Rostocker Dokumentenserver
Dieses Werk wurde Ihnen durch die Universitätsbibliothek Rostock zum Download bereitgestellt.
Für Fragen und Hinweise wenden Sie sich bitte an: digibib.ub@uni-rostock.de

Johann Gottfried Gregorii

Atlas Portatilis, Oder Compendieuse Vorstellung Der gantzen Welt in einer kleinen Cosmographie : Der grünenden Jugend zum Besten in XXXI. saubern Land-Charten, mit Einer kurzen Erläuterung

Zum drittenmal verbessert herausgegeben, Nürnberg: Verlegt und zu finden bey Christoph Weigel, An. 1745

http://purl.uni-rostock.de/rosdok/ppn1748207032

Druck Freier Zugang PUBLIC DOMAIN



Landesbibliothek
Mecklenburg-Vorpommern
Günther Uecker

http://purl.uni-rostock.de
/rosdok/ppn1748207032/phys_0001

DFG

44.

3882.

Kc II
85.

Landesbibliothek Mecklenburg-Vorpommern Günther Uecker
http://purl.uni-rostock.de/rosdok/ppn1748207032/phys_0002
DFG

ATLAS PORTATILIS,

Oder

Compendieuse Vorstellung

Der ganzen Welt,

in einer kleinen

COSMOGRAPHIE,

Der grünenden Jugend zum Besten

in XXXI. saubern Land-Charten,

mit

Einer kurzen Erläuterung

Zum drittenmal verbessert herausgegeben.

Nürnberg,

Verlegt und zu finden bey Christoph Weigel, Kunsthändlern.

Anno 1745.

Landesbibliothek Mecklenburg-Vorpommern Günther Uecker

http://purl.uni-rostock.de/rosdok/ppn1748207032/phys_0006

DFG



Landesbibliothek Mecklenburg-Vorpommern Günther Uecker
http://purl.uni-rostock.de/rosdok/ppn1748207032/phys_0007
DFG

Vorrede

Geneigter Leser!

Es ist schon einige Zeit, daß gegenwärtiger Atlas Portatilis, auf öffter wiederholtes Verlangen vieler vornehmer Gönner und Liebhaber der galanten Wissenschafften, zum Nutzen der fleißigen und Lehr-begierigen Jugend mit XXXI. Land-Charten und einer kurzen Beschreibung, welche zu desselben Erläuterung dienet, ediret und in öffentlichen Druck heraus gegeben worden. Die Ursachen / warum man demselben

ben den Titul einer Cosmographie beygeleget, ist daher genommen, weil so wohl das Planiglobium coeleste als terrestre, darinnen deutlich erkläret, und die Circuli der künstlichen Sphaeræ ordentlich dabey bemercket worden.

Da nun dieses die dritte Auflage, die man wegen des bißher verspürten guten Abgangs dieses Werckgens vorgenommen, so hat man solche nicht nur in vielen Orten verbessert, und nach denen jetzigen Zeiten eingerichtet, sondern auch mit den Geburt- und Regierung-Antritts-Jahren, der jetzt lebenden Kayserе, Könige, Chur- und Fürsten vermehret, deme noch beygefüget worden, der Werth, und die bekanntesten Münzen, jedes Landes: Man hat diesesmal, nur die Weltliche Königliche und Fürstliche Häuser Europae genommen, und solche benennet, ohne hiemit denen Geistlichen Fürsten

sten und Ständen zu praejudiciren / und man ist erböthig / in einer etwan baldig hoffenden neuen Auflage, solche mit beyzufügen / so ferne der Lehrbegierigen Jugend mit (jetziger Verbesserung) gedienet. Der lieben Jugend ist dadurch solcher Gestalt an die Hand gegangen, daß sie an diesem Compendio Cosmographiae einen Vorschmack von der Astronomie und Geographie haben kan.

Das Format hat man darum so bequem eingerichtet, damit die geliebte Jugend solches ohne Hindernuß und Beschwerlichkeit bey sich führen könne, weßwegen auch das Werckgen zu erst Atlas Portatilis genennet worden.

Was die Ordnung belanget, hat man eine solche Einrichtung gemacht, daß hoffentlich die beliebteste Methode erwählet, und ein Land auf einmal vor Augen gestellet worden. Um die Jugend aber nicht verdrüßlich zu machen

machen, hat man bey einen jeden Lande nur die vornehmsten und bekantesten Oerter angeführet. So viel die Enge des Raums erlauben wollen/ hat man auch einige Merckwürdigkeiten mit beygefüget, um dem Gedächtnüß die Sache desto känntlicher zu machen. Man hat auch nicht vergessen, alles an gehörigen Ort beyzubringen/ was man nur einigermassen für nöthig und nützlich erachtet.

Auf die Geschicklichkeit desjenigen, der die liebe Jugend darinnen unterrichten soll, kommt es hierbey vieles an; und wenn Er diesen kurzen Begriff seinen Untergebenen ordentlich beyzubringen weiß/ so kan er ihnen in 6. bis 8. Wochen die eigentliche Beschaffenheit der ganzen Welt gleichsam spielend beybringen, und also den Grund zu diesen nützlichen Wissenschafften legen.

Vornehmlich muß man darauf sehen,

sehen, daß man Täglich eine geschickte Repetition oder Wiederholung anstellet, und damit unermüdet fortfahre, biß man siehet, daß die Untergebenen die Sache wohl begriffen haben. Es kommt dabey immer etwas vor, daß die Lust zu diesen Wissenschafften vermehret, und die Jugend begierig macht, mehr davon zu wissen. Die ein fähiges Ingenium haben, forschen selber nach; Trägere Gemüther müssen aber fleißig unterrichtet und zu rechte gewiesen werden, bis sie eine Kundschafft davon erlangen, und sich recht darein schicken lernen. Und solcher gestalt wird der Jugend kein Eckel erwecket, wenn zumaln der Lehrmeister geschickt ist, jederzeit was neues, was merckwürdiges, war artiges und was nutzliches beyzubringen, und die Merckwürdigkeiten wochentlich durch bedächtiges Lesen der Zeitungen in allen Reichen zu vermehren, welches mit

gar

gar leichter Mühe geschehen kan / da man z. E. die in jetzigen Krieg vorfallende Belagerungen und Schlachten seinen Untergebenen beyzubringen weiß, und was etwann in vorigen Zeiten um solche Gegend und Orten sich zugetragen, ihnen erzehlet.

Bey dieser neuen und dritten Auflage hält man nicht für nöthig ein mehrers zu erinnern. Der geneigte Leser lasse sich nur die wohlmeinende Mühe des Verlegers gefallen / und bediene sich dieses kleinen Atlantis mit guten Nutzen, bleibe auch dabey demselben ferner gewogen, damit er noch öffters Gelegenheit habe, sich zu nennen

Dessen

Dienstwilliger

Christoph Weigel.

I. N. J.

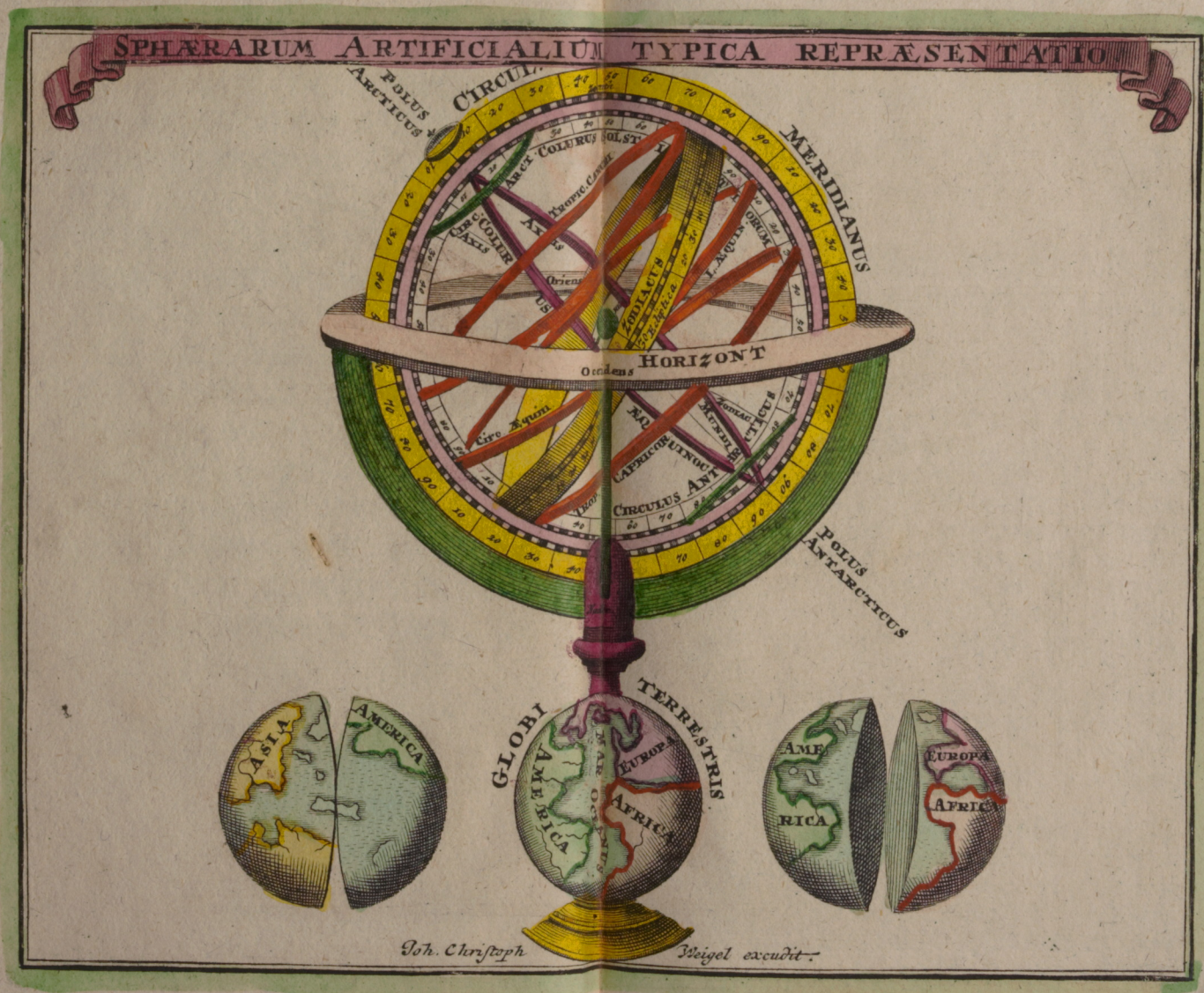

Landesbibliothek Mecklenburg-Vorpommern Günther Uecker
http://purl.uni-rostock.de/rosdok/ppn1748207032/phys_0015
DFG

I. N. J.

Das I. Capitel.

Von der künstlichen SPHAERA, und deren CIRCVLIS.

§. I.

DJe Sphæra ist eine künstliche Kugel, vermittelst deren zehen Circkeln man die Bewegung des Himmels, und die Mathematische Eintheilung der ganzen Welt erkläret, und vor Augen stellet. Damit man aber desto füglicher sehen könne, was innerhalb derselben ist, so wird sie durchbrochen, und nur die Circkul, welche von den Mathematicis an dem Himmel concipirt oder eingebildet werden, daran übrig gelassen.

§. 2. Für solche Figur von der Sphæra mundana ist auf der ersten Charten mit dieser Uberschrifft: Sphærarum artificialium typica Repræsentatio, d. i. der künstlichen Kugeln deutliche Vorstellung, zu sehen.

§. 3. Der äusserste Rand derselben, welcher aber wie gesagt, durchbrochen und nur einige Circkul daran übrig gelassen worden, bedeutet die äusserste Kugel-Fläche, worein man sich eingebildet, daß die ganze Welt, das ist unsere Erde mit allen

himmlischen Cörpern eingeschlossen, und an derselben die Fix-Sterne gleichsam angehefftet seyen.

§. 4. Das Centrum, oder der Mittel-Punct, ist derjenige Punct innerhalb einer Kugel, von welchem alle Puncten in der Kugel-Fläche in gleicher Weiten entfernet sind. Und weil man sich einbilden kan, unsere Erde seye in dem Centro und Mittel-Punct der ganzen Welt, also ist sie auch hier in dem Centro dieser Sphæræ abgebildet. Auf der Erd-Kugel sind die vier Haupt-Theile, als EUROPA, ASIA, AFRICA und AMERICA, unten in eben dieser Charten mit dem Durchschnitt vorgestellet.

§. 5. Durch bemeldtes Centrum gehet die Axis, eine Linie, um welche sich die Sphæra materialis, wie die natürliche Welt-Kugel beweget. Diese Axis hat an einem jedem Ende in der äusserSten Sphæra der Fix-Sternen einem Punct, welche beede Puncte von denen Gelehrten POLI, von dem Griechischen Worte πολέω, wenden, benennet werden, weil die Sphæra um selbige und ihre Axin, wie ein Rad um seine Achse gehet.

§. 6. Der eine Punct gegen Norden zu, welcher stets über unserm Gesichts-Creise ohnweit dem himmlischen Zeichen der kleine Bär genannt, stehet, heisset POLVS ARCTICVS, von dem Griechischen Worte Arctos, das Teutsch so viel als Bär ist, daher das Gestirne den Namen hat.

§. 7. Der andere gegen Mittag zu heisset POLVS ANTARCTICVS, weil er dem POLO ARCTICO entgegen stehet.

§. 8. Die SPHÆRA ist nach ihrer Stellung 1. entweder Obliqua, eine schräge Kugel, die

also

also gestellet wird, daß der eine Polus über, der andere unter dem Horizont stehet, 2. oder Recta, eine gerade Kugel, wenn beyde Poli auf dem Horizont aufliegen, 3. oder parallela, wenn der Polus arcticus 90. Grad über den Horizont erhoben, und der Antarcticus eben so viel Grad unter demselben erniedriget ist.

§. 9. Auf der Sphæra haben die Gelehrten, zu Beweisung gewisser Lehr-Sätze zehen unterschiedene Circkel, sechs grosse und vier kleine sich concipirt und eingebildet. Deren jedweder in 360. Theile, die sie Gradus nennen, abgetheilet ist, so, daß auf einen grossen Circkel grosse Grade, auf einen kleinen kleine Gradus treffen. Jeder von diesen Graden wird wieder in 60. Theile, so man Minuten nennet, unterschieden. Wobey zu mercken, daß jeder Grad eines grossen Circkels, auf unserm Erdboden 15. Teutsche Meilen austrage. Es sind aber die grossen Circkel: I. HORIZON, der Gesichts-Creiß, welcher die Kugel in zwey gleiche halbe Theile theilet, davon einer sichtbar, der andere aber unsichtbar ist. Dieser Circkel wird durch den höltzernen grossen Ring vorgebildet, welcher die Sphæram und andere Welt-Kugeln umgiebt, und an statt aller verschiedenen Horizonten, so man sich concipiren kan, gebrauchet. Er dienet, wann man den Auf- und Untergang der Sternen zeigen will, und unterscheidet den sichtbaren Theil des Himmels, von dem unsichtbaren. Desgleichen lassen sich die vier Haupt-Gegenden der Welt auf demselbigen zeigen, nebst ihren Mittel-Gegenden, und die Erhöhung des Himmels-Angels.

II. MERIDIANVS, oder der Mittag-Circkel,

ckel, welcher durch die Polos, oder Himmels-Angel und den Ort unserer Erde, worauf wir wohnen, gehet, und dahero auch in Ansehung des Ortes, wo wir wohnen, die Erde in den Ost- und Westlichen Theil theilet. Er wird darum der Mittag-Circkel genennet, weil die Sonne, wenn sie den obern Theil desselben, so über unserm Gesichts-Creise, erreichet, das ist, über demselben an dem Himmel stehet, den Mittag machet, wenn sie aber unter diesen wieder zu solchen gelanget, Mitternacht verursachet. Dieser Mittags-Circkel sind so viel, als Puncte nach Osten oder Westen concipiret werden, und durch welche, wie auch durch die 2. Polos ein Circkel gezogen werden kan. Es wird aber an deren Stelle auf der Kugel der einige meßinge Meridianus, unter welchem man die Sphæram und Kugel herum drehen kan, gebrauchet. Dieser Circkel ist in vier Theile oder Viertel getheilet, deren jedes Viertel von dem Æquatore biß zum Polo 90. Gradus hat. Er hat seinen Nutzen, wenn man 1. die vier Haupt-Gegenden der Welt, als Morgen, Abend, Mittag und Mitternacht erkennen will: Denn wenn man auf der Erden nur die Meridianam oder die Linie gezogen, welche unter dessen Circkul trifft, so weiß man wo Mittag und Mitternacht, und folgends auch wo Abend und Morgen ist. 2. Weiter kan an demselben die grösseste Erhöhung der Sonnen und der Sternen, auch ihre Declination oder Abweichung vom Æquatore an abgezehlt werden. 3. Das Nadir und Zenith, d. i. der Fuß- und Haupt-Punct, muß man auch an dessen Circkel suchen, wie auch 4. die Elevationem Poli, oder die Erhöhung des Himmel-Angels.

III. AE-

III. AEQVATOR, der Mittel-Creyß, welchen die Schiffer die Linie nennen, stehet von beyden Polis, oder Himmels-Angeln, gleich weit ab, und scheidet die Kugel in den Mittägigen und Nordlichen Theil. Er hat den Namen von æquando, gleichmachen, weil die Sonne, wann sie diesen Mittel-Creiß der Welt, das ist die Erde und Himmels-Kugel erreichet, und im Anfang des Widders den 21. Martii, und den 23. Septembris in das Zeichen der Waage tritt, fast in der ganzen Welt Tag und Nacht gleich machet, ausgenommen in denen Gegenden, welche gleich unter denen Polis liegen. Dahero wird auch dieser Circkel, von denen Lateinern Linea æquinoctialis genennet. Von diesem an zehlet man die Abweichung der Sonnen und der Sternen.

IV. ZODIACVS, der Thier-Creiß, wird von dem Griechischen Worte ζῳδιον, welches ein Thier heisset, genennet, und zwar darum, weil die Gelehrten den Gestirnen, so um denselben sich befinden, meistentheils den Nahmen und das Bild eines Thieres zugeeignet. Dieser Thier-Creiß ist eine breite Binde, Fascia oder Streiffe, welche den Æquatorem zweymahl, als um den Anfang des ♈ und ♎ grade durchschneidet. Mitten durch diesen Thier-Creiß gehet ein Circkel, welcher Ecliptica von ἐκλείπω, deficio, insgemein der Sonnen-Circkel genennet wird, weil alle Eclipses, oder Sonn- und Mond-Finsternusse geschehen, wenn der Mond zugleich mit der Sonne auf diesen Creiß ist, die Sonne aber darinnen ihren gewissen und richtigen Lauff hält, daß sie niemals weiter gegen Mittag oder gegen Mitternacht ausschweiffet, da hergegen alle

andere Planeten meistentheils davon abweichen, welches nach der andern Bewegung, und nicht nach der ersten zu verstehen. Es heisset aber die erste Bewegung diejenige, da der ganze Himmel insonderheit die Fix-Sterne mit ihrer hohlen Sphæra, woran sie angehefftet scheinen, innerhalb 24. Stunden von Osten gegen Westen zu, einmal herum kommen, die andere Bewegung heisset diejenige, welche man an einigen Sternen, so deswegen Planeten heissen, observiret; nach welcher sie von Abend gegen Morgen von einem Theil oder Zeichen des Zodiaci zu dem andern sich bewegen, und mit solcher Bewegung verschiedene Zeiten, als zum Exempel ein Jahr, mehr oder weniger dann ein Jahr zubringen. Es bewegen sich aber nicht alle Planeten auf der Ecliptica, sondern schweiffen von derselben zu beyden Seiten in die Breite aus.

Die Breite des Thier-Creises, welche den Platz begreiffet, worinnen die übrige Planeten ausschweiffen, wird auf 20 Gradus gerechnet.

Der Länge nach wird er auf 12. gleiche Bögen getheilet, welche die Astronomi die zwölff himmlische Zeichen nennen. Jedes von diesen Zeichen hat 30. Gradus, welche auf der Ecliptica, so mitten durchgehet, abgezehlet werden, daß also der ganze Umfang des Thier-Creises 360. Gradus hat. Eine Helffte darvon ist gegen Mitternacht, die andere gegen Mittag gelegen, und ist die mitternächtige Helffte in Ansehung unserer Lande über dem Æquatore, die mittagige unter dem Æquatore gelegen. Die himmlische Zeichen, so darauf vorkommen, sind mit Namen und gewöhnlichen Kennzeichen diese:

1. Der

1. Der Widder, ♈. 2. der Stier, ♉. 3. die Zwillinge, ♊. 4. der Krebs, ♋. 5. der Löwe, ♌. 6. die Jungfrau, ♍. Diese sechs werden die mitternächtigen Zeichen genennet. 7. Die Wage, ♎. 8. der Scorpion, ♏, 9. der Schütze, ♐. 10. der Steinbock, ♑. 11. der Wasser-Mann, ♒. 12. die Fische, ♓. Zusammen werden diese letzten sechs die mittägigen Zeichen genennet. Alle zwölff stehen in diesen Lateinischen Versen:

Sunt Aries, Taurus, Gemini, Cancer, Leo, Virgo.
Libraque, Scorpius, Arcitenens, Caper, Amphora, Pisces.

Teutsch:

Der Widder, Stier, das Paar, der Krebs, der Löw, die Frische,
Waag, Scorpion und Schütz, Bock, Wassermann und Fische.

Von diesen sind drey die Frühlings-Zeichen, als der Widder, ♈. Stier, ♉. die Zwillinge, ♊. Die Sommer-Zeichen sind: der Krebs, ♋. der Löw, ♌. die Jungfrau, ♍. Die Herbst-Zeichen sind: die Wage, ♎. der Scorpion, ♏. der Schütze, ♐. Drey sind Winter-Zeichen: der Steinbock, ♑. der Wassermann, ♒. die Fische ♓.

Sechs gehen also auch von der Linie gegen Norden, als ♈, ♉, ♊, ♋, ♌, ♍. Sechs wenden sich nach Süden oder Mittag, als ♎, ♏, ♐, ♑, ♒, ♓. Signa opposita, werden genennet, welche gerade um die Helffte des Himmels oder ihres Circkuls von einander stehen, also sind, ♈ ♎, ♉ ♏, ♊ ♐, ♋ ♑, ♌ ♒, ♍ ♓, Signa opposita.

Aufsteigende Zeichen, Signa ascendentia sind; ♑♒♓♈♉♊, welche von Süden nach Norden steigen; Signa descendentia, oder niedersteigende Zeichen, die von Norden gegen Mittag absteigen, sind diese; ♋♌♍♎♏♐.

Es dienet also die mittlere Linie des Zodiaci, oder die Ecliptica sonderlich: 1. Die Breite der Sternen, (das ist ihr Abstand von derselben,) und die Länge der Sternen, (das ist die Weite, die von dem Circkel, so durch den Anfang der Ecliptic und die Polos derselben gezogen ist) zu determiniren. 2. Die vier unterschiedene Jahres-Zeiten. 3. Die Ungleichheit der Täge und Nächte zu demonstriren. 4. Den Ort und auch die Zeit der Sonn- und Mond-Finsternussen zu zeigen.

V. Der COLVRVS ÆQVINOCTIORVM, ist derjenige Circkel, welcher den Æquatorem in demjenigen Punct, wo das Æquinoctium vorgehet, oder in dem Anfang der Eclipticæ rechtwincklicht durchschneidet. Also wenn die Sonne an denselben zweymal des Jahrs gelanget, so sind alsdenn die Täge und Nächte gleich, welches, wie schon gedacht, geschiehet einmal im Frühling den 21. Martii, wenn die Sonne in das Zeichen des Widders eintritt; welche Tag- und Nacht-Gleichheit, Lateinisch Æquinoctium vernale genennet wird; Das anderemal im Herbste, wenn die Sonne am 23. Septembris in das Zeichen der Waage eintritt; welches die Lateiner Æquinoctium autumnale, die Herbstliche Tag- und Nacht-Gleichheit nennen.

VI. Der COLVRVS SOLSTITIORVM, ist derjenige Circkul so die Eclipticam an dem Punct,

Punct, wo sie am meisten vom Æquatore entfernet ist, rechtwincklicht durchschneidet, und also weiset, wo die Sonne zweymal im Jahre gleichsam stille stehet: Die Täge an welchen solches geschiehet, sind ungefehr der 22. Junii, da der längste Tag im Sommer und Jahre bey uns ist, und das Solstitium æstivum, die Sonnen-Wende im Sommer heisset; und der 22. Decembris, wenn im Winter der kürzeste Tag und längste Nacht im ganzen Jahre ist, nach welchem die Täge wieder länger und die Nächte kürzer werden. Dieses heisset Solstitium hibernum, die Sonnen-Wende im Winter.

Die Coluri haben den Namen ἀπὸ τῦ κολόβε, von zerstimmeln; massen sie in der schrägen Kugel (in Sphæra obliqua) niemals ganz, sondern gleichsam als abgekürzet über dem Horizont oder Gesichts-Creise gesehen werden; daher man sie auch in diesem Absehen Stück-Circkel nennen mag. Die Coluri zeigen die vier Jahres-Zeiten, als Frühling, Sommer, Herbst, Winter, dann sie theilen die Zeichen der Eclipticæ in die Frühlings- Sommers- Herbst- und Winters-Zeichen.

Die vier kleine Circkel, sind folgende:

1.) TROPICVS CANCRI, der Krebs-Wende-Circkel, welcher also genennet wird; weil die Sonne diesen Circkel beschreibet, wann sie sich den 22. Junii wendet, und da sie vorher gegen Norden gegangen, nunmehro gegen Süden ihren Weg nimmt, welches geschiehet, wenn sie das Zeichen des Krebs erreichet, da wir in Zona temperata septentrionali den längsten Tag haben.

Dieser stehet 23. Gradus und 30. Minuten von dem Æquatore ab. Hernach werden die Täge wieder kürtzer. Er ist gegen den Nord-Pol zu.

2.) TROPICUS CAPRICORNI, der Steinbocks-Wende-Circkel, gegen den Polum antarcticum zu gelegen, wird also genennet, weil die Sonne diesen Circkel beschreibet, wenn sie sich den 22. Decembr. wendet, das ist von Süden gegen Norden zu lauffen anfängt, da sie vorher von Norden gegen Süden gegangen, (da wir den kürzesten Tag haben,) und geschichet dieses, wenn sie das Zeichen des Steinbocks erreichet. Von welcher Zeit an auch der Anfang des Winters gerechnet wird, gleichwie man den Anfang des Sommers rechnet, von dem Tag, woran die Sonne in den Krebs tritt.

3.) CIRCVLVS POLARIS ARCTICVS, der mitternächtige oder nordliche Angel-Creiß, ist um den Polum arcticum herum gezogen, und liegt also zwischen demselben Polo und dem Tropico Cancri, in dem Nordlichen Theil der Sphæræ.

4.) CIRCVLVS POLARIS ANTARCTICVS, der mittägige oder südliche Angel-Creiß, ist derjenige Circkel, welcher um den Süder-Pol gezogen ist, und also zwischen dem Polo antarctico und dem Tropico Capricorni lieget. Davon auch der halbe Theil auf jedem Hemisphærio des Planiglobii cœlestis oder terrestris zwischen letzt gemeldten Polo und Tropico zu suchen ist; gleich die zwey halbe Theile des Polaris arctici zwischen dem Polo arctico und Tropico Cancri in den Hemisphæriis der Planiglobiorum zu suchen.

Der Nutzen dieser Circkel, wird unten vorkommen,, wenn wir von den Zonis reden.

§. 5. Man



Landesbibliothek
Mecklenburg-Vorpommern
Günther Uecker
http://purl.uni-rostock.de
/rosdok/ppn1748207032/phys_0028
DFG

§. 5. Man mercket aber hierbey noch zwey Puncte.

I. Das Zenith oder Scheitel-Punct, welches dasjenige Punct am Himmel ist, so gerade über unserm Haupt ist.

Ii. Das Nadir oder Fuß-Punct, so dem vorigen gerade gegen über, und also unter unseren Füssen ist.

So offt wir unsere Stelle auf der Erde verändern, so offt stehet ein anders Punct über unserm Haupt, oder unter unserm Fuß, und also so offt verändert sich unser Zenith und Nadir.

*Von den Zonis aber selbst und den Climatibus werden wir unten im IV. Capitel handeln.

Das II. Capitel.

Von denen Winden und vier Haupt-Gegenden der Welt.

§. I.

Die vier Haupt-Gegenden der Welt heissen:

I. Ost oder Morgen, Lat. ORIENS, wo die Sonne aufgehet, gegen über ist.

II. West oder Abend, Lat. OCCIDENS, wo die Sonne untergehet.

III. Nord oder Mitternacht, Lat. SEPTENTRIO, gegen über stehet.

IV. Süden oder Mittag, Lat. MERIDIES, wo die Sonne im Mittage stehet.

Diese vier Haupt-Gegenden heissen Lat. REGIONES oder CARDINES, auch PLAGAE Mundi, welche im ersten Buche Mosis Cap. XIII. v. 14. 17. benennet sind.

§. 2. Nach-

Landesbibliothek Mecklenburg-Vorpommern Günther Uecker
http://purl.uni-rostock.de/rosdok/ppn1748207032/phys_0030
DFG

§. 2. Nach diesen Gegenden werden auch eigentlich vier Haupt-Winde, nemlich der Ost- West- Süd- und Nord-Wind, genennet. Diesen sind hernach vier halb-Winde beygefüget worden: als Süd-Ost, Süd-West, Nord-West, Nord-Ost. Die Schiffer haben deren bey vielfältigen Schiffarthen noch XXIV. erfunden, welche nebst denen vorigen auf unserer Charte zusammen benennet und angewiesen sind, und ordentlich auf dem höltzernen Horizont, einer künstlichen Sphæræ pflegen ausgetheilt und abgezeichnet zu werden. Wir fangen von Morgen an zu zehlen.

1. Ost-Wind, Lat. Subsolanus, Apetitotes, Französ. Vent d'orient, auch Est Levante von denen Schiffern genannt, it. Levantino, Französ. le vent du Levant, Levante Ital.

2. Est quart sur Sud Est, d. i. Ost quart zum Süd-Ost, oder Ost-Viertel zum Süd-Ost, Lat. Hypeurus.

3. Est Sud Est: Sirocco Levante, Lat. Vulturnus oder Eurus, Ost-Süd-Ost.

4. Sud Est quart sur Est, oder Sud-Ost, quart zum Ost, oder Sud-Ost-Viertheil zum Osten, Lat. Meseurus, Süd-Ost-Ost.

5. Sud Est, oder Süd-Ost, Ital. Sirocco, Lat. Euro-Auster, Netapeliotes.

6. Sud Est quart sur Sud, Sud-Ost, quart zum Sud, oder Süd-Osten-Süd, Hypophoenix, der Süd-Ost-Viertel-Wind zum Süden.

7. Sud Sud Est, Süd-Süd Ost, oder Ital. Ostro Sirocco, Lat. Euro-Notus, oder Phœnix auch Phenitius.

8. Sud quart sur Est, Süd-Ost-Wind, Süd-

Süd-Viertheil zum Ost, Lateinisch, Mesophœnix.

9. Süd-Wind, Lat. Notus, Auster, Franz. Vent de midy. Ital Ostro.

10. Sud quart sur Oüest, oder Süd-quart zum West, Süden-West, Lat. Mesolibonotus, Ital. Ostrogarbino.

11. Sud Sud Oüest, Süd-Süd-West, Lat. Libonotus, Libonius, Austro Africus, Ital. Ostro Libeccio

12. Sud Oüest quart sur Sud, Süd-West-Viertheil zum Süden, Lat. Hypolibonotus, Sud-West-Sud.

13. Sud Oüest, Süd-West, Ital. Libeccio, Lat. Lips, oder Lips - Africus, Französ. vent d' Afrique.

14. Oüest quart sur Sud Oüest, West-Viertheil zum Süd-West, Mesaphricus, Ost-West-Süd.

15. Oüest Sud Oüest, West-Süd-West, Ital. Ponente Libecco, Lat. Africus, Subvesperus oder Lips-hipheſperus.

16. Sud Oüest quart sur Oüest, Süd-West-Viertheil zum West, Lat. Hypafricus, Ital. Ponente Garbino, Süd-West-West.

17. West-Wind, Lat. Zephyrus auch Favonius, Französ. OUEST oder vent d' occident, Abend-Wind, Ital PONENTE.

18. Oüest quart sur Nord Oüest, d. i. West-Viertheil zum Nord-West, West-Nord, Lat. Mesocorus.

19. Oüest Nord Nord, West-Nord-West, Ital. Ponente Maestro, Lateinisch Caurus auch Argestes.

20. Nord

20. Nord Oüest quart sur Oüest, Nord-West-Viertheil, zum West, Lat. Hypocorus, Nord-West-West.

21 Nord Oüest, Nord-West, Ital. Maestro, Lat. Corus, oder Etesiæ, Olympias.

22. Nord Oüest quart sur Nord, d. i. Nord-West-Viertheil zum Nord, Lat. Hypocircius, Nord-West-Nord.

23. Nord Nord Oüest, Nord-Nord-West, Lat. Circius, Thracias, Ital. Maestra Tramontana.

24. Nord quart sur Nord Oüest, d. i. Nord-Viertheil zu Nord-West, Lat. Mesocircius, sonst der Nord-West-Wind genannt.

25. Der Nord-Wind, Lat. SEPTENTRIO, Ital. Tramontana, Franz. Bise, sonst auch Aparctias, oder Apertias.

26. Nord quart sur Nord Est, d. i. Nord-Viertheil zum Nord-Ost, Lat. Hypaquilo.

27. Nord Nord Est, Lat. Aquilo, Boreas, Ital. Greco Tramontana, der Nord-Nord-Ost.

28. Nord Est quart sur Nord, d. i. Nord-Ost Viertheil zum Nord, Lat. Mesaquilo, Nord-Ost-Nord.

29. Nord Est, Ital. Greco, Lat. Borrhapellotes, Supernas, Nord-Ost.

30. Nord Est quart sur Est, d. i. Nord-Ost-Viertheil zum Ost, Lat. Hypocaecias, Nord-Ost-Ost.

31. Est Nord Est, d. i. Ost-Nord-Ost, Lat. Caecias, oder Hellespontius, Ital. Greco Levanto.

32. Nord Est quart sur Nord, d. ist. Nord-Ost Viertheil zum Nord, oder Nord-Ost-Nord. Lat. Mesocaecias.

Hie-



Landesbibliothek Mecklenburg-Vorpommern Günther Uecker
http://purl.uni-rostock.de/rosdok/ppn1748207032/phys_0035
DFG

Landesbibliothek Mecklenburg-Vorpommern Günther Uecker
http://purl.uni-rostock.de/rosdok/ppn1748207032/phys_0036
DFG



Landesbibliothek Mecklenburg-Vorpommern Günther Uecker
http://purl.uni-rostock.de/rosdok/ppn1748207032/phys_0037
DFG

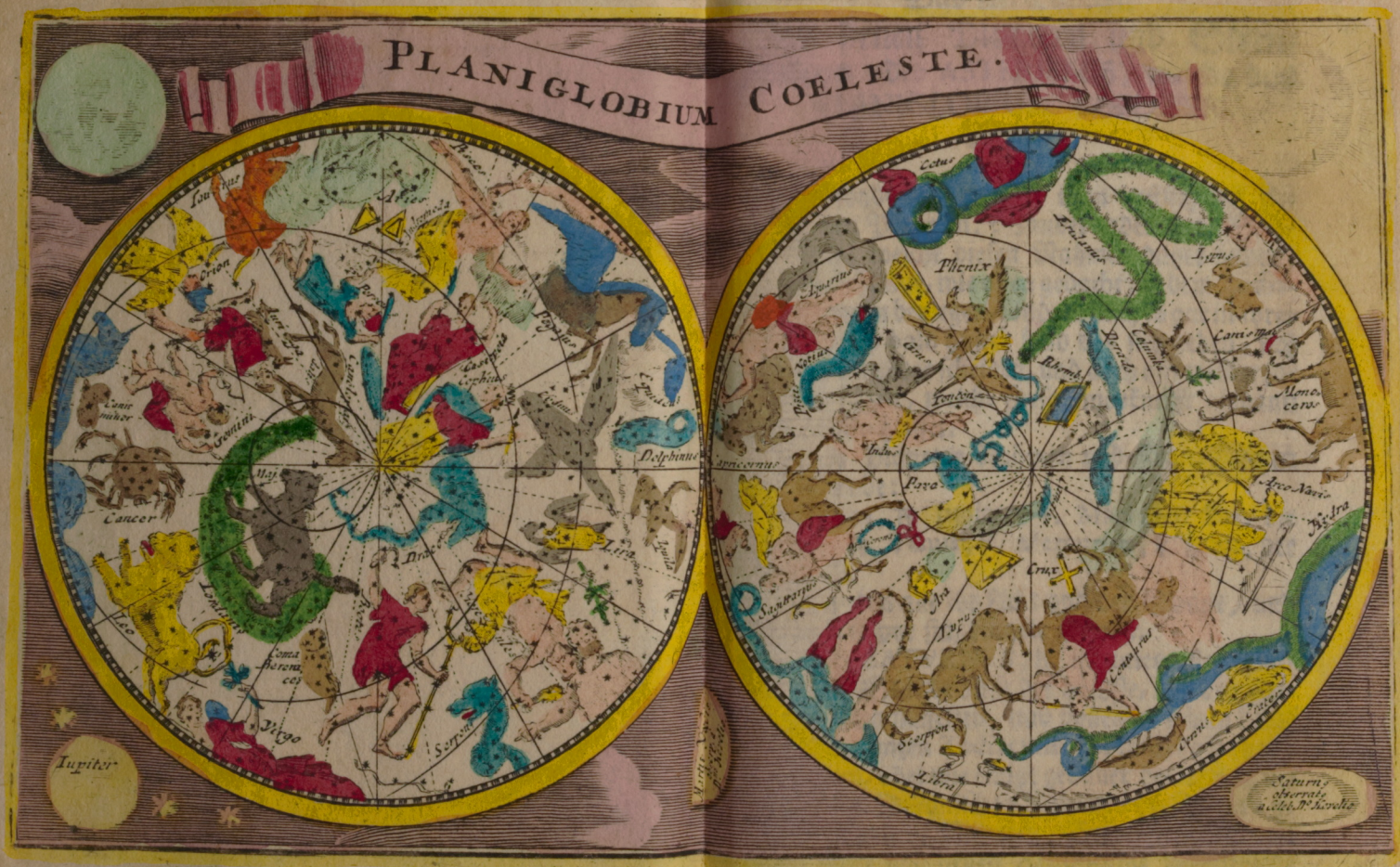

Landesbibliothek Mecklenburg-Vorpommern Günther Uecker
http://purl.uni-rostock.de/rosdok/ppn1748207032/phys_0038
DFG



Landesbibliothek Mecklenburg-Vorpommern Günther Uecker
http://purl.uni-rostock.de/rosdok/ppn1748207032/phys_0039
DFG

Hiemit wäre also auch die andere Charte erläutert.

Das III. Capitel.

Von denen Planeten und Stern-Bildern oder ASTERISMIS, welche das PLANIGLOBIUM COELESTE vorstellet.

§ 1.

INsonderheit mercket man erstlich die sieben Planeten, Wandel- oder Irr-Sterne, welche diesen Nahmen daher haben, weil sie nicht nur, wie oben gedacht, in dem Zodiaco sich herum bewegen, sondern auch so gar in ihrer Bewegung, bald hinter bald vor sich gehen, sich offt von einander scheiden, und auch offt wieder zusammen fügen, welche Zusammenkunfft alsdann Conjunctio heisset.

Dieser Planeten Nahmen und Kenn-Zeichen sind folgende:

Saturnus, ♄. Jupiter, ♃. Mars, ♂. Sol, die Sonne, ☉. Venus, ♀. Mercurius, ☿. Luna, der Mond, ☽.

Sie haben alle ihr Licht von der Sonne, und sind an und vor sich dunckle Cörper.

1. Der SATVRNVS, ♄. ist unter allen Planeten dem Stande nach der höchste, und den Fix-Sternen am nähesten, und vollendet seinen Lauff durch den ganzen Zodiacum, erst innerhalb dreyssig Jahren, oder wie einige genäuer bemercken, innerhalb 29. Julianischen Jahren 155. Tagen, 3. Stunden und 12. Minuten Seine Gestalt ist von denen alten und neuen Astronomis unterschiedlich beobachtet worden. Die alten Stern-Kündiger observireten, daß er länglicht rund, wie

ein

ein Ey, wäre, und Figuram ovalem hätte. Der berühmte Mathematicus zu Danzig, Johannes Hevelius, hat wahrgenommen, daß des Saturni Gestalt durch seinen Tubum dreyleibicht seye. Nachdem aber Hugenius perfectere Tubos verfertiget, und den Saturnum genauer betrachtet, hat er selbigen mit einem breiten Ringe umgeben wahrgenommen, welcher Stern daher von uns auch also vorgebildet wird Man hat bemercket, daß er 5. Trabanten um sich habe; welche kleinere Sterne Comites oder Latrones Saturni genennet werden Nach Tychonis Meynung ist dieser Planete 22. mal grösser als die Erde. Nach der neuern Astronomorum Urtheil aber ist er wohl 3375. mal grösser. Der berühmte Gassendus und andere haben die ansulas oder Handhäben, ehedessen vor zwey Gefährten des Saturni gehalten. Wenn er bloß mit denen Augen betrachtet wird, scheinet er rund, wie ein anderer Stern, zu seyn.

2. JVPITER, 4. hat eine helle Gestalt, und vollendet seinen Lauff in zwölff Jahren, oder genäuer nach anderer Meynung in 11. Julianischen Jahren, 313. Tagen, 14. Stunden, 20. Minuten Sein Glanz ist offt so ansehnlich, daß man ihn vor die Venus gehalten. Tycho de Brahe meynet, er seye vierzehenmal grösser als die Erde. Die neuen Astronomi glauben aber, daß er wol 8000. mal grösser seye. Die vier kleinen Sterne, welche ohne Unterlaß um selbigen sind, werden die vier Circumjoviales, oder Trabanten genennet, welche auf der Himmels-Charten vorgestellet sind.

3. MARS,

3. MARS, ♂. ein feuriger Planet, welcher wenn er der Sonnen entgegen stehet, gröſſer als ſonſten ſcheinet, weil er uns näher iſt, und daher von denen in der Aſtronomie ungeübten offt vor einen neuen Stern gehalten worden: Hevelius und andere haben obſerviret, daß er auch ab und zunimmt, wie zuweilen der Mond, und die Figur in der Himmels-Charten zeiget. Er pfleget ſeinen Lauff in etwa zwey Jahren zu vollenden. Sein Glantz iſt etwas dunckler, als Jovis und Veneris. Tycho hält ſolchen 13. mal kleiner als die Erde, die neuere Aſtronomi halten, daß er nur $3\frac{3}{8}$. mal kleiner ſeye als die Erde. Dieſe drey Planeten ſind allezeit weiter von der Sonne, als unſere Erde davon abſtehet.

4. VENVS, ♀. verrichtet ihren Lauff innerhalb 224. Tagen, 16. Stunden, 40. Minuten, 11. Secunden, und bringet alſo kein völlig Jahr damit zu. Dieſer Planet, wie auch der folgende Mercurius, iſt der Sonne allzeit näher als unſere Erde. Es iſt aber der Venus ihr Schein offt ſo fürtrefflich, daß ſie von Unverſtändigen vielmals als ein Comete ausgeſchrien worden. Wenn ſie vor der Sonne hergehet, heiſſet ſie der Morgen-Stern, Lateiniſ. Phosphorus, Lucifer, und wann ſie derſelben nachgehet, wird ſie der Abend-Stern, Lat. Heſperus genennet. Ptolemæus ſetzet ihre Sphæram zwiſchen die Sphæras der Sonnen und des Mercurii. Tycho de Brahe meynet, ſie ſeye ſechsmal kleiner als die Erde. Die neuere Aſtronomi aber achten ſie $2\frac{1}{3}$. mal gröſſer als die Erde.

5. MERCVRIVS, ☿. vollendet ſeinen Lauff in 87. Tagen, 23. Stunden, 24. Minuten, 16. Secunden. Er iſt der kleineſte unter denen Plane-

ten. Tycho de Brahe meynet, er sey 19. mal kleiner als die Erde.

6. Die Sonne, ☉. als der König und Fürst aller Planeten, wie ihn Tycho davor hält, vollendet ihren Lauff innerhalb 365. Tagen, 5. Stunden, 48. Minuten, 45. Secunden, also in einem Jahre. Ihre Gestalt erscheinet durch die Fern-Gläser, als ein grosser runder feuriger Cörper. Tycho de Brahe meinet, sie seye 140. mal grösser als die Erde, (da hingegen die neuen Astronomi sie leicht 1367630. mal grösser als die Erde zu seyn halten,) und setzet sie zum Centro der Bewegung des Mercurii, Veneris, Martis, Jovis und Saturni, die Erde aber hat er zum Centro der Sonnen und des Mondes gesetzet, und der Sonnen ihre von der Heil. Schrifft zugeeignete Bewegung gelassen. Hergegen hat Copernicus die Sonne vor keinen Planeten gehalten, in das Centrum der Welt unbeweglich gestellet, und glaubet, daß um dieselbige die übrigen Haupt-Planeten, zugleich mit unserer Erd-Kugel in folgender Ordnung herum lauffen, Mercurius, Venus, Terra, Mars, Jupiter, Saturnus. Um die Erde bewege sich, und lauffe zugleich mit ihr um die Sonne herum der Mond: daß um den Jupiter ferner 4. Monden, nemlich seine Satellites, um den Saturnum 5. Monden, nemlich wiederum seine Satellite herum lauffen, haben die neuere Astronomi dazu gesetzt. Von der Erde aber glaubt Copernicus weiter, daß sie sich innerhalb 24. Stunden um ihre Axe herum drehe, und dieses seye die Ursach, warum uns die Sternen, und der Himmel alle Tage auf und unter zu gehen scheinen. Diese beede Systemata werden hier in einer Kupffer-

Tabell

Tabell vor Augen gestellet, damit man sich einen bessern Concept von solchen machen möge. Weil wir offt Sonnen-Finsterniſſe sehen, so wollen wir mit wenigen denen Anfängern Nachricht geben, wie solche bey uns zu geschehen pflegen, und wie selbige anzumercken. Eine Sonnen-Finsterniß geschiehet, wann der Mond zur Zeit des neuen Liechtes, zwischen unser Gesichte und die Sonne tritt, und mit seinem dunckeln Cörper die Strahlen der Sonnen eine Zeitlang aufhält, daß sie nicht zu uns gelangen können: Wann nun der Mond diametraliter unter der Sonnen stehet, so, daß das Gesichte auf Erden, die Sonne und der Mond in einer geraden Linie zu stehen kommen, so pfleget die Sonne gantz verfinstert zu werden. Wann aber der Mond unter der Sonnen nicht recht diametraliter stehet, so bedecket der Mond nur einen gewissen Theil der Sonnen auf eine kurze Zeit, das übrige wird unbedeckt von uns betrachtet. Es kommt zwar der Mond alle Monath mit der Sonnen in eine Gegend des Himmels zu stehen, es geschehen aber nicht allemal Sonnen-Finsterniſſe, weil der Mond nicht allezeit zugleich diametraliter oder fast diametraliter unter der Sonne stehet, sondern nur wenn er in- oder nahe bey einem von denen Nodis, des Mond-Creises stehet. Obwohl nun der Mond viel kleiner als die Sonne ist, so kan er uns doch, weil er um vieles näher bey uns stehet, in dem Fall einer diametralen Interpoſition, die Sonne gar wohl gantz verdecken, welches dann eine Total-Verfinsterung genennt wird. Wenn nur ein Theil der Sonnen bedeckt ist, so heist es nur Partial-Finsterniß. Wann die Sonne in der Nacht verfinstert wird, so wird solche Finsterniß nicht bey uns, sondern in andern Län-

dern gesehen, wo die Sonne alsdann scheinet. Der westliche Theil wird insgemein am ersten verfinstert, und auch am ersten wieder gesehen. Die eigentliche Vorstellung, so wohl einer Sonnen- als Monds-Finsternus wird in den mittlern zweyen Figuren der vorbemeldten Tabell hievon ein mehrers zeigen.

7. Der Mond, Lat. Luna, ist der unterste Planet, und also unter allen der Erden am nächsten. Er ist 46. mal, oder eigentlich nach den neuern Astronomis 52. mal kleiner als die Erde. Seinen Lauff um die Erde vollendet er nach der andern Bewegung innerhalb 27. Tagen, 7. Stunden, 43. Minuten, 5. Secunden. Die Stern-Kündiger haben durch ihre Fern-Gläser sehr viele und grosse Flecken darinnen bemercket, die man auch zum Theil mit den Augen sehen kan. Welches nichts anders als Meere sind, da hingegen die hellere Theile desselben vestes Land und Berge sind. Wann die Erde zwischen den Mond und die Sonne dergestalt zu stehen kommt, daß sie alle drey in gerader Linie stehen, das nur zur Zeit des vollen Monds sich ereignet, so geschiehet eine Mondes-Finsternus; denn weil er ein dunckler Cörper an und vor sich, und nur von der Sonnen sein Licht hat, so geschiehet alsdann, daß ihm die Erde die Sonnen-Strahlen entziehet, und er also seinen geborgten Schein verlieren muß. Die Erde kommt zwar alle Monat zwischen den vollen Mond und die Sonne, aber doch nicht allezeit diametraliter unter einander, sondern nur wenn der Mond nahe bey oder in den Nodis seiner orbitæ stehet. Je tiefer und weiter nun der Mond in den Schatten, welchen die Erde (als ebenfalls

ein

ein dunckler Cörper, so von der Sonnen erleuchtet werden muß,) an der von der Sonnen abgekehrten Seiten von sich wirfft, verfället, jemehr oder weniger wird er verfinstert, und je länger oder kürtzer währet die Finsternis. Wenn aber der Mond nicht nahe bey seinen Nodis ist, zu der Zeit da die Erde zwischen ihm und der Sonne stehet, so gehet er neben dem Schatten hin, und ist also keine Finsternus zu erwarten.

I. Ausser diesen Planeten sehen wir auch alle Nacht viel andere Sterne, welche immer in einerley Weite von einander stehen bleiben, und also vest an ihrem Ort in der äussern Himmels-Kugel angehefftet zu seyn scheinen. Welche daher Fix-Sterne genennt werden, und, um daß man sie besser behalten könne, von Uhralten Zeiten her, von den Sternsehern in gewisse Bilder verfasset, und mit besondern Nahmen benennet worden. In der Lateinischen Sprache heissen diese Stern-Bilder, ASTERISMI. Einige sind im Thier-Creise, einige aber ausser demselben, und zwar entweder gegen Norden, oder gegen Süden.

II. Im Thier-Creise sind 1. Aries, der Widder. 2. Taurus, der Stier. 3. Gemini, die Zwilling. 4. Cancer, der Krebs. 5. Leo, der Löwe. 6. Virgo, die Jungfrau. 7. Libra, die Waag. 8. Scorpius, der Scorpion. 9. Arcitenens, oder Sagittarius, der Schütze. 10. Capricornus, der Steinbock. 11. Aquarius, der Wassermann. 12. Pisces, die Fische.

III. Die Nordliche Sternbilder sind: 1. Ursa minor, der kleine Bär. 2. Ursa major, der grosse Bär. 3. Bootes, oder Arctophylax, der Bernhüter. 4. Draco, der Drache. 5. Gem-

ma oder Corona, die mitternächtige Krone 6. der Hercules, 7. Lyra oder vultur cadens, der fallende Geyer. 8. Cygnus, der Schwan. 9 der Cepheus. 10. die Cassiopeja. 11. Der Perseus, 12. die Andromeda. 13. der Triangul, Triangulum. 14. Auriga, der Fuhrmann. 15. der Pegasus oder das Flügel-Pferd. 16. Equuleus. das Füllen. 17. Delphinus, das Meer-Schwein. 18. Telum, Sagitta, der Pfeil im Adler, 19. Aquila, der Adler. 20. Anguifer, Serpentarius, oder Ophiuchus, der Schlangen-Träger. 21. Serpens, die Schlange.

IV. Die Südliche Gestirne sind 1. Cetus, der Wallfisch. 2. der Fluß Eridanus. 3. Lepus der Haase. 4. der Orion. 5. Canis major, der grosse Hund. 6. Canis minor, der kleine Hund. 7. Argo Navis, das Schiff Jasonis. 8. Hydra, die grosse Wasser-Schlange. 9. Crater, der Becher oder Kelch. 10. Corvus, der Rabe auf der Wasser-Schlange. 11. Centaurus, der Pferd-Mann. 12. Lupus, der Wolff. 13. der Räuch-Altar, Ara. 14. Corona, die mittägliche Crone. 15. Piscis, der mittägliche Fisch.

V. Ohne diese 48. Gestirne haben diejenige, welche nach Ost-Indien reisen, und insonderheit Fridericus Houtmann, als er in der Insul Sumatra gewesen, noch 14. Stern-Bilder erfunden, welche aber von uns nicht können gesehen werden, weil sie über unsern Gesichts-Creiß nicht kommen. Es sind aber diese:

1. Phœnix, ein Vogel. 2. Grus, der Kranich. 3. Arca Noæ, die Arch Noah. 4. Columba, die Taube. 5. Triangulum australe, der mittägliche Triangul. 6. Pavo, der Pfau. 7. Indus, der Indianer. 8. der Chamæleon, 9. der Paradieß-Vogel,



Landesbibliothek Mecklenburg-Vorpommern Günther Uecker
http://purl.uni-rostock.de/rosdok/ppn1748207032/phys_0049
DFG

gel, Apus, oder Avis indica. 10. die Fliege oder Biene, Musca, oder Apis. 11. Piscis volans, sive Passer, der fliegende Fisch. 12. Dorado sive Xiphias, der Schwerdt-Fisch. 13. der Vogel Toucan, Lat. Pica indica, die Americanische Gans. 14. Hydrus, die Wasser-Schlange.

VI. Die Milch-Strasse, Via lactea- oder so genannte Jacobs-Strasse, bestehet aus einer unzählbaren Menge kleiner Fix-Sternen, die ihren Ort immer behalten, und wegen ihres dunckeln Liechtes, und weilen sie gantz nahe beysammen stehen, unserm Gesichte als eine weißlichte Strasse vorkommen.

VII. Es haben aber noch einige einzele Sterne ihre besondere Nahmen: Also heissen einige. 1. Plejades, oder das Sieben-Gestirne, sonst die Gluck-Henne genannt, im Stier. 2. Polaris, der Angel-Stern, der letzte Stern im Schwantz des kleinen Bären. 3. der Jacobs-Stab, oder die Gürtel Orions. 4. Castor und Pollux, in denen Zwillingen,

Das IV. Capitel.

Von der Universal-Charten, welche der Typus Orbis Terrarum vorstellet.

§. 1.

1. DJe Universal-Charte oder das Planiglobium Terrestre, welche bey diesem Werckgen dem Titul führet: Typus

Orbis Terrarum, stellet die ganze Erd-Kugel oder den Erd-Creiß vor, wie dieselbige aus Meer oder Wasser, und Erde oder vestem Land bestehet. Und zwar wird der eine halbe Theil, der äussern Fläche, derselben, auf der einen Seiten, der ander auf der andern vorgebildet, denn obwol die Erde ein eintziger, und zwar ein runder Cörper, (welches wir aus dem Circkel-runden Schatten derselben, so wir in den Mondes-Finsternussen sehen können, erhellet) ist, so kan doch ihre gantze Fläche auf einmal nicht entworffen werden.

2. Derohalben werden nun auf der einen Halb-Kugel, die drey Theile der alten Welt, nemlich, EUROPA, ASIA, und AFRICA, vorgestellet, auf der andern aber ist allein die neue Welt, nemlich AMERICA zu sehen, welche erst Anno 1492. von Christophoro Columbo einem Genueser, und hernach mehr im Jahr 1497. von Americo Vesputio, einem Florentiner entdecket worden. Ehe wir diese vier Theile Länder nacheinander erzehlen, so müssen wir vorhero diejenige Circkel erklären, welche die Gelehrten über beede Hemisphæria hergezogen, und dadurch die Circkel und Puncta, die oben erkläret worden sind, entworffen haben.

§. 2.

1. Wo oben auf beeden Halb-Kugeln alle Circkel zusammen lauffen, und das Wort Nord stehet, daselbst ist der Polus arcticus, oder der Punct welcher unter dem mitternächtigen Himmels-Angel lieget. Unten wo ebenfalls alle Circkel zusammen lauffen und das Wort Sud stehet, ist der Polus antarcticus. Von einem Polo bis zum andern werden 180. Grad gezehlet, welche 2700.

Teutsche

Teutsche Meilen machen. Welche Zahl zweymal genommen 5400. giebet, welches also der Umkreiß der Erde von einem Polo zum andern ist. Mitten durch diese Hemisphæria siehet man eine gerade Linie von einem Polo zum andern durchgehen, welche auch die Axe der Erde vorstellen kan, um die sich die Erde drehen müste, wenn Copernici Meynung wahr wäre, diese Linie bedeutet hier aber zugleich auch einen Meridian, von welchen wir gleich unten hören werden. Von den Ländern so unter diesen Polis liegen, ist zu mercken, daß sie ein halbes Jahr Tag, und ein halbes Jahr Nacht haben.

2. Mitten durch beede Halb-Kugeln gehet der Mittel-Creiß, die Linie, Lat. AEQVATOR genannt, welcher sich (ob er wohl ein Circkel) hier dennoch, als eine gerade Linie repræsentiret, dessen 360. Gradus oder Theile mit Wechsels-weise gezeichneten schwartzen und weissen Flecken, davon jeder einen Grad oder 15. Teutsche Meilen bedeutet, angemercket sind. Dieser Circkel stehet von jedem Polo 90. Grad, und also gleich weit ab, und theilet die Erde in dem Nord- und mittägigen Theil. Auf einen Hemisphærio stehen davon 180. Grad, auf den andern eben so viel, welches zusammen 360. Grad oder 5400. Teutsche Meilen machet, und den Umfang der Erde von einem Punct des Æquatoris zum andern ausmachet. Die kleinern Circkel-Stücke, deren 8. gegen Norden, und so viel gegen Süden auf jeder Halb-Kugel sind, bedeuten diejenigen Circkel, so auf der Sphæra mit dem Æquatore parallel lauffen, und Paralleli æquatoris genennt werden. Es stehet jeder 10. Grad von dem

andern ab, und werden gegen die Polos zu immer kleiner. Uber welche Länder der Æquator gehet, ist auf der Charten zu erkennen, und von ihnen zu mercken, daß dieselbe das gantze Jahr Tag und Nacht gleich haben.

3. Um diese grosse Linie ist die Ecliptica zu sehen, diese durchschneidet den Æquatorem in zweyen Puncten, und berühret oben den Tropicum Cancri, unten aber den Tropicum Capricorni. Da sie von dem Æquatore 23½. Grad auf jeder Seiten entfernet ist. Es gehörte zwar diese Linie nicht eigentlich auf die Erd-Kugel, sondern auf die Himmels-Kugel, dennoch wird sie gemeiniglich auch hier vorgestellet, man mercket nur darauf die himmlischen Zeichen, wie sie nach der Ordnung auf einander folgen.

4. Der HORIZON kan eigentlich hier auf einer solchen Charten nicht vorgestellet werden, dann es müste jeder Punct auf den Erdboden einen eignen Horizont und Circkel haben. Uber deme ist der Horizon rationalis vielmehr ein Himmels-Circkel, welcher den Theil des Himmels, den wir sehen können, von dem unterscheidet, so wir nicht sehen können. Der Horizon sensibilis auf unserer Erde aber ist nur ein kleiner Circkel, so kaum etliche Meilen im Umkreiß und Diameter hat, und das Stücke auf der Erd-Fläche begreifft, so wir von derselben in einem angenommenen Stand sehen: Und weilen der Stände viele seyn können, so müsten auch viele solche Circuli gezogen werden, welches hier nichts nutzen würde.

5. MERIDIANVS, und zwar Meridianus primus, der grosse Mittags-Circkel, ist derjenige

jenige grosse Circkel, welcher jedes dieser beyden Hemisphæriorum umgiebt, die übrigen Circkel, so man in dem Polo zusammen lauffen siehet bedeuten die übrigen Meridianos, deren so viel gezogen werden könnten, als Plätze auf dem Erdboden einander zur Seiten liegen, davon aber nur diejenigen gezeichnet sind, welche durch jeden zehenden Grad des Æquatoris gehen. Der Meridianus primus wird also genennt, weilen man von ihm die übrige Meridianos, oder die Longitudinem der Oerter, das ist, ihrem Abstand von dem ersten Meridiano zu zehlen anfängt. Er ist allhier in seine 360. Gradus mit Wechsels-weis weissen und schwartzen Flecken abgetheilt. Er unterscheidet alhier die alte Welt von der neuen, und gehet durch die Canarien-Insuln, die auch Lat. Insulæ Fortunatæ heissen. Wiewol ihn andere auch durch andere Orte der Erden ziehen.

Die übrigen Circuli, so oben erkläret werden, als die 2. Coluri sind hier nicht a parte exprimirt, die kleinern Circkeln aber, als die Tropici des Krebs und des Steinbocks, sind an ihrem beygeschriebenen Nahmen wohl zu kennen, und deuten diejenige Orte der Erde an, unter welchen, alsdann die Sonne stehet, wenn sie an dem Himmel, in eben diesen Tropicis gesehen wird. So sind auch die Circuli polares, Arcticus und Antarcticus an ihrem Nahmen zu erkennen.

§. 3.

Die Striche Landes, welche zwischen diesen letzt-ernannten Circkeln liegen, werden von den Gelehrten Zonæ genennet, und deren an der Zahl 5. gezehlet. Davon die mittelste Zona torrida,

rida, die zwey nächst daran zu beyden Seiten gelegene die Zonæ temperatæ, und die zwey äusserste nächst dem Polo liegende die Zonæ frigidæ genennt werden.

I. ZONA TORRIDA, Der hitzige Erd-Strich zwischen dem Tropico Cancri und Capricorni, durch welche die Linie oder der Aequator gehet, wird also genennet, weil in diesem Raum des Erdbodens jederzeit grosse Hitze der Sonnen gespühret wird, und ist daselbst Tag und Nacht allezeit gleich bey denen, welche unter dem Æquatore wohnen. Und haben insonderheit diese Leute unter dem Æquatore im Jahre zweymal Sommer, wann die Sonne in Zeichen des Widders und der Wage ist, und zweymal Winter, wann die Sonne in denen Zeichen des Krebses und Steinbocks ist. Doch ist es bey ihnen im Winter wärmer, als bey uns im Sommer. Bey den übrigen so nicht mitten in dieser Zona liegen, sind die Täge und Nächte ungleich, pflegen auch zwey Sommer zu seyn, wann die Sonne nächst über ihren Haupt im Mittage stehet, und zweymal Winter, wenn die Sonne im Mittage am weitesten von ihnen stehet. Alleine auch ihre Winter sind mehrentheils heisser als bey uns der Sommer, wann nicht die Sonne von der Wolcken bedeckt wird. Die Leute in dieser Zona sind zuweilen Ascii, weil sie ohne Schatten sind, wann ihnen die Sonne vertical ist. Sie sind aber auch Amphiscii das ist zweyschattigte, weilen sie, wenn die Sonne ihnen gegen Norden stehet, den Schatten gegen Süden, wenn die Sonne gegen Süden stehet, den Schatten gegen Norden werffen. Diejenige, welche gleich unter denen Tropicis wohnen, haben

nur

nur einmal Sommer im Jahre, da ihnen die Sonne nur einmal vertical ist. Und einmal Winter wenn sie am weitesten von ihnen ist. Die Täge und Nächte sind ihnen ungleich. Sie sind nicht Amphiscii, weilen denen an dem Tropico ♑. die Sonne niemals gegen Norden, und denen an dem Tropico ♑. die Sonne niemals gegen Süden stehet. Ascii aber sind sie, wenn die Sonne im Mittage gerade über ihnen stehet. In dieser Zona sind, das innwendige Land Africæ, Guinea, Lybia, Abyssinia, Arabia felix, Ost-Indien Nova Guinea, und ein grosser Theil von America.

II. ZONA TEMPERATA SEPTENTRIONALIS, der mitternächtige gemäßigte Erd-Strich, ist die Fläche oder der Raum des Erd-Bodens zwischen dem Tropico Cancri, und dem Circulo Polari Arctico, 43. Grad oder 645. Meilen breit. In diesem lieget fast ganz Europa, als Portugall, Spanien, Franckreich, Teutschland, Engeland, die Niederlande, Italien, Schweitz, ein guter Theil von Norwegen, Schweden, Dänemarck, Pohlen, Rußland, Ungarn, klein Asia, Natolia, Griechenland, Palästina, und ein guter Theil von Groß-Asien, als Armenien, Persien, ein Stück von Indien, China, grosse Tartarey, Japan, ein Stück von America, nebst vielen Insuln, wie auf der Universal-Charten zu erkennen ist. Sie heissen Heteroscii, weil die Sonne nur einen Schatten, in der Mittags-Stunde gegen Norden wirfft. Diese Leute haben auch nur einen Sommer und einen Winter, weilen die Sonne nur einmal ihnen am nächsten und einmal am weitsten stehet. Je näher sie bey der

Zona

Zona frigida liegen, je kälter ihre Winter seyn. Doch pflegt bey ihnen kein so hitziger Sommer als in der Zona torrida, noch ein so hefftiger Winter als in den Zonis frigidis zu seyn. Die Täge und Nächte sind ungleich, länger im Sommer und kürtzer im Winter.

III. Zona TEMPERATA AUSTRALIS, der mittägige gemäßigte Erd-Strich, zwischen dem Tropico Capricorni und Circulo Antarctio, ist auch 645. Meilen breit. Das Wetter und die Jahrs-Zeiten ist hierinnen ebenfalls, wie in dem vorigen weder zu kalt noch zu warm, und die Täge ungleich. Die Einwohner haben im Mittag ihren Schatten allezeit gegen Süden. Und sind also Heteroscii oder einschattichte, gleichwie auch die Leute in Zona temperata septentrionali, welche ihren Schatten im Mittag allezeit gegen Norden werffen. Hierunter lieget die äusserste Spitze Africæ, das Caput bonæ Spei, ingleichen ein grosses Stück von America meridionali. Sie haben nur, wie wir einen Sommer, und einen Winter, doch ist bey ihnen Sommer, wenn bey uns in der Zona temperata septentrionali Winter ist, und Winter, wenn bey uns Sommer ist.

IV. ZONA FRIGIDA SEPTENTRIONALIS, der nordliche kalte Erd-Strich, gehet von dem Circulo polari arctico, biß zum Polo arctico, und begreiffet $23\frac{1}{2}$. Grad, oder $352\frac{1}{2}$. Meilen, biß an den nächsten Polum zu rechnen. Hierunter liegen die Nordische Theil von America, das äusserste Theil von Norwegen und Schweden, Lapp- und Finnmarck, Jßland, Lapland, Nova Zembla, Grönland, Spitzbergen, nebst einem

einem grossen Theil der grossen Tartarey. Hier ist es immerfort kalt, weilen die Sonne, wenn sie auch am nächsten bey ihnen stehet, dennoch weiter von ihnen entfernet ist, als von uns im Frühlinge, und die Täge sind so gar ungleich, daß manche, sonderlich die näher gegen die Polos wohnen, den längsten Tag im Sommer von etlichen Monaten, hergegen auch die längste Nacht im Winter von so viel Monaten haben. Sie sind Periscii, das ist, ihr Schatten gehet in den langen Sommer-Tägen rund um sie herum.

V. ZONA FRIGIDA MERIDIONALIS, der mittägige kalte Erd-Strich, ist zwischen dem Circulo polari antarctico und Polo antarctico, hat $23\frac{1}{2}$. Grad oder $352\frac{1}{2}$. Meilen. Die Länder, so hier liegen, sind uns mehrentheils unbekannt. Die Terra del Fuogo ist nur benennet, aber niemals recht erforschet. Hier ist auch, wie in Zona frigida septentrionali eine grosse Ungleichheit deren Sommer- und Winter-Täge, und die um den Polum herum, eben, wie auch die, so um den Polum Arcticum wohnen, wann anderst Leute dorten seyn können, haben ein völliges halbes Jahr Tag und ein halbes Jahr Nacht.

§. 4.

Die Climata sind solche Striche auf der Fläche der Erden, welche sich von dem Æquatore an, gegen die Circulos Polares zu, zwischen zweyen Parallelen oder mit dem Æquatore gleich laufenden Strichen befinden, da die Täge nach dem Lauffe der Sonnen entweder um eine Stunde zu- oder abnehmen. Wo nun der Tag ein halbe Stund zu- oder abgenommen, da ist ein ander Clima. In dem ersten Climate ist der längste

Tag

Tag 12. Stunden, in dem andern 13. Stunden und so fort. Insgemein sind deren 24. als 24. gegen Norden, und so viel gegen Süden. Das erste fänget sich im Æquatore an, das 24. endiget sich im 67. Gradu Latitudinis. Weiter gegen den Polis zu wachsen die Täge nicht bey Stunden, sondern bey Tägen, Wochen, und gantzen Monaten.

§. 5.

Endlich haben wir hier noch gewisse Geographische Wörter, welche auf denen Land-Charten hin und wieder gefunden, oder mit einzeln Buchstaben angemercket werden, zu erklären.

1. Continens, Terra firma, ein vestes Land, welches nicht ganz mit Wasser umgeben ist, vor deme glaubte man, daß die drey Welt-Theile Asia, Africa und Europa nicht ganz mit Wasser umgeben seyen, und nennte sie dahero Continentem. Obwol nun aber heut zu Tag gar sehr probabel, daß diese 3. Theile so wol als America ganz mit dem Oceano umflossen, dennoch weil sie ein so grosses Stück vesten Landes sind, so werden alle diese Haupt-Theile, und alle die Stücke Landes so unmittelbar daran hängen, Continens oder vestes Land geheissen.

2. Insula, Französ. Isle, ein Land, das rund um mit Wasser umgeben ist, als Sicilien, Irrland, Groß-Brittannien, u. s. f. wird Teutsch auch Eyland genennet, wird in der Charten gemeiniglich mit einem I. angedeutet.

3. Peninsula, Chersonesus, eine Halb-Insel, Französisch, Presqu' Isle, ein Land, das biß auf etwas weniges mit Wasser umgeben ist, z. E. Morea, Schleßwig und Jütland.

4. Isthmus, Ein schmaler Strich Landes, eine Land-

Land-Enge, dergleichen zwischen Griechenland und Morea ist, wo auf beyden Seiten Meere sind.

5. Promontorium, Cabo, Caput, Capo, wird entweder durch C. oder P. angemercket, ist eine grosse Spitze hohen Landes, das weit ins Meer gehet.

6. Littus, ein Ufer, ist ein Stück Land am Wasser, Ora. Wann sich solches weit erstrecket, wird es eine Küste genennet; Costa, Franz. Cotes.

7. Iuga, sind lange Reihen Berge, z. E. die Andes, Alpen.

8. Ripa, Franz. le Rivage, das Ufer an denen Flüssen.

9. Mons, Franz. Montagne, ein Berg, der in den Land-Charten mit M. bemercket wird.

10. Vallis, ein Thal zwischen zweyen Bergen.

11. Scopuli, Französisch, Rochers, See-Klippen.

12. Sylva, ein Wald, wo viel Bäume sind. Saltus, ein dicker Wald. Nemus, ein Spazier-Wald.

13. Planities, eben Land.

14. Oceanus, das grosse Welt-Meer, so um die ganze Erde herum gehet.

15. Mare, ist ein Stück des grossen Welt-Meeres, doch wird offt eines vor das andere geschrieben und gebrauchet.

16. Sinus, Ital. Golfo, ein Meer-Busen, Bay, wann das Wasser in der Krümme in das Land hineingehet.

17. Archipelagus, eine Meer-Gegend, wo viel Insuln beysammen sind, z. E. bey Griechenland.

18. Euripus, ein Meer-Strudel, ist eine solche Gegend des Meers, wo das Wasser stets wegen der unterirrdischen Wasser-Gänge und Canäle in Gestalt einer Schnecke herum getrieben wird, dergleichen alles, was zu nahe kommt, verschlinget wie der Norwegische Strudel.

19. Fretum, Stretto, Detroit, Estrecho, Bosphorus, Meer-Enge, Sund, Strasse, Canal, ist ein schmales und enges Meer zwischen zweyen Ländern, durch welche man aus einem Meer in das andere schiffen kan. Z. E. die Strasse bey Gibraltar, der Canal zwischen Franckreich und Engeland, der Sund zwischen Schonen und der Insul Seeland, bey denen Dardanellen

20. Lacus, Lago, ein grosses stillstehendes Gewässer mitten im Lande, da viel Flüsse eingehen, Z. E. der Boden-See.

21. Stagnum, ein kleiner stillstehender See.

22. Palus, eine morastige See, See-Pful.

23. Fluvius, Rio, ein Fluß, wird entweder durch F. oder R. angedeutet.

24. Riviere, ein kleiner Fluß, Rivus, der seinen Nahmen verliehret, wann er in einen andern fället.

25. Amnis, ein Fluß, der auf beyden Seiten Buschwerck hat.

26. Æstuarium, Fyrth, eine Gegend im Meere, wo das Meer eintritt, wann es brauset, und sich ergiesset, oder erhebet, auch austritt.

27. Syrtes, Klippen, Sand-Bäncke, Baixos, Bancos, die mit B. bezeichnet stehen, sind gefährliche Oerter im Meer, da die Schiffe wegen des untieffen Wassers sitzen bleiben, oder Gefahr leiden, und zu Scheitern gehen.

28. Ostium.

28. Ostium, der Platz, da ein Fluß in das Meer fliesset. Der Mund.

29. Fluxus, die Ebbe, wann das Meer ablauffet.

30. Refluxus, die Fluth wann das Meer wieder kommet.

31. Portus, Havre, ein Haven ist ein gelegener Ort im Meere, oder an einem starcken Flusse, da die Schiffe ein und auslauffen, und vor dem Sturm sicher seyn können.

§. 6.

Die Fläche des ganzen Erd-Creiß wird eingetheilet in die Erde und Wasser.

I. Die Erde wird eingetheilet in die alte und neue Welt. Zur alten Welt, gehöret Europa, Asia und Africa, die neue Welt ist America, welche auf zweyen Halb-Kugeln zu sehen sind. Das Wort Welt wird also hie gebraucht an statt der Erde, ob wol sonst eigentlich dasselbe den Begriff aller der von GOtt geschaffenen Cörper und also den Himmel und die Sterne bedeutet. Ausser diesen 4. Haupt-Theilen sind noch einige ganz unbekannte, oder noch nicht genug bekannte Länder, welche werden gennet:

1.) Terra arctica, die unbekandte Länder um den Nord-Pol.

2.) Terra antarctica, die unbekannte Länder um den Süder-Pol.

II. Das Wasser des Erd-Creises, wird in fünff Haupt-Oceanos oder grosse Welt-Meere eingetheilet, welche hernach wieder besondere Theile haben, nach denen Ländern daran sie stossen.

(1.) Gegen Morgen, ist der Oceanus Orientalis,

entalis, oder Indicus, weil Ost-Indien gegen über lieget, oder Eous.

(2.) Gegen Mittag, ist der Oceanus Meridionalis, oder Australis. oder Æthiopicus, weil Aethiopien oder Mohrenland daran stösset.

(3.) Gegen Abend, ist der Oceanus Occidentalis, oder Atlanticus, weil er gegen dem Gebürge Atlas lieget.

(4.) Gegen Mitternacht, ist der Oceanus Septentrionalis, oder Borealis, auch Glacialis, das Eiß-Meer, weil es fast immer gefrohren ist.

* Dieses sind die Meere der alten Welt.

(5.) Der Oceanus, Americanus, oder das Americanische Welt-Meer, daß die neue Welt umgiebet, hat wieder drey grosse Meere, als da sind:

I. Mar del Nord, Lat. Mare Septentrionale, stösset gleich an den Atlantischen Oceanum.

II. Mar del Zur, Lat. Mare Pacificum, das stille Meer, stösset an der einen Seiten an den Indischen Oceanum.

III. Mare Magellanicum, welches unten gegen Mittag ist.

Das V. Capitel.

Von EUROPA.

§. 1.

EUropa, der edelste Theil der ganzen Welt, soll den Nahmen von Agenoris, des Königes in Phœnicien Tochter, der schönen Europa haben, welche, nach der alten Tradition, der Jupiter, König in Creta, auf einem Schiffe, dessen Vor-



Landesbibliothek Mecklenburg-Vorpommern Günther Uecker
http://purl.uni-rostock.de/rosdok/ppn1748207032/phys_0065
DFG



Landesbibliothek Mecklenburg-Vorpommern Günther Uecker
http://purl.uni-rostock.de/rosdok/ppn1748207032/phys_0066
DFG



Landesbibliothek Mecklenburg-Vorpommern Günther Uecker
http://purl.uni-rostock.de/rosdok/ppn1748207032/phys_0067
DFG

Vorder-Theil wie ein Ochse gesehen, entführet haben soll. Daher wird die Europa von denen Mahlern, auf einem Ochsen sitzend abgebildet.

§ 2

In Betrachtung anderer Welt-Theile lieget Europa gegen Norden. Dessen Gränzen sind:

I. Gegen Morgen unten Asia, hernach der Pontus Euxinus, die Mœotische See, und oben die Flüsse Don, Oby, Wolga, und Dwina.

II. Gegen Abend die grosse West-See, oder das Atlantische Meer.

III. Gegen Mittag, das Mittelländische Meer, Mare Mediterraneum, das es von Africa sondert.

IV. Gegen Mitternacht, Oceanus Septentrionalis, das grosse Eiß-Meer.

Es lieget in Zona temperata septentrionali, oder in dem Nordlichen gemäßigten Erd-Striche, daß es also keine solche Hitze, wie Africa, und ein Theil von America empfindet.

§ 3

I. Die Länge von Europa, von dem Capo St. Vincentii in Portugall, biß an den Ausfluß des Flusses Obii, rechnet man auf 900. Teutsche Meilen.

2. Die Breite, von dem Capo Matapan in Morea, bis an das Nord Capo, oder Nord-Kyn, oberhalb Wardhuß in Schrickfinnen, wird auf 550. Teutsche Meilen gerechnet.

3. Die Einwohner, haben sich vor andern Völckern in Asia, Africa und America, mit dem ordentlichen GOttes-Dienst, löblichen Sitten, guten Künsten und Wissenschafften, auch grosser Tapfferkeit und Geschicklichkeit mercklich distinguiret und hervor gethan.

§. 4.

Diejenige, so der Jugend zu gefallen ein Gleichnis von dem Ansehen der Länder geben, und ihrem Gedächtnis oder Imagination zu Hülffe kommen wollen, pflegen diesen kleinesten, aber vortrefflichsten Welt-Theil unter allen Theilen der Welt, als eine sitzende Jungfrau vorzustellen, und vornehmlich in XIX. Haupt-Theile zu unterscheiden:

1. Portugall ist die Fontange oder Stirne.
2. Spanien, ist das Gesichte.
3. Franckreich, die Brust.
4. Groß-Brittannien, oder Engeland, Schottland und Irrland, stellen den lincken Arm vor. Unter diesem liegen:
5. Die Niederlande, als die Stützen dieses Armes.
6. Italien, ist der rechte Arm; Unter diesem lieget;
7. Die Schweitz.
8. Teutschland, ist das Herz.
9. Böhmen und Schlesien, sind der Nabel.
10. Ungarn, und
11. Pohlen, sind der Leib.
12. Dänemarck, mit
13. Norwegen und
14. Schweden, sind die Knie und Beine.
15. Rußland, ist der Rock.
16. Griechenland, und
17. Die Europäische Türckey, sind der Schweiff.

§. 5.

Die grössesten Gebürge in EUROPA, sind:

1. Sierra Morena, in Spanien.
2. Das Pyrenäische Gebürge zwischen Spanien und Franckreich.
3. Das

3. Das Sevenner Gebürge in Franckreich.
4. Das Apenninische in Italien.
5. Die Alpen, zwischen Franckreich, Teutschland und Italien.
6. Das Riesen-Gebürge zwischen Böhmen und Schlesien.
7. Das Carpatische Gebürge zwischen Pohlen und Ungarn.
8. Das Gebürge Darefield zwischen Norwegen und Schweden.
9. Das Riphäische Gebürge in Rußland, oder Moscau.

§. 6.

Das veste Land in Europa præsentiren diese Länder: Portugall, Spanien, Franckreich, Italien, Schweitz, Teutschland, Niederlande, Ungarn, Böhmen, Pohlen, Moscau, Schweden, Norwegen, ein Theil der Türckey, ꝛc. und die kleine Tartarey.

§. 7.

Die Insuln sind theils gegen Mittag, theils gegen Abend, und theils gegen Mitternacht oder Norden.

I. Gegen Mittag oder Süden, liegen die Insuln: Majorca, Minorca, Ivica, Formentera, bey Spanien; Sicilia, Sardinia, Corsica und Malta nebst Gozo, bey Italien; Zante, Corfu, St. Maura, Candia, Engia und andere Insuln auf dem Archipelago gegen Griechenland; Cypern und Rhodus gegen Natolien, oder klein Asien.

II. Gegen Abend oder Westen liegen: Groß-Brittannien, oder Engel- und Schottland, Irrland, Wicht, und andere kleinere Eylanden.

III. Gegen Norden liegen: Isßland, See-

land, Fühnen, die groß sind, Langeland, Laland, Falster Moene, kleinere, liegen auf dem Belt und Sund. Die Orcadische, Hebridische und Schettländische gehören zu Groß-Brittannien. Auf der Ost-See liegen: Bornholm, Gotland, Oesel, Rügen, Oeland, Dagho, Aland, u. a. m.

§. 8.

Die grossen Meere, um Europa sind nachfolgende:

I. Mare Mediterraneum, das Mittelländische Meer, zwischen Europa, Asia und Africa, pranget mit vielen berühmten Insuln, davon die vornehmsten, als Sicilien, Sardinien, Corsica, Candia, Königreiche sind:

II. Mare Ægeum, der Archipelagus, liegt zwischen Griechenland und klein Asia, hat eine grosse Menge kleine Insuln, wie unten gemeldet wird, da wir von Griechenland handeln.

III. PONTVS EVXINVS, Mare nigrum, das schwarze Meer, liegt zwischen der Europäischen Türckey, Asien, und der Crimmischen Tartarey.

IV. PALVS MAEOTIS, die Mæotische See, oder Mare della Zabache, lieget über dem schwarzen Meere nach Rußland zu.

V. MARE BALTICVM, das Baltische Meer, ist gegen Norden, zwischen Schweden, Dänemarck, Preussen, Liefland und Pommern, heisset auch die Ost-See, auch Sinus Codanus.

VI. MARE ALBVM, das weisse Meer, ist oben an dem Nordlichen Theil von Rußland bey Archangel.

VII. Mare Glaciale, oder Mare Congelatum, das Eiß-Meer, ist zwischen Nova Zembla, Grönland,

land, Norwegen, Lappland und Finnmarchen, Oceanus Septentrionalis.

VIII. Mare Germanicum, die Nord-See, ist zwischen Norwegen, Jütland, Niederlanden, Franckreich und Engeland.

IX. Oceanus Occidentalis, oder Mare Atlanticum, die grosse Abend-See, zwischen Europa und America.

§ 9.

Grosse Land-Seen in Europa sind:

1. Ladoga und Onega in Norden, auf denen Schwedischen und Rußischen Gränzen.

2. Die grosse See Ilmen an der Rußischen Gränze, daran Novogrod lieget.

3. Velter und Wener, grosse Land-Seen in Schweden.

4. Lacus Brigantinus, der Boden-See, auch Lacus Constantiensis, sonst Podamicus und Acanius, an der Schweitz in Teutschland.

5. Der Lucerner-See, Lateinisch, Lacus Lucernensis.

6. Der Genffer-See, Lat. Lacus Lemanus.

7. Lago di Perugia, im Groß-Herzogthum Florenz.

8. Lago di Como, im Herzogthum Mayland.

9. Der Garder-See, Lago di Garda, im Venetianischen Gebiete. Und noch einige andere, die weniger berühmt sind.

§ 10.

Die vornehmsten Meer-Busen, oder Sinus, Ital. Golfo, in Europa sind:

1. Sinus Bothnicus, zwischen Schweden und Finnland.

2. Sinus Finnicus, zwischen Finnland und Liefland.

3. Sinus Livonicus, zwischen Liefland, Curland, und der Insul Oesel.

4. Sinus Dantiscanus, oberhalb Dantzig.

5. Golfo di Venetia, oder Sinus Venetianus, oder Adriaticus, zwischen Venedig und Istrien.

6. Golfo di Lepanto, Lat. Sinus Corinthiacus, bey Corintho an Morea.

7. Golfo di Engia, Lat. Sinus Saronicus.

8. Golfo di Nigropoli, am schwarzen Meer.

§. 11.

Die berühmtesten Meer-Engen, Lat. Freta, Italiänisch, Stretto, Spanisch, Estrecho, Franz. Detroit, sind in Europa diese;

I. Der Sund, oder Oresund, zwischen Seeland und Schonen, wo es zwischen Schweden und Dänemarck offt Händel setzet.

II. Der grosse Belt, zwischen Fühnen und Seeland in Dänemarck.

III. Der kleine Belt, oder Mittel-Fahrt zwischen Jütland, Fühnen und Fehmern.

IV. Der Canal zwischen Engeland und Franckreich, auch denen Spanischen Niederlanden, der zwischen Dover in Engeland und Calais in Franckreich schmal ist.

V. Fretum Herculis oder Gatidanum, Ital. Stretto, Span. Estrecho di Gibraltar. Franz. Detroit de Gibraltar, fliesset aus dem Atlantischen Meere in die Mittelländische See, wo es Spanien und Africam scheidet. Von denen Holländern wird es die Stratte, Strasse genennet. Die dahin fahren, heissen die Strassen-Fahrer.

VI. Fre-

VI. Fretum Siculum, oder Faro di Messina, zwischen Italien und Sicilien.

VII. Fretum Hetruscum, zwischen Sardinien und Corsica.

VIII. Fretum Dardanellum, vor Zeiten Hellespontus, Franz. Detroit des Dardanelles, Ital. Stretto di Dardanelli, fliesset in die Constantinopolitanische See, die Propontis Marmor, oder Mer de Marmore heisset.

IX. Bosphorus Thraciæ, Lat. Fretum Constantinopolitanum, Franz. Detroit de Constantinople, Ital. Stretto di Constantinopel, gehet in das schwarze Meer, oder Mare nigrum.

X. Bosphorus Cimmerius, oder Fretum de Caffa, Franz. Detroit di Caffa genennet, kommt aus dem Pal. Mæotis oder Mer delle Rabache, und gehet in das schwarze Meer, oder den Pontum Euxinum.

§. II.

Die berühmteste Flüsse in Europa sind:

I. In Portugall, Tajo, Durio, Guadiana.

II. In Spanien eben diese und noch Ebro oder Iberus, auch der Guadalquivir.

III. In Franckreich, die Loire, Garonne, Seine Rhône.

IV. In Engeland, die Thems, Severne, der Humber.

V. In Schottland, der Tay.

VI. In Irrland, der Schenon, der Barrow.

VII. In denen Niederlanden, die Schelde, Maas, die Mosel, der Rhein, die Isel, Wahl, der Lech.

VIII. In der Schweitz, der Rhein, die Rhone, die Aar.

IX. In

IX. In Italien, der Po, die Etsch, der Arno die Tiber.

X. In Teutschland, die Donau, der Rhein, der Mayn, die Weser, die Elbe, die Oder.

XI. In Ungarn, die Donau, Sau, und Drav.

XII. In Böhmen, die Muldau und Eger.

XIII. In Pohlen, die Weichsel, der Nieper, der Niester, die Düna.

XIV. In Rußland, die Wolga, der Oby, der Don, die Dwina.

Nun folget die Charte von Portugal und Spanien. Darauf nehmen wir zu erst das Königreich Portugall.

Das VI. Capitel.

Von denen Königreichen Portugall und Algarbien.

§ 1.

1. Das Königreich Portugal, hat seinen Namen von dem Haven Port a Port, und dem vor Zeiten daselbst gestandenen Dorffe Cale. Vor Zeiten hiesse es Lusitania.

2. Die Gränzen sind, gegen Morgen, die Spanische Provinzen Leon, Extremadura, und Andalusien; Gegen Abend, das Atlantische Meer; Gegen Mittag das Gaditanische Meer; Gegen Norden, Gallicien.

3. Die Länge dieses Landes ist 80. Teutsche Meilen. Die Breite 50. Teutsche Meilen. Der Umkreiß erstrecket sich auf 285. dergleichen.

4. Die



Landesbibliothek Mecklenburg-Vorpommern Günther Uecker
http://purl.uni-rostock.de/rosdok/ppn1748207032/phys_0077
DFG

4. Die Figur ist länglicht, gehet aber gegen Mittag spitzig zu.

5. Die Flüsse sind: 1. Tajo, 2.) Guadiana oder Anas, 3.) Durius oder Douro, 4.) Mondego oder Munda, 5.) Minius oder Minho.

6. Die Religion ist durchgehends Römisch-Catholisch; der Patron ist St. Vincentius.

7. Das Land ist sehr gebürgicht, warm, und hat viel Oel, Saltz und Wein. Korn muß es noch anders woher erwarten, weil dessen hier nicht genug wächset.

8. Die Einwohner lieben die Kauffmannschafft mehr als die Studia, sind argwöhnisch gegen die Ausländer, tapffer und großmüthig im Kriege.

9. Diese Königreiche haben ihren eigenen Souverainen König.

10. Der jetzige König von Portugall ist Johannes der V. gebohren den 24. Oct. 1689. folgte seinem Vatter, K. Petro auf den Thron, dem 9. Dec. 1706.

§. 2.

Dieses Land wird in zwey ungleiche Theile oder Königreiche eingetheilet, nemlich in Portugall und Algarbien.

§. 3.

Das eigentliche Königreich Portugall hat fünff Provinzien, als da sind: 1. Estremadura, 2. Alentejo, 3. Beira, 4. Entre Minho e Douoro, 5. Tra los Montes. Die wir nach einander betrachten wollen. Demnach folget:

I.

Die Provintz Estremadura oder Cistagana.

Hierinnen sind diese merckwürdige Oerter.

1. Lis-

Landesbibliothek Mecklenburg-Vorpommern Günther Uecker
http://purl.uni-rostock.de/rosdok/ppn1748207032/phys_0079
DFG

1. Lisabon, Die Haupt-Stadt des ganzen Königreiches, wo der König von Portugall residiret. Sie ist groß, bevestiget, lieget am Flusse Tago, hat eine Universität, Ertz-Bischoff, und Patriarchen.

2. Belem, ist der Ort, wo die Könige ihre Begräbnis haben.

3. Setubal oder St. Hubes, Lat. Setubalia, eine Stadt und Haven, wo viel Saltz gemacht wird.

4. Santarein, eine Stadt.

5. Leiria, eine Stadt.

6. Almerin, ein Lust-Schloß.

7. Aliubarotta, der Flecken, wo An. 1385. zwischen denen Portugiesen und Spaniern ein merckwürdiges Treffen vorgegangen.

II.

Die Provintz Alentejo, oder Entre Tejo, e Guadiana, Transtagana, hat folgende Oerter: als da sind:

1. Evora, Lat. Ebora, eine grosse Stadt, hat eine Universität, und einen Ertz-Bischoff.

2. Elvas, Lat. Elvæ, eine veste Stadt.

3. Olivenza, eine Gränz-Vestung.

4. Portalegre, eine Gränz-Vestung gegen Spanien.

5. Cassel de vide, ein Schloß.

6. Beja, eine bevestigte Stadt.

7. Ourique, ein Schloß, wo Anno 1139. die Mauri von denen Christen geschlagen worden.

8. Serpa, und 9. Moura, sind zwey kleine Vestungen.

III. In

III.

In der Provintz Beira sind zu mercken.

1. Coimbra, eine Stadt, hat eine Universität. 2. Viseo. 3. Lamego, 4. Guarda. 5. Salvaterra, sind veste Städte. 6. Castel Branco eine Stadt.

IV.

Die Provintz Entre Minho e Douro der Interamnensis hat diese Oerter:

1. Braga, eine Stadt, wo der vornehmste Ertz-Bischoff des Königreichs ist.

2. Port a Port oder Porto, der Haven, davon Portugal den Nahmen hat. 3. Guimaranes, eine Stadt und Herzogthum.

V.

In der Provintz Transmontana oder Tra-los Montes sind:

1. Braganza, eine Stadt, so das Stamm-Hauß der jetzigen Königlichen Familie ist.

2. Miranda de Douro, eine Gränz-Vestung.

3. Villa Real, ein Städtgen, hat den Titul eines Herzogthums.

§. 4.

In dem Königreich Algarbien, sind die Oerter:

1. Tavira, Lat. Tavila: die Haupt-Stadt, hat ein Schloß mit einem Haven.

2. Silves, war sonst die Haupt-Stadt, ist aber jetzo geringe.

3. Faros, eine Stadt und Haven.

4. Das äusserliche Vorgebürge von Europa, Capo

Capo de S. Vincente, Lat. Promontorium S. Vincentii oder Sacrum.

§. 5.

Auſſer dieſen Ländern gehören noch dem König in Portugall.

I. In Aſia, Goa, Diu, die Handlung in der Chineſiſchen Stadt Macao.

II. In Africa, Maſagan; Loanda St. Paulo; Moſambique; die Inſuln de Capo Verde, des grünen Vorgebürges; die Inſul Madera, nebſt noch andern kleinen Inſuln de Capo Verde, des grünen Vorgebürges; die Inſul Madera, nebſt noch andern kleinen Inſuln.

III. In America, Braſilien und die Azoriſchen Inſulen.

§. 6.

Die bekannteſten Portugieſiſchen Münzen, ſind Cruſaden, ſo beynahe 1. ein ſechstheil Thaler gelten. Piſtolen und deren einfache à 5. doppelte à 10. und vierfache à 20. Thaler. Stück von Achten à 1¼. Thaler, Portugaleſer, welcher 27. Thaler gilt, aber gar rar iſt.

Das VII. Capitel.

Von dem Königreiche Spanien.

§. 1.

1. Dieſes Land heiſſet Hiſpania von dem Könige Hiſpano, vor Zeiten hieſſe es von dem Fluſſe Ibero auch Iberia.

2. Dieſes Land lieget uns Teutſchen gegen Abend, gränzet gegen Morgen an das Pyrenäiſche Gebürge, das es von Franckreich ſcheidet; gegen Abend an Portugall; gegen Mittag an das Mittelländ-



Landesbibliothek Mecklenburg-Vorpommern Günther Uecker
http://purl.uni-rostock.de/rosdok/ppn1748207032/phys_0084
DFG

telländische Meer; und gegen Mitternacht an das Biscaische Meer.

3. Die Länge von Cadix biß in die Grafschafft Roussilon ist 200. Teutsche Meilen. Die Breite von Capo finis Terræ bis an das Capo des Palos beträgt 150. Teutsche Meilen. Der Umkreiß wird auf 600. Teutsche Meilen gerechnet.

4. In der Figur wird es einem ausgebreiteten Kalb-Felle verglichen. * Der König ist Philippus V. gebohren An. 1683. den 19. December, sonsten ein Französischer Prinz und Herzog von Anjou, welcher sich nach Absterben K. Carls II. mit Verträngung des Ertz-Hauses Oesterreichs, durch Hülffe seines Groß-Vatters, K. Ludwigs XIV. in Franckreich, der Spanischen Monarchie An. 1700. im November bemächtiget, selbige den 15. Jan. An. 1724. seinem ältesten Sohn Ludwig Philippen, abgetretten, und nach dessen Absterben solche den 6. Septembr. besagten Jahres, wieder übernommen.

5. Das Land ist hitzig, an vielen Orten gebürgicht und ungebauet, hat viel Wein, davon der Alicanten-Wein der beste, Oel, Hanf, Eisen- und Kupffer-Berg-Wercke. Die Gold- und Silber-Gruben bleiben wegen des West-Indischen Schatzes unangebauet.

6. Die Spanier sind hochmüthig in Reden, mäßig im Staat, tapffer im Krieg, säumig zur Arbeit, scharffsinnig in denen Studiis, in der Religion eyfrig.

7. Die Religion ist Römisch-Catholisch. Der Patron ist St. Jacob.

8. In diesem Lande sind die Flüsse; Douro, Tajo, Guadiana, Guadalquivir, Ebro.

9. Spanien wird in XIV. Provinzien eingetheilet.

Zwey liegen mitten im Lande, als Alt- und Neu-Castilien.

Drey gegen Abend, als Leon, Extremadura, Andalusien.

Drey gegen Mittag, Granada, Murcia, Valentia.

Drey gegen Mitternacht, Gallicien, Asturien, Biscaia.

Drey gegen Morgen, Navarra, Arragonien, Catalonien. Hierzu gehören die Balearischen und Pityusischen Insuln.

§. 2.

In Neu-Castilien, Lat. Castella nova genannt, das den Titul eines Königreiches hat, sind merckwürdig.

1. Madrit, die Haupt-Stadt des ganzen Landes, wo der König residiret.

2. Toledo, eine Ertz-Bischöfliche Stadt, liegt auf lauter Felsen, und ist wohl bevestiget.

3. Escurial, ein prächtiges Kloster, und Lust-Schloß, wo der Könige Begräbniß ist.

4. Buen Retiro, ein Lust-Schloß, nahe bey Madrit.

5. Aranjuez, ein Königliches Lust-Haus.

6. Alcala des Henares, eine Stadt und Universität.

7. Calatrava, ein schlechtes Städtgen dem Ritter-Orden von Calatrava gehörig.

8. Civdad Real, eine Stadt.

§. 3.

Alt-Castilien, Lat. Castella Vetus, darinnen sind merckwürdig:

1. Bur-

1. Burgos, die Haupt-Stadt, hat einen Ertz-Bischoff.

2. Valladolid, eine Stadt, hat eine Universität.

3. Segovia, eine Stadt, wo eine alte Römische Wasser-Leitung zu sehen.

4. Avila, eine Stadt und Universität.

5. Siguenza, eine Bischöffliche Stadt, hat eine Universität.

6. Calahorra, eine Stadt, und Bischoffthum.

7. Lugronno, oder Logronno, ein Städtgen, dessen Ländgen Rioja heisset.

8. Lerma, 9. Medina Celi, sind kleine Städte.

§. 4.

Das Königreich Leon, Lat. Regnum Legionis. Darinnen sind:

1. Leon, die Haupt-Stadt, hat einen Bischoff.

2. Salamanca, eine Stadt, wo eine berühmte Universität ist.

3. Astorga. 4. Zamora. 5. Ciuidad Rodrigo. 6. Palentia, sind alle Städte davon jede einen Bischoff hat. 7. Toro und 8. Ledesma sind kleine Städte.

§. 5.

Die Provintz Extremadura ist mit dem Portugiesischen Lande, gleiches Nahmens nicht zu verwechseln. Hierinnen sind merckwürdig:

1. Badajoz oder Badaios, eine veste Stadt hat einen Bischoff.

2. Merida. 3. Alcantara. 4. Albuquerque, sind kleine Städte.

5. S. Justi, ist das Kloster, worinnen der Kayser Carolus V. anno 1558. gestorben. Coria, eine Stadt, die einen Bischoff hat.

§. 6.

In dem Königreich Andalusien, das Lat. Vandalitiæ Regnum heisset, sind diese Plätze:

1. Sevilla, die Haupt-Stadt, ist groß und schön, Lat. Hispalis genannt.

2. St. Lucar, eine Stadt und Haven.

3. Xeres, eine Stadt, wo ann. Chr. 714. der letzte Gothische König Rodericus von denen Mohren erschlagen worden.

4. Medina Sidonia, eine Stadt mit einem Herzogthum.

5. Cadix oder Cadiz, Lat. Portus Gaditanus, eine grosse und veste Stadt mit einem Haven, auf einer Insul.

6. Gibraltar, eine veste Stadt und Haven am Mittelländischen Meere, an der Meer-Enge, die Estrecho de Gibraltar heisset. Sie gehöret jetzo denen Engeländern.

7. Tariffa, ein Schloß, wo 1340. die Mauri von denen Christen geschlagen worden.

8. Ossuna. 9. Ecija. 10. Cordoua. 11. Ubeda, sind Städte.

§. 7.

In dem Königreich Granada, Lat. Regnum Granadæ genannt, sind diese Plätze notable:

1. Granada, die Haupt-Stadt, hat einen Ertz-Bischoff und Universität.

2. Malaga, eine veste See-Stadt an dem Mittelländischen Meere.

3. Almeira. 4. Ronda. 5. Vera. 6. Guadix, sind Städte.

§. 8.

Das Königreich Murcia, Lat. Murciæ Regnum, hat diese Oerter:

1. Mur-

1. Murcia, die Haupt-Stadt.
2. Carthagena, eine Stadt mit einem vesten Castell und Haven.
3. Cabo de Palos, Lat. Promontorium Saturni, ein Vorgebürge.

§. 9.

Das Königreich Valentia, Lat. Valentiæ Regnum. Darinnen sind:
1. Valentia, die Haupt-Stadt, hat einen Ertz-Bischoff und Universität.
2. Alicante, eine Stadt, und Castell.
3. Origuella, eine Stadt.
4. Xativa, eine Stadt.

§. 10.

Das Königreich Gallicien, Lat. Galliciæ Regnum, über Portugall.
1. Compostella, oder Sant Jago, S. Jacob, eine Stadt, hat einen Ertz-Bischoff, Universität, und ist wegen der Wallfahrten berühmt.
2. Corunna, eine Stadt.
3. Bajonna, eine Gräntz-Vestung.
4. Vigos, der Haven, wo An. 1702. die Alliirten die Spanische Silber-Flotte, ruiniret haben.
5. Cabo de Finis Terræ, Lat. Promontorium Artabrum, ein Vorgebürge.
9. Orense. 7. Mondonedo, 8. Lugo, sind Städte und Bischoffthümer.

§. 11.

Die Provinz Asturia, davon der Cron-Prinz genennet wird.
1. Oviedo, die Haupt-Stadt, hat einen Bischoff und Universität.
2. Santillana, eine kleine Stadt.
3. Villa Viciosa, ein Haven.

§. 12.

Das Land Biscaia. Hierinnen sind:

1. Bilbao, die Haupt-Stadt, treibt starcke Handlung.

2. S. Andreæ, oder S. Andero, Stadt und Haven.

3. St. Sebastian, eine Vestung und Haven.

4. Orduna und 5. Victoria, sind kleine Städte.

§. 13.

Das Königreich Navarra, Lat. Navarræ Regnum.

1. Pampelone, Lat. Pampelon, die Haupt-Stadt.

2. Sangueſa, eine Stadt.

§. 14.

Das Königreich Arragonien, Lat. Aragoniæ Regnum.

1. Saragoſſa, die Haupt-Stadt, wo ein Ertz-Bischoff und Universität.

2. Hueſca, eine Stadt und Universität.

3. Jacca, 4. Teruel, sind Städte.

4. Balbaſtro, eine Stadt.

§. 15.

Das Fürstenthum Catalonien, Lat. Principatus Cataloniæ Hierinnen sind:

1. Barcelona, die Haupt-Stadt, hat das Schloß Mont Jouy, und einen Haven, ist veste.

2. Tarragona, eine berühmte Stadt hat einen Ertz-Bischoff und Universität.

3. Roſes, eine veste Stadt, und Haven.

4. Girona, eine veste Stadt. 5. Palamos, eine Vestung.

6. Lerida, eine veste Stadt.

7. Tor-

7. Tortosa, eine Stadt, die bevestiget ist.
8. Balaguer, ein Städtgen.
9. Vich, ein Städtgen und Bischoffthum.

§. 15.

Die Balearischen Insuln, Lat. Insulæ Baleares, sind Majorca und Minorca.

I. Auf der Insul Majorca, sind 1. Majorca, eine bevestigte Stadt. 2. Alcudia eine Stadt und Haven.

II. Auf der Insul Minorca, die jetzo zu Engeland gehöret, sind: (1.) Citadella, eine Stadt. (2.) Porto-Mahon, ein Haven.

§. 16.

Die Pityuisischen Insuln, Lat. Insulæ Pityusæ sind:

1. Die Insul Ivica, wo die Stadt Ivica ist.
2. Die Insul Formentera.

§. 17.

Ausser diesen Ländern gehören heute zu Tage zu Spanien:

1. In Italien Porto Longone, auf der Insul Elva.
2. In Africa, Oran, Ceuta, Melille und Penon de Velez so Vestungen in den Königreich Fetz am Mittelländischen Meer.
3 In Asia, die Latronischen Salomonischen und die mehresten Philippinischen Insuln.
4. In America besitzen sie den grösten Theil dieses herrlichen Welt-Theiles.

Die gangbarsten Münzen sind Maravedis, eine Kupfer-Münz, deren man sich in kleinen und grossen Rechnungen bedient, gilt 1¼. pf. Real, gilt 10¾. kr. Reichs-Münz. Stück von Achten, ein silber Münz, welche aus 8. Realen besteht, wovon es auch den Namen hat. Piaster, silber Münz, deren eine 2. fl. gilt. Pistolen oder Doppie von Gold, ebenfalls einfache, doppelte und vierfache à 5. 10. und 20. Reichsthalern. Ducaten von 11. Real, oder ohngefehr 2. fl.

Das VIII. Capitel.

Von dem heutigen Franckreich.

§. 1.

1. DEn Nahmen hat das considerable Königreich von denen alten Francken: und Gallia heisset es von denen Gallis, welche herum schweifften und walleten.

2. Die Figur, ist wie ein ungleicher Wechsel-Tisch anzusehen.

3. Uns Teutschen liegt Franckreich gegen Abend: Gegen Morgen gränzet es an Teutschland, wo sie beede der Rhein-Strohm scheidet, an die Schweitz und Italien: Gegen Abend ist der Oceanus Occidentalis, oder das aquitanische Meer: Gegen Mittag das mittelländische Meer, und Spanien: Gegen Mitternacht sind die Niederlande, und der Canal der es von Engelland sondert.

4. Die Länge, von Bretagne bis an den Saar-Fluß ist 180. teutsche Meilen. Die Breite von dem Pyrenäischen Gebürge bis in die Picardie, 140. teut-



Landesbibliothek Mecklenburg-Vorpommern Günther Uecker
http://purl.uni-rostock.de/rosdok/ppn1748207032/phys_0095
DFG

teutsche Meilen, andere setzen 170. der Um-Creiß wird auf 558 teutsche Meilen gerechnet.

5. Das Land hat gesunde Lufft, ist aller Orten fruchtbar, starck bewohnet, und liegt zur Handlung zu Wasser und Lande unvergleichlich.

6. Die Franzosen lieben die Künste und Wissenschafften, sind zu denen Exercitiis geschickt, leben im Essen und Trincken mäßig, verändern offt die Moden der Kleidung, excoliren ihre Sprache wohl, bleiben ihrem Könige getreu, arbeiten fleißig, und können sich höflich aufführen.

7. Der jetzige König ist Ludovicus XV. gebohren Anno 1710. den 15. Febr. succedirte seinem Ur-Groß-Vatter, Ludwig XIV. den 1. Sept. 1715.

8. Die Religion ist Römisch-Catholisch, doch sind hin und wieder heimliche Reformirte. Der Patronus ist St. Michael.

9. Die berühmteste Flüsse sind: Die Loire, Ligeris; die Garonne, Garumna; die Seine, Sequana; die Rhone, Rhodanus.

10. Franckreich wird gemeiniglich in XIII. grosse Provinzien, oder Gouvernements, eingetheilet.

Drey liegen in der Mitte, als 1) Isle de France. 2) Orleans. 3) Lion.

Drey liegen oben am Canal, gegen Norden, als 1) Bretagne. 2) Die Normandie, und 3) die Picardie.

Drey liegen gegen Mittag unten, als 1) Guienne. 2) Languedoc. 3) Provence.

Vier liegen gegen Morgen, oder zur rechten Hand, als 1) Dauphine. 2) Bourgogne. 3) Champagne. 4) Franche Comte.

§. 2.

Die Provinz Isle de France, Lat. Insula Franciæ, darinnen sind:

1. Paris, die Haupt-Stadt von ganz Franckreich, ist fast die schönste Stadt von Europa, und eine der grössesten Städten in der Welt. Das Königliche Schloß heist Louvre. Die Universität ist in grossem Flor. Der Erz-Bischoff ist ein Pair von Franckreich, nahe dabey St. Denys, eine reiche Abtey, wo die Begräbnüsse der Könige in Franckreich.

2. Versailles, ein prächtiges Schloß.

3. Fontainebleau. 4. S. Germain. 5. Vincennes. 6. Marly, sind Lust-Schlösser.

7. Noyon, eine Stadt. 8. Soissons, eine Stadt und Universität.

9. Laon, eine Stadt.

§. 3.

Das Gouvernement von Orleans, wird in etliche kleine Landschafften eingetheilet.

I. In Orleanois ist Orleans die Haupt-Stadt.

II Nivernois, wo Nevers, eine Stadt.

III. Berry, da die Stadt Bourges, welche eine Academie und einen Ertz-Bischoff hat.

IV. Touraine, darinnen sind 1.) Tours eine Stadt. 2. Amboise ein Schloß.

V. Blaisois, wo 1.) Blois eine Stadt, und Schloß. 2.) Espernon ein Städtgen. 3.) Chambort, ein Städtgen.

VI Vendomois, Vendome eine Stadt ist.

VII. Beause, worinnen die Stadt Chartres.

VIII. Perche, darinnen Mortaigne ein Städtgen.

IX. L-

IX. Lemaine, darinnen Mans eine Stadt.
X. Anjou, worinnen 1.) Angers eine Stadt. 2.) La Fleche, eine Stadt.
XI. Poitou, in welchem Ländgen 1.) Poictiers, eine grosse Stadt. 2.) Richelieu, eine Stadt.
XII. Angoumois, worinnen Angoulesme die beste Stadt ist.
XIII. Le Pais d' Aunis, wo Rochelle zu sehen.
XIV. Gegen Rochelle auf dem Aquitanischen Meere liegen die Insuln: 1.) Isle de Re, und Isle d' Oleron.

§. 4.

Das Gouvernement von Lion, wird wieder in sechs Länder getheilet: In
I. Lionnois, worinnen Lion die Haupt-Stadt des ganzen Landes ist.
II. Auvergne, darinnen sind 1.) Clermont, 2.) S. Flour, zwey Städte und Bischoffthümer.
III. Bourbonnois, wo Moulins ein Städtgen.
IV. Fores, wo Montbrison und Roanne zwey Städte.
V. Beaujolois, wo Beaujeu, ein geringer Ort.
VI. La Marche, darinnen Gueret und Dorat zwey Städte.

§. 5.

In Bretagne sind zu mercken:
1. Nantes, eine bevestigte Stadt mit einer Universität.
2. Brest, eine veste Stadt und Haven.
3. S. Malo, eine Stadt und Haven.
4. Rennes, eine Stadt, mittelmäßiger Grösse.
5. Vannes, eine Stadt.
6. Quimper, oder Cornouaille, eine Stadt.
7. St.

7. St. Paul de Leon, Städtgen. 8. Dieppe, ein Haven.

§. 6.

In der Normandie, sind berühmt:

1. Rouen, die Haupt-Stadt, wo ein Ertz-Bischoff ist.

2. Havre de Grace, eine Stadt mit einem Haven.

3. Caen, eine Stadt mit einer Universität.

4. Bayeux. 5. Cherbourg. 6. Lisieux. 7. Auranches, sind feine Städte. Auf dem Meer der Gegend liegen die Insuln Jersey und Garnsey.

§. 7.

In der Picardie sind bekannte Oerter:

1. Amiens, die Haupt-Stadt, am Flusse Somme.

2. Abbeville, eine Stadt.

3. Calais, eine veste Stadt mit einem trefflichen Haven.

4. Ardres, und 5. Boulogne sind veste Städte.

§. 8.

Das Gouvernement Guienne hat zwey Haupt-Theile, Guienne und Gascogne.

I. Guienne hat VII. kleine Landschafften.

I. Guienne in specie, darinnen Bourdeaux, die Haupt-Stadt, die eine Universität hat. Hier ist auch ein Erz-Bischoff.

II. Santonge, worinnen 1.) Saintes die beste Stadt ist. 2.) Rochefort ein Haven.

III. Perigord, darinnen ist 1.) Perigueux, eine Stadt und Bischofthum. 2.) Sarlat, eine Stadt und Bischofthum.

IV. Limosin, wo Limoges und Tulle zwey Städte.

V. Quer-

Landesbibliothek Mecklenburg-Vorpommern Günther Uecker
http://purl.uni-rostock.de/rosdok/ppn1748207032/phys_0100
DFG

V. Quercy, wo Cahors und Montauban sind beede Städte.

VI. Rovergve, darinnen die Städte Rodes und Vabres sind.

VII. Agenois wo die Stadt Agen ist.

II. Gascogne hat XV. kleine Landschafften.

I. Labour, worinnen die Städte Bayonne und S. Jean de Luz.

II. Basse Navarre, Unter-Navarra, da S. Palais der beste Ort.

III. Soule, wo Mauleon. Diese drey Länder heissen zusammen Basque.

IV. Bearn, da 1.) Pau, die beste Stadt, 2.) Oleron ein Bischoffthum.

V. Bigorre, wo die Stadt Tarbes.

VI. Gonserrans, da die Stadt S. Bertrand.

VII. Les Landes, worinnen die Stadt Acqs, oder Dax.

VIII. Gascogne, da die Städte Ayre, und S. Sever.

IX. Bazadois, wo die Stadt Bazas.

X. Condomois, hat die Stadt Condom.

XI. Armagnac, hat die Stadt Aux, und Lectoure.

XII. Estarrac, darinnen S. Dode, ein Städgen.

XIII. Gaure, darinnen die Städtgen Verdun und Gimont.

XIV. Albret, wo das Städtgen Albret.

XV. Cominges, worinnen St. Bertrand und Lombes, beydes Städte.

§ 9.

Die Provinz Languedoc hat IV. Stück:

I. Ober-Languedoc, darinnen sind 1) Toulouse,

louse, die Haupt-Stadt, die einen Erz-Bischoff und Universität hat, samt einem Parlamente. 2.) Rieux, und 3.) Alby sind Bischoffthümer. 4.) Carcassone, eine Vestung. 5.) Castres, ein Städtgen. 6.) S. Papoul.

II. Nieder-Languedoc hat diese Städte: 1.) Narbonne, die Haupt-Stadt hat einen Erz-Bischoff. 2) Beziers eine Stadt in einer lustigen Gegend. 3) Montpellier, eine Stadt, die eine berühmte Universität hat. 4) Leucate. 5) Nimes. 6) Beaucaire, hat eine Messe. 7) Miropoix. 8) Alet. 9) Lodeve, sind kleine Städte, und Bischoffthümer. 10) S Pons, eine Stadt, hat einen Bischoff.

III. Les Sevennes, das Sevennische gebürgichte Land, hat drey besondere Gebiethe: Hier giebt es noch viele Reformirte oder sogenannte Hugenotten.

1. Givaudan, darinnen die Stadt Mande, Lat. Mimatum ist.

2. Vivarais, worinnen Joyeuse, Vivarez, Pradellas, Städte.

3. Velay, wo das Städtgen le Puy ist, welche einen Bischoff hat.

IV. Die Grafschafft Roussillon, darinnen 1) Perpignan ein vestes Schloß. 2) Salses ein vestes Schloß. 3) Montlouis, eine Stadt 4) Villa Franca, eine mittelmäßige Stadt. Colloure, eine veste Stadt und Haven.

§. 10.

In dem Gouvernement Provence sind berühmt:

1. Aix, die Hauptstadt hat einen Erz-Bischoff und Universität.

2. Mar-

2. Marseille, eine veste Handelsstadt, am Meer, mit einem Haven.

3. Arles, eine Stadt mit einer Universität, sie hat einen Erz-Bischoff.

4. Toulon, eine wohl bevestigte Stadt, mit einem Haven.

5. Antibes, ein vest Schloß und Haven.

6. Orange, ist die Hauptstadt des Fürstenthums Oranien.

7. Avignon, ist die Hauptstadt der Päbstlichen Grafschafft Venaisin.

§. 11.

Das Gouvernement Dauphine, darinnen sind berühmt.

1. Grenoble, die Hauptstadt, ist bevestiget.

2. Embrun, eine Stadt. 3. Vienne und 4. St. Paul, sind Städte.

§. 12.

Das Herzogthum Burgogne, oder Burgundien. Hierinnen sind:

1. Dijon, die Haupt-Stadt hat ein Parlament.

2. Autun, ein alte Stadt, hat einen Bischoff.

3. Chalons, ist die Stadt, deren Ländgen Chalonnois heisset.

4. Mascon, eine Stadt.

§. 13.

Die Provinz Champagne. Hierinnen sind die Städte:

1. Reims, eine Stadt, hat eine Universität.

2. Troyes, eine Stadt, sonst die Hauptstadt.

3. Sedan, eine Stadt und vestes Schloß.

4. Meaux, 5. Clermont, 6. Langres, sind Städte.

§. 14.

Landesbibliothek Mecklenburg-Vorpommern Günther Uecker
http://purl.uni-rostock.de/rosdok/ppn1748207032/phys_0103
DFG

§. 14.

Die Grafschafft Burgund oder Franche Comte. Hierinnen sind Städte:

1. Dole, die Haupt-Stadt, ist bevestiget, hat eine Universität.

2. Besançon, Bisantz, eine Stadt mit einem vesten Schloß.

3. Cray, eine Stadt.

§. 15.

Lorraine oder Lothringen, ein besonder Land, ist auch auf der Charten von Franckreich zusehen; Es liegt zwischen Elsaß, Burgund, Champagne, den Luxenburgischen und Trierischen, und hat sonsten von den ältesten Zeiten her, seine besondere Herzoge gehabt, die aber jederzeit von Franckreich vieles ausstehen müssen: Dieses Herzogthum ist in den Frieden A. 1735 mit Franckreich, dem König Stanislao, auf diese Bedingung eingeraumet worden, daß es nach dessen Absterben der Cron Franckreich einverleibt werden solte, wogegen es aber die Garantie der Pragmatischen Sanction versprochen. Es wird in drey Theile geschieden, nemlich in

I. Das Herzogthum Lothringen an sich selbst, darinnen sind die Oerter: 1) Nancy, die Residenz-Stadt des Herzog von Lothringen. 2) Marsal, 3) Vaudemont. 4) Saar-Louis, sind Vestungen. 5) La Mothe, eine Vestung.

II. Das Herzogthum Barr hat die Oerter: 1) Barleduc, die Haupt-Stadt 2) Commercy, ein Städtgen. 3) Longvvick, eine Vestuug.

III. Die drey Städte und Bischoffthümer, Metz, Toul und Verdun gehören dem Könige in Franckreich, wie auch die Vestungen und Oerter Marsal,

Marsal, Moyenvic, Saarlouis, Pfaltzburg und Longewick.

Die Flüsse in Lothringen sind, die Maase, Mosel und Saar.

§. 16.

1. Ausser diesem besitzet der König in Franckreich noch Elsaß in Teutschland.

2. Viele Städte in denen Oesterreichischen sonst Spanischen Niederlanden.

3. In Asia und Africa wenige Oerter.

4. In America, gehöret ihnen Nova Francia. Lusitania oder Misisippi.

Die bekanntesten Münz-Sorten sind Deniers, Sols oder Sous, Livres, Louis Blanc und Louis d'or, der Werth derselben kan am besten aus folgenden abgenommen werden.

12. Deniers, machen ein Sols, 20. Sols ein Livre, ein Livre gilt in Teutschland 24 Kreutzer, bald etwas weniges mehr, bald minder, in Franckreich wird alles nach Livres, Sols und Deniers gerechnet. Louis Blanc gibt es zu 2. 4. 6. Livres, von die neuern, die alten aber so auch Ecu genennt werden, gelten in Teutschland 2. fl. es gibt auch zu ein Gulden, wie auch $\frac{1}{2}$. fl. Louis d'or, wovon eine etwas über $7\frac{1}{2}$. fl. oder 5. Thaler gilt, da ist dieses ebenfals von dem alten zu verstehen, dann die neuern bald höher bald geringer gepräget werden.

Sonsten gibt es noch viele kleine Sorten Silber-Geld, als zu 4. 6. 12. 16. &c. Sous, und grössere zu 14. 30. 40. ja mehr Sols.

Das IX. Capitel.

Von Groß-Britannien oder Engeland, Schottland, und Irrland.

§. 1.

Von Engeland.

Dieses Land hat den Namen von denen Anglis, einem alten Sächsischen Volcke, welche selbiges eingenommen. Britannia heisset es von dem Wort Britt, d. i. färben, weil sie sich Himmel-blau zu färben pflegten.

Die Gränzen sind gegen Morgen die Nord-See, gegen Abend das Irrländische Meer, gegen Mittag der Canal oder die West-See, gegen Mitternacht Schottland.

Die Länge erstrecket sich auf 80. Meilen, und die Breite auf 60. Meilen.

In diesem Lande ist viel Zinn, Wolle. Stein-Kohlen und Pferde sind im Uberfluß zu haben.

Die Engeländer sind in denen Studiis scharffsinnig, zu Manufacturen geschickt, im Kriege tapfer. Sie sind mehrentheils der Reformirten Religion zugethan.

Die drey Königreiche Engel-Schott-und Irrland, sind anjetzo miteinander unter einem König vereinigt, und heissen zusammen Groß-Britannien.

Der jetzige König ist Georg II. gebohren, den 30. Octo-



Landesbibliothek Mecklenburg-Vorpommern Günther Uecker
http://purl.uni-rostock.de/rosdok/ppn1748207032/phys_0107
DFG



Landesbibliothek Mecklenburg-Vorpommern Günther Uecker
http://purl.uni-rostock.de/rosdok/ppn1748207032/phys_0108
DFG

30. October 1683. folgte seinem Vater den 26. Junii 1727.

Der Patronus von Engeland war vor diesem der Ritter S. Georgius.

(I.) Das Königreich Engeland, Lat. Regnum Angliæ.

(II.) Das Herzogthum Walles, Lat. Ducatus Walliæ.

Engeland an sich selbst ist von denen Alten Angeln in sieben kleine Königreiche getheilet worden, deren jedes seine kleine Landschafften oder Shires, Lat. Comitatus, teutsch Grafschafften hat.

I. Kent, Lat. Cantium, hat die Städte 1. Canterbury, 2. Dover, ein Haven, 3. Rochester. 4. Gravesand, hat einen Haven.

II. Die Provinz Essex hat zwey Theile, Midlesex und Esser. * In Midlesex oder Medlesex liegen: 1.) die Haupt-Stadt Londen, welche eine der grösten Städte in der Welt ist. Ein Theil dieser Stadt heisset West-Münster, darinnen das Königliche Schloß Withal, und der Pallast St. James ist. An der Themse lieget das Castell der Towr. 2) Hamptoncourt, ein Lust-Schloß.

** In Essex ist die Stadt Colchester.

III. Die Provinz Sussex hat zwey Theile. * In Sussex ist die Stadt Chicester. ** In Surrey das Schloß Kingston.

IV. Die Provinz West-Sex, begreiffet sieben kleine Landschafften in sich, nemlich.

1.) Southampton, darinnen 2) Winchester, die Haupt-Stadt. Southampton, Stadt und Haven. 3) Portsmuth, Stadt und Haven. 4. Wight, eine Insul.

2) Bercheria, darinnen die Stadt uud Schloß Windsor.

3) Dorchester, worinnen die Stadt Dorchester ist.

4) Devonia, darinnen 1) Excester die Haupt-Stadt. 2) Pleymouth, Stadt und See-Haven.

5) Cornubien oder Cornwall, darinnen die Vestung Falmouth, mit einem Haven, und das Vorgebürg The Lands Ende.

6) Sommerset, darinnen Bristol eine veste Stadt.

7) Vltonia, darinnen Salisbury, eine Stadt.

* Gegen über liegen die Sorlingische Insuln The Silley.

V. Ost-Angeln, begreiffet drey Grafschafften:

1) Cambridge, darinnen Cambridge, eine Stadt wo eine berühmte Universität ist.

2) Nortfolck, darinnen die Städte Nordwick und Jarmouth.

3) Suffolck, worinnen Irswick die beste Stadt ist.

VI. Mercia, hat 18. kleine Grafschafften, nemlich:

1) Gloceſter, worinnen die Stadt Gloceſter.

2) Oxford, worinnen die Stadt und Universität Oxford.

3) Buckingham, darinnen Buckingham die beste Stadt ist.

4) Hardfort, worinnen die Stadt Hardfort.

5) Bedfort, wo die Stadt Bedfort.

6) Hundington, worinnen die Stadt Hundington.

7) Northampton, worinnen die Stadt Northampton.

8) Herford, wo die Stadt Herford ist.

9) Wor-

9) Worcheſter, darinnen Worcheſter die beſte Stadt iſt.
10) Warwick, darinnen die Stadt Warwick.
11) Leiceſter, darinnen Leiceſter die beſte Stadt iſt.
12) Routland, worinnen Ouckam, ein Flecken.
13) Darby, darinnen Darby.
14) Stafford, wo die Stadt Stafford.
15) Monmuth, worinnen die Stadt Monmouth.
16) Lincolne, worinnen Lincolne, eine Stadt.
17) Nothingham, worinnen Nothingham, die beſte Stadt.
18) Shrops, wo Shrowsbury, lieget.
19) Cheſter, worinnen Cheſter, ein guter Haven.

VII. Northumberland, hat ſechs kleine Landſchafften:
1) Yorck, darinnen die Stadt Yorck lieget.
2) Lancaſter, worinnen die Stadt Lancaſter iſt.
3) Cumberland, darinnen die Stadt Carlile.
4) Weſtmorland, darinnen Rendal.
5) Durham, worinnen die Stadt Durham iſt.
6) Northumberland, darinnen die veſte Stadt Barwick und Haven Neucaſtle.

Das Herzogthum Walles, iſt der andere Haupt-Theil von Engeland, und wird in Sud-Walles und Nord-Walles eingetheilet.

I.) Sud-Walles, hat wider ſechs kleine Landſchafften:
1) Clamorgan, worinnen die Stadt Landaf.
2) Brecknock, darinnen Brecknock ein Städtgen.
3) Caermardan, worinnen Caermardan.

4) Pembrock, darinnen das Schloß Pembrock, welches einen Haven hat.

5) Cardigan, worinnen die Stadt Cardigan ist.

6) Radmor, in welcher die Stadt Radmor, oder Radnor.

II. Nord-Walles, wird ebenfalls in sechs Provinzen getheilet, welche sind:

1) Mon Gomery, worinnen Mon Gomery.

2) Merioneth, darinnen Harlech.

3) Caernarvan, worinnen die Stadt Caernarvan.

4) Denbyg, worinnen Denbyg, eine Stadt.

5) Flint, worinnen die Stadt Flint, und S. Asaph.

6) Die Insuln Anglesey und Man.

Die vornehmste Flüsse dieses Landes sind:

1. Die Thems, welche unter Londen in die Nord-See fliesset.

2. Die Severne oder *Sabrina*, fliesset in das Irrländische Meer.

3. Die Trent.

§. 3.

Das Königreich Schottland, lat. Scotia.

Dieses Land gränzet gegen Morgen an das Mare Germanicum, in welchem auf dieser Seiten sehr viel Heringe sind; gegen Abend an das Irrländische Meer, darinnen viel Insuln liegen; gegen Mittag an das Königreich Engeland, und gegen Mitternacht an das Schottländische Meer, das auch Oceanus Deucaledonius heisset, weil Schottland vor Zeiten Caledonia genennet worden.

Die Länge dieses Landes von Engeland biß an das Meere, wird auf 60. teutsche Meilen gerechnet.

Die

Die Breite schätzen einige auf 30. teutsche Meilen, und den Umfang auf 200. teutsche Meilen.

Hierinnen ist der Fluß Tay der grösseste. Gegen Morgen sind die zwey Æstuaria, oder Meer-Brausen, wo Ebbe und Fluth ist, Fyrth, of Forth, und Murray Fyrth. Gegen Abend Solway Fyrth, und Fyrth of Clyd.

Das Königreich Schottland wird eingetheilet in das Südliche und Norder-Theil und die Insuln.

1. In dem Südlichen Lande von Schottland, sind 22 kleine Landschafften:

1) Lothiana, worinnen Edenburg, die Haupt-Stadt in ganz Schottland ist.
2) Die Grafschafft Fife, worinnen die Stadt St. Andreas.
3) Merchia, worinnen die Stadt Coldingham.
4) Deviotia oder Tivedal. worinnen Jedburg.
5) Eskdal, worinnen Dalbet.
6) Dwededal, darinnen Pebilis.
7) Annand, worinnen Annand, eine Stadt.
8) Nithia oder Nithesdal, worinnen Dumfreys, eine Stadt.
9) Galloway, darinnen der See-Haven Withern.
10) Carrick, darinnen Kiliochen.
11) Kyle, worinnen die Stadt Ayr.
12) Cuningham, worinnen Irwin.
13) Renfrow, darinnen Reinfrey.
14) Knapdalia, darinnen Kilmorie.
15) Cantyr, worinnen Kilckeran.
16) Argyle, worinnen Drundarro.
17) Lorna, worinnen Dunstafag, eine Stadt.
18) Mentheid, darinnen die Stadt Dumblain.
19) Strathern, darinnen Abertnethey.

20) Lennex worinnen Dunbartz.
21) Sterling, darinnen das Schloß Sterling.
22) Clysdal darinnen Glasquo, eine Stadt, wo eine Universität ist.

II. In Nord-Schottland sind 15. unterschiedene Provinzen oder Landschafften: nemlich,

1) Angus, worinnen die Städte Brechin, Dundée und Montrose sind:
2) Mernis worinnen der Haven Cowie zu sehen.
3) Die Grafschaft Marr, worinnen Nevaberden.
4) Buchan, worinnen der Haven Peterhead.
5) Mourray, worinnen die Stadt Elgis, und die Vestung Innernes.
6) Die Grafschafft Perth, worinnen die Städte Pert und Dunckfeld.
7) oree, worinnen Couper.
8) Die Landschafft Alban, hat keinen sonderlichen Ort.
9) Athol, darinnen Blaix.
10) Lochabir, worinnen nichts sonderliches.
11) Ross, worinnen Dinckwell, Chanonry, Cromarty.
12) Affinth, darinnen kein merckwürdiger Ort ist.
13) Southerland, worinnen Dornock, eine Vestung und Haven.
14) Strathnavern, worinnen Tung.
15) Cathenes, worinnen Dungsby, an dem Vorgebürge gleiches Nahmens.

III. Die Insuln von Schottland sind:

1) Die Hebrides, Ebudæ oder occidentales, Englisch The Westernes Iles, welcher über 44. sind. Sie liegen gegen Abend. Die vornehmsten sind.

sind: Levvis, Fust, oder Vust, Skye, Mul, Col, Tyrif, Yla, Arania Cholm-Kil, Jura, Barra.

2) Die Orcadische Insuln, Engl. Orckney, lat. Orcades, deren etliche und zwanzig sind, unter welchen dreyzehen bewohnet werden. Die beste ist Mainland.

3) Die Schrotländische Insuln, so auch die Hitländische genennet werden. Von diesen sind 6. bewohnet. Sie gehoren dem Könige in Dänemarck.

4) Die Insuln Ferro, deren 16. sind, gehören auch dem Könige von Dänemarck.

§. 3.

Von dem Königreiche oder der Insul Irrland.

Diese liegt Engeland gegen Abend. Die Länge von Missenhead biß Capo Fayre Forland, wird auf sechzig teutsche Meilen gerechnet. Die Breite von Drogheda biß Denneleg, rechnet man auf 30. teutsche Meilen. Im Um-Creiß hat Irrland 200. teutsche Meilen.

Hierinnen sind die Flüsse Shennon und Barrovv bekannt.

Dieses Königreich wird in vier Haupt-Provinzen getheilet, deren jede wieder ihre besondere Landschafften hat.

I. Die Provinz Ultonia, Engl. Ulster, Irrl. Guilli, lieget gegen Norden, und hat 9. Contyen oder Landschafften, welche sind:

1. Dovvne, worinnen die Städte Dovvne, und Dromore.

2) Antrym, in welcher das Schloß Antrim, und die Stadt Knochfergus, die einen Haven hat.

3) Colrane, worinnen das Schloß Colrane, und die Stadt Londondery.

4) Dunghall, worinnen die Stadt Dunghall.

5) Tyrone, worinnen Charlemont eine Stadt.

6) Fermanach, worinnen der grosse See Ernus, und die Stadt Inskylling, das Schloß Castle Hume.

7) Monagham, worinnen Raghin Kilkelly.

8) Cavan, darinnen das Schloß Cavan, und Städtgen Kilmore.

9) Armach, worinnen die Stadt Armach lieget.

II. Die Provinz Lagenia hat 12. Contyen oder kleine Landschafften. Diese sind:

1) Louth, worinnen die Städte Louth, Caringfort, Droghdaga.

2) Dublin, worinnen Dublin die Haupt-Stadt des ganzen Königreichs Irrland. Hier ist eine Universität.

3) Kildare, worinnen die Stadt Kildare ist. Das Schloß Arcklo.

4) Caterlaga, darinnen Caterlagh.

5) Wexford, worinnen die Stadt Wexford mit einem Schlosse und Haven.

6) Longford, darinnen die Stadt Longford.

7) West-Meath, darinnen Molingar.

8) East Meath, worinnen Tryme, ein Bischoffthum.

9) Wicklo, darinnen Wicklo, ein Schloß und Haven.

10) Kinges, worinnen die Stad Kingstovvne.

11) Quenes, darinnen die Stadt Quenestouvvne.

12) Kilkenny, worinnen die Stadt Kilkeney ist.

III. Die

III. Die Provinz Connacia, hat 5. Contyen oder kleine Landschafften:

1) Slego, worinnen die Stadt Slego.
2) Letrim, worinnen das veste Schloß Letrim.
3) Mayo, worinnen Garrei.
4) Roscomen, darinnen die Stadt Athlone und Roscomen.
5) Gallovvay, worinnen die veste Handels-Stadt Galloway gelegen ist.

IV. Die Provinz Monia hat 6. Contyen oder Landschafften:

1) Clare, worinnen Clare eine Stadt.
2) Limmerick, worinnen Limmerick gelegen ist.
3) Tipperary, darinnen die Stadt Cashell.
4) Waterfort, worinnen die ansehnliche Stadt Waterfort lieget, die einen Haven hat.
5) Corck, in welcher die Stadt Cork, und der Haven Kynsale.
6) Desmoand, oder Desmound, worinnen die Stadt Balatimore, die einen Haven hat, und Ardey, ein Haven.

Die gangbarsten Münzen sind Schilling, deren einer bey nahe 22. k. gilt, Pfund Sterlinge, welches eine fingirte Münz, und wird damit Buch gehalten, als in Pfund, Schilling und Pfenningen. Guineen, sind güldene Münzen, im Werth beynahe 9½. fl.

Das X. Capitel.
Von denen XVII. Niederländischen Provinzen.

§. 2.

Die Niederlande, lat. Germania Inferior, oder Belgium, Französisch, Les Pais Pas, sonst

sonst Nieder-Teutschland, sind uns Teutschen gegen Abend zu gelegen. Sie liegen gegen Engeland über, an der Nord-See. Ihre Länge erstrecket sich auf 60. die Breite auf 40. der Umkreiß auf 180. Teutsche Meilen.

Die Flüsse darinnen sind der Rhein, die Mosel, die Maas, die Schelde. Diese XVII. Provinzen gehöreten mehrentheils im XV. Seculo den Herzogen von Burgundien. Als nun anno 1477. der letztere Herzog Carolus Audax von Burgundien, bey Nancy von denen Schweizern und Lothringern geschlagen und im Treffen getödtet wurde, so kamen diese Länder durch Heyrath mit der Burgundischen Prinzeßin Maria, an Kayser Maximilianum I. Dessen Enckel Kayser Carolus V. hat selbige zu Spanien geschlagen, nachdem er selbiges seinem Sohne, dem Könige Philippo II. cediret hatte. Die XVII. Provinzien sind aber diese:

1. Das Herzogthum Brabant. 2. das Herzogthum Geldern. 3. die Grafschafft Zutphen. 4. das Herzogthum Limburg. 5. das Herzogthum Luxemburg. 6. Die Grafschafft Artois oder *Arteſia*. 7. Die Grafschafft Hennegau. 8. die Grafschafft Flandern. 9. die Marggrafschafft Antwerpen. 10. Die Grafschafft Namur. 11. Die Herrschafft Mecheln. 12. Die Grafschafft Seeland. 13. Die Grafschafft Holland. 14. Die Provinz Ober-Yssel. 15. Die Herrlichkeit Gröningen. 16. Die Herrschafft Utrecht. 17. Die Provinz Frießland oder West-Frießland; welche anno 1548. zu Augspurg auf dem Reichs-Tage, dem Römischen Reiche Teutscher Nation, in so weit von Carolo V. incorporiret worden, daß sie den Burgundischen Creiß ausmachen solten.

Als

Als aber König Philippus II. in Spanien denen Niederländern ihre Privilegia zu schwächen, und die Freyheiten zu unterdrucken suchte; so entstunde eine grosse Revolte, in welcher anno 1579. sieben Provinzen, nemlich, 1. Holland. 2. Seeland. 3. Utrecht. 4. Geldern und Zutphen. 5. Ober-Yssel. 6. Gröningen und 7. West-Frießland, zu Utrecht einen Bund zu Beschützung ihrer Freyheit machten, und hernach die berühmte Republique der vereinigten Niederlanden, Lat. Belgium Fœderatum, aufrichteten, die anno 1648. in dem Westphälischen Frieden als eine freye Republique erkennet worden. Von der Zeit an haben wir zweyerley Niederlande, die Spanische, nunmehro Oesterreichische, und die vereinigte, welche letztere insgemein die Holländer genennet werden, weil Holland die grösseste Landschafft ist.

§. 4.

Die Spanische oder Oesterreichische Niederlande, Lat. Belgium Austriacum.

Diese sind der Catholischen Religion zugethan, und werden daher die Catholische Niederlande genennet. Sie gehören Theils Ihro Majestät, der Römischen Kayserin, Maria Theresia, als Ertz-Herzogin von Oesterreich, dem Könige in Franckreich, und denen vereinigten Niederlanden, welche sich darein getheilet haben.

I. Die Grafschafft Artois, oder Artesia, gehöret jetzo ganz und gar dem Könige in Franckreich: Die besten Städte darinnen sind: 1.) Arras. 2.) St. Omer. 3.) Aire oder Arien. 4.) S. Venant. 5.) Bethune. 6.) S. Paul. 7.) Papaume, sind alle bevestiget.

II. In

II. In der ansehlichen Grafschafft Flandern, gehören:

(1.) Dem Ertz-Hause Oesterreich, Gent, die Haupt-Stadt, Brugge, Ypern, Ostende, Neuport, Cortrick, Dornick, oder Tornay, Menin, sind veste Städte; Blanckenberg, Dixmuyden, Loo, Furnes, Furnes Ambagat, T' Land van Waes, Fort Knocke, Rousselaer, Poperinque, Warneton, Commines, Warvvich, die Grafschafft Alost, Dam, Deynse. Solche sind beynahe alle in den jetzigen Krieg von Franckreich eingenommen worden.

(2.) Dem Könige in Franckreich gehören: 1. die Stadt und Citadell Rysel. 2. Dünkirchen 3. Douay. 4. Grevelingen. 5. Armentiers. 6. Winoxbergen. 7. St. Amand. 8. Mortaigne. 9. la Basée. 10. Mont Cassel.

(3.) Denen vereinigten Niederlanden gehören: 1. die veste Stadt Sluys. 2. die Vestung Hulst. 3. Isendyck. 4. Biervlied. 5. Ardenburg 6. Sas von Gent. 7. Axel, sind Vestungen.

III. In der Grafschafft Hennegau, gehören

1.) Dem Hauß Oesterreich: die veste Stadt Mons, oder Bergen. 2. die veste Stadt Aath. 3. Enghien. 4. Roeux. 5. Beaumont. 6. Chimay. 7. Lessines. 8. S. Ghillain. 9. Binche.

2.) Dem Könige in Franckreich: 1. Valenciennes, eine veste Stadt. 2. Chambray oder Camerich, eine grosse und veste Stadt, mit einem Bischofthum. 3. Condet. 4. Quesnoy. 5. Philippeville. 6. Maubeuge. 7. Avesnes. 8. Souchain. 9. Bouchain. 10. Landrecy, sind Vestungen.

IV. Im Herzogthum Brabant gehören

1.) Dem Hause Oesterreich: Die grossen Städte, 1. Brüssel. 2. Löwen, wo eine Uni-

ver-

versität ist. 3. Antwerpen, eine Handels-Stadt, und Marggrafschafft. 4. Mecheln, eine Stadt und Herrschafft. 5. Arschot. 6. Vilvorden. 7. Thienen. 8. Gemblours. 9. Nivelle, sind Vestungen. 10. Leuvve, ein Städtgen. 11. Judoigne, ein Städtgen, wo anno 1706. die Franzosen von denen Alliirten geschlagen worden. 12. Seneff, ein Städtgen, wo die Alliirten anno 1674. von denen Franzosen geschlagen worden.

2.) Denen vereinigten Niederlanden gehören: 1. Bergen op Zoom, 2. Mastricht. 3. Herzogenbusch, drey ansehnliche Städte und Vestungen. 4. Grave, eine Vestung.

3 Denen Oranischen Erben gehören: 1. Breda, eine veste Stadt, des Erb-Stadthalters von West-Frießland. 2. Diest. 3. Sternbergen. 4. Ravenstein, ein Schloß und Herrschafft gehöret dem Chur-Fürsten zu Pfaltz.

V. Das Herzogthum Limburg; darinnen gehören

1.) Dem Hause Oesterreich: Die Stadt Limburg, welche anno 1715. nebst denen Pertinentien als ein Æquivalent an Chur-Pfaltz wegen der an Bayern wieder abgetrettener Ober-Pfaltz cediret werden sollen.

2.) Die Hölländer besitzen Dalem, Falckenburg und Wick, welche letztere Vestung an der Maase gegen Mastricht lieget.

VI. In dem Herzogthum Luxemburg, gehören

1.) Dem Ertz-Hause Oesterreich: Luxemburg, die veste Haupt-Stadt. Chiny, eine Vestung. Bastogne.

2.) Dem Könige in Franckreich: Montmedy,

medy, Diedenhofen, Damvillers, Marville, Stenay, sind Vestungen.

3.) Zur Oranischen Herrschafft: S. Veit und Viande.

4.) Denen 2. Marggrafen von Baden: Rodenmachern.

VII. Das halbe Herzogthum Geldern. Hierinnen gehören

1.) Oesterreich: Die veste Stadt Rüremond.

2.) Dem Könige in Preussen: Die Stadt Geldern, nebst dem Ober- und Unter Amt. Die Städte, Aemter und Herrschafften Wachtendonck, Strahlen, Middelaer, Wolbeeck, Aaertsen, Afferden. und Weel, Raey, Kleinkevelaer, Amanie, Kirchenbeck.

3.) Denen Holländern seit anno 1715. vermöge des Barriere-Tractats: Venlo, Stephens-Werth. Fort S. Michael.

VIII. Die Grafschafft Namur: Hierinnen gehören

1.) Dem Ertz-Hause Oesterreich: Die Stadt und Citadelle Namur. Die Vestung Charleroy.

2.) Dem Könige in Franckreich: Charlemont und Givet zwey Vestungen.

Die Münzen sind in denen Oesterreichisch- und Französischen Niederlanden, Creutz-Thaler à 30. ggr. Kopff-Stuck, woran 4½. just ein Thaler machen. Schilling Flämmisch, macht beynahe 3. ggr. oder 12. kr. Groot 3. gute Pfund Flämmisch ist eine fingirte Münz, wornach in grossen Rechnungen gerechnet wird, und beträgt 2½. Reichs-Thaler Reichs-Geld, oder 20. Schilling Flämmisch; man hat auch Französisch-Teutsche und Holländische Geld-Sorten, welche darinnen gangbar.

§. 3. Von



Landesbibliothek Mecklenburg-Vorpommern Günther Uecker
http://purl.uni-rostock.de/rosdok/ppn1748207032/phys_0125
DFG


Landesbibliothek Mecklenburg-Vorpommern Günther Uecker
http://purl.uni-rostock.de/rosdok/ppn1748207032/phys_0126
DFG

§. 3.

Von denen vereinigten Niederlanden oder Der Republique Holland.

Diese ist 1648. vor eine freye Republique erkannt worden. Sie bestehet aus sieben Provinzen, nemlich Holland, Seeland, Utrecht, Geldern, Ober-Yssel, Gröningen, West-Frießland.

I. Die Provinz Holland, wird eingetheilet in

(I.) Nord-Holland, worinnen die Städte 1. Amsterdam, die die mächtigste und reicheste Stadt in denen Niederlanden. 2. Harlem. 3. Naerden. 4. Muyden. 5. Medenblick. 6. Horn. 7. Munickedam. 8. Enchuysen, welche vier letztere See-Häven sind. 9. Alckmar. 10. Texel, eine Insul, und der Ort, wo alle Schiffe aus der Suyder-See ein- und auslauffen. 11. Vliland, eine Insul.

(II.) Süd-Holland hat folgende Städte: 1. Roterdam. 2. Leyden, wo eine Universität ist. 3. Delfft. 4. Dordrecht. 5. Goude. 6. Helvoot. 7. Sluys und 8. Oranien-Polder, sind Haven. 9. Haag oder Gravenhaag ein grosser Ort, wo die Herren Staaten ihre Zusammenkunfft halten. 10. Rysvvyck, ein Königlich-Preußisch Schloß ist wegen des anno 1697. zwischen dem Kayser, Spanien, Engeland, Holland und denen Franzosen geschlossenen Friedens berühmt. 11. Gravesand, und 12. Honslardyck, gehören dem Könige von Preussen. 13. Gertrudenberg, gehöret dem Fürsten von Nassau-Dietz, der Erb-Stadthalter von West-Frießland ist. Diesem gehöret auch 14. Willemstadt. 15. Die Insul Voorn, darauf der berühmte Haven Briel. 16. Die Insuln Overflake, Goerée, Bayerland, Iselmonde.

II. Die Provinz Seeland bestehet aus sechs Insuln:

(1.) Die Insul Walchern, wo die Städte Mittelburg, Armuyden, und die Häven Flissingen oder Vlissingen und Veére.

(2.) Die Insul Suyd Beveland, worauf die Stadt Goes ist.

(3.) Nord-Beveland, und

(4.) Duveland, auf beyden ist keine Stadt.

(5.) Die Insul Schovven, hat die Haven Zirickzee und Brouverhafen.

(6.) Die Insul Tolen hat die Vestung Tolen und Martinsdyk.

III. In der Provinz Utrecht sind; 1. Utrecht, die Haupt-Stadt, wo anno 1714. der Friede zwischen Franckreich, Spanien, Engeland, Preussen, Savoyen und Holland geschlossen worden. 2. Amersfort, eine veste Stadt. 3. Wick, sonst Duerstadt. 4. Montfort. Rhenen.

IV. Die Provinz Geldern, welche gleich An. 1579. mit in den Bund getretten, und sonst mit zum Herzogthum Geldern gehöret, hat 3. Theile:

(I.) Die Betau, worinnen 1. die Stadt Nimmwegen, wo anno 1679. zwischen Franckreich und dem Römischen Reiche Teutscher Nation ein Friede geschlossen worden. 1. Schenckenschantz. 2. Bommel. 3. Löwenstein sind Vestungen. 4. Die Grafschafft Culemburg, gehöret dem Herzoge zu Sachsen-Hildburghausen. 5. Die Grafschafft Buren, gehöret dem Könige von Preussen. 6. Tiel, ein Städtgen.

(II.) Die Velau, darinnen liegen die Städte: 1. Arnheim, 2. Hardenwick, wo anno 1648. eine Universität gestifftet worden. 3. Loo, ein Lust-Schloß dem Fürsten von Nassau Dietz.

(III.) Die

(III). Die Grafschafft Zütphen, worinnen 1. die veste Stadt Zutphen. 2. die Stadt Groll. 3. Borcklo. 4. Doesburg, 5. Lochem. 6. Bronchorst. 7. Anholt. 7. Berg, eine freye Reichs-Grafschafft.

V. Die Provinz Ober-Yssel hat drey Stücke:

I.) Salland, worinnen 1. Deventer die Haupt-Stadt des Landes. 2. Campen, eine Vestung. 3. Zvvoll, eine veste kleine Stadt. 4. Hasselt. 5. Vollenhofen. 6. Svvart-Sluis sind kleine Städte. 7. Blockziel, ein vestes Castell, 8. Stenvvick, eine Vestung.

II.) Tvvente, darinnen Oldensael, ein Städtgen.

III.) Trente, worinnen Coeverden, eine Vestung.

IV. Die Provinz Gröningen, worinnen 1. Gröningen eine veste Stadt, wo eine Universität ist. 2. Bourtangerfort, eine Vestung in dem grossen Morast. 3. Dam, ein vestes Städtgen. 4. Delfftziel, ein Schloß und Haven. Die beyden letztere liegen im Ommeland.

Der grosse Sinus zwischen Gröningen und Ost-Frießland heisset der Dollert.

VI. In der Provinz West-Frießland, sind die Städte 1. Leuvvarden, die Haupt-Stadt. 2. Harlingen. 3. Franecker, wo eine Universität ist. 4. Stavern. 5. Dockum, zwey Städtgen. 6. Die Insuln Schelling, Ameland, und Schiermong.

Diese vereinigte sieben Niederländische Provinzen sind der Reformirten Religion zugethan.

Diese Republique besitzet 1. in Asia vieles auf denen Küsten von Cuncan, Malabar, Coromandel und Malacca. Die Insuln Ceylon, Java, und die Moluckische Insuln. II. In Africa haben sie

etwas von den Küsten von Guinea, und der Caffarn, wo das Caput Bonæ Spei ist III. In America ist die Insul S. Eustachio, und Saba &c.

Die Münzen sind in den vereinigten Niederlanden. Ein Holländischer Gulden gilt 20. Stuiver, oder 160. Deut. 320. Pfenning, er beträgt nach Reichs-Geld 48. Kreuzer. Schilling zu 6 Stuiver, Quat. Schilling zu 5½. Stuiver, Blanck zu 4. Deut, doppelchen 2. Deut. so Kupffer-Geld, den Thaler zu 30. Stuiver. Die Ducaten, so goldene Münzen, sind mit dem Kayserlichen in einerley Werth, werden zu 4. fl. ausgemünzt, aber jederzeit in höhern Werth, bald höher, bald niedriger genommen, dermalen gelten solche 4. Gulden 15. Kreuzer.

§. 4.

Von dem Bischoffthum Lüttich, und Herzogthum Bouillon.

I. Das Stifft Lüttich, ist auch auf dieser Charte zu sehen, so aber sonst ein ansehnliches Bißthum und Fürstenthum des Teutschen Reichs auch zum Westphälischen Creiß gehöret, indem es an denen Niederlanden, zwischen Limburg, Brabant, Luxemburg und Geldern lieget. Darinnen sind 1.) die Haupt-Stadt Lüttich, Niederländisch Luyck, Französisch Lige genannt, hat zwey Citadelle. 2.) Hoy oder Huy, eine veste Stadt, 3.) Dinant, eine Vestung. 4.) Stablo, eine Abtey. 5.) Maseick. 6.) Tongern. 7.) Hasselt. 8.) Franchimont, wo zwey Sauer-Brunnen sind.

II. Das Herzogthum Bouillon, worinnen* Bouillon die Haupt-Stadt ist. Dieses Ländgen gehöret denen Franzosen.

Das



Landesbibliothek Mecklenburg-Vorpommern Günther Uecker
http://purl.uni-rostock.de/rosdok/ppn1748207032/phys_0132
DFG


Landesbibliothek Mecklenburg-Vorpommern Günther Uecker
http://purl.uni-rostock.de/rosdok/ppn1748207032/phys_0133
DFG

Das XI. Capitel.

Von Italien / oder Welschland.

§. 1.

1. Italien ist ein schmales und langes Land, dessen Figur auf der Land-Charte wie ein Stieffel anzusehen.

2. Die Länge von der Schweitz bis an die äusserste Ecke von Neapoli ist 200. teutsche Meilen. Die Breite ist ungleich, und unten kaum 30. Meilen. Der Um-Creiß wird auf 550. teutsche Meilen geschätzet.

3. Gegen Morgen ist das Adriatische oder Venetianische Meer, Lat. Mare Adriaticum, Italiänisch Golfo di Venetia. Gegen Abend das Ligustische und Toscanische Meer. Gegen Mitternacht Teutschland, insonderheit die Oesterreichischen Länder, Schweitz und Franckreich. Gegen Mittag das Mittelländische Meer, Lat. Mare Mediterraneum.

4. Die Italiäner sind scharffsinnig in Künsten und Wissenschafften, bey Conversationen eyfferfüchtig und zur Rache geneigt.

5. Das Land ist trefflich fruchtbar, hat schönen Wein und mancherley delicate Gewächse, und wird der Lust-Garten von Europa genennet. Aus Italien kommt eine grosse Menge Seiden.

6. Die Religion ist durchgehends Römisch-Catholisch, ausser daß sich oben in denen Piemontesischen Thälern die Wallißer befinden.

7. Dieses Land wird in das obere Theil, in das

mittlere Theil und das unterste Theil ordentlich eingetheilet.

8. Die berühmteste Flüsse in Italien sind: 1) Der Po. 2) Etsch, Französ. Adige, lat. Athesis. 3) der Arno. 4) die Tiber.

§. 2.

In dem Obern Theile von Italien sind diese Staaten:

I. Das Herzogthum Savoyen, worinnen 1) Chambery die Haupt-Stadt. 2) Montmelian eine Stad- und Berg-Schloß. 3) Annecy, eine Stadt. 4) Thonon, eine Stadt. 5) Jean de Maurienne. 6) Cluse, ist im letzten Krieg von Spanien besetzet worden.

II. Das Fürstenthum Piemont, worinnen 1) Turin, die Haupt-Stadt, nebst einem starcken Citadell. Sie ist die Residenz des Herzogs von Savoyen. 2) Carignano, eine Stadt. 3) Savigliano. 4) Coni. 5) Mondovi, ein Städtgen. 6) Pignerol, eine Gränz-Vestung. 7) Vercelli. 8) Jurea. 9) Chivasco. 10) Aosta. 11) Suse. 12) Nizza. 13) Villa Franca. 14) Asti. 15) Oneglia. 16) Verua. 17) Chierasco, sind Städte.

Hieher gehören auch die Thäler Lucerno, Perouse, S. Martin, Cluson, Pragelas, worinnen die Waldenser wohnen.

III. Das Herzogthum Montferrat, worinnen 1. die veste Stadt und Citadelle Casal. 2. Aqui. 3. Trino. 4. Alby. 5. Nizza, kleine Städte.

* Diese drey Länder gehören dem Herzog von Savoyen, Nahmens Carl Emanuel III. gebohren 27. April. 1701. ward zum König von Sardien und

und Herzog von Savoyen, proclamirt den 1. Sept. 1730.

IV. Das Herzogthum Mayland, darinnen 1. Mayland, die Haupt-Stadt mit einem Citadell, wird Ital. Milano genannt. 2. Pavia. 3. Tortona. 4. Alessandria. 5. Valence. 6. Cremona. 7. Como. sind Städte. Dieses gehöret dem Hause Oesterreich.

V. Die Herzogthümer Parma und Placenz, darinnen sind 1. Parma. 2. Piacenza oder Placentia, eine veste Stadt, die ehemahlige Residenz gehörte dermaln ebenfalls dem Hause Oesterreich, wurde aber dem König von Sardinien abgetretten in dem Tractat von Worms A. 1743. 3. Busseto, der Haupt-Ort im Staat, Lo Stato di Buseto genannt. 4. Burgo di Val di Tara, im Val di Tara.

VI. Dem Herzoge von Modena gehören (I.) das Herzogthum Modena, worinnen Modena die Haupt-Stadt und Residenz ist. (II.) Das Herzogthum Reggio, worinnen die Städte 1. Reggio und 2. Berselle sind, welche letztere Anno 1703. von denen Franzosen demoliret worden. (III.) Das Fürstenthum Carpi, worinnen die Stadt Carpi. (IV.) Das Fürstenthum Corregio, worinnen Corregio die Haupt-Stadt ist. (V.) Das Herzogthum Mirandola, worinnen Mirandola und Concordia zwey kleine Städte.

VII. Das Herzogthum Mantua, worinnen die Städte 1. Mantua, und 2. Guastalla. 3. Das Schloß Luzara, wo die Kayserl. Anno 1702. einen Sieg wider die Franzosen erhielten, gehört anjetzo dem Hause Oesterreich.

VIII. Das Fürstenthum Castiglione.

IX. Das Fürstenthum Sabioneda.
X. Das Fürstenthum Bozzolo.
XI. Das Fürstenthum Novellara.
XII. Das Fürstenthum Solforino.
XIII. Das Fürstenthum Masserano.
XIV. Das Fürstenthum Monaco.
XV. Das Fürstenthum Massa.

XVI. Die Republique Venedig, hat in Italien ansehnliche Landschafften.

1) Das Herzogthum Venedig, worinnen die Weltberühmte Haupt-Stadt dieser mächtigen Republique, Venedig, lat. Venetia ist, die auf dem Adriatischen Meere lieget

2) Die Venedische Lombardey, worinnen die Städte, 1. Padua, wo eine Universität ist. 2. Este. 3. Rovigo. 4. Adria, von welcher das Venetianische Meer Mare Adriaticum genennet wird. 5. Vicenza. 6. Verona. 7. Brescia. 8. Chiari. 9. Crema. 10. Bergamo.

3) Die Tarviser-Marck darinnen: 1. Trevigo. 2. Feltri. 3. Belluno.

4) Das Friaul, worinnen 1 Udine die Haupt-Stadt. 2. La Palma. 3. Corcordia. 4. Aquileja gehöret dem Hause Oesterreich, teutsch Aglar genannt. 5. Pordenone oder Portenau ein Schloß.

5. In Istrien sind zu mercken: 1. Capo d' Istria, eine veste Stadt. 2. Pola, eine Vestung. 3. Parenzo. 4. Citta Nova. 5. Trieste gehöret dem Hause Oesterreich.

Diese fünff Provinzen nennen die Venetianer Terram Firmam, oder das veste Land. *Ohne diesem besitzen sie noch das Königreich Dalmatien mit vielen Insuln, das Königreich Morea in Levante ist ihnen von denen Türcken im Jahre 1715. abgenommen worden

XVII.

XVII. Die Republic Genua, in deren Gebiethe die besten Oerter. 1. Genua, die prächtige Haupt-Stadt am Ligustischen Meer, hat vor Zeiten mit Venedig blutige Kriege geführet. 2. Savona. 3. Noli. 4. Albenga. 5. Vintimiglia. 6. Rapello. 7. Sarzana. 8. Final, ein Schloß Marggrafschafft, und Haven, welche die Republique Genua Anno 1713. von Ihro Majestät dem Römischen Kayser erkaufft. 9. Porto Venere, Schloß und Haven.

XVIII. Die Republic Lucca, worinnen Lucca die Haupt-Stadt ist.

§ 3

In dem mittelsten Theile Italiens sind:

I. Das Groß-Herzogthum Florenz, Ital. La Toscana, worinnen 1) Florenz die Haupt- und Residenz-Stadt. 1) Arezzo. 3) Pisa, wo eine Universität ist. 4) Livorno, eine veste Handels-Stadt und Haven. 5) Siena, eine veste Stadt, deren Gebiethe Il Senese heisset. 6) Chiusi. 7) Pienza. Der jetzige Groß-Herzog ist seit 1737. Ihro Majestät, der Römische Kayser, Franciscus I. Herzog von Lothringen; gebohren den 8. Decemb. 1708. Zum Römischen Kayser erwählet 1745.

II. Das Päbstliche Gebiethe oder der Kirchen-Staat bestehet aus zehen Provinzen, welche sind:

(I.) Das Herzogthum Ferrara, worinnen 1. Ferrara die Haupt-Stadt. 2. Comacchio, eine veste Stadt, die An. 1708. von denen Kayserl. besetzet wurde, aber Anno 1725. im Martio wieder evacuirt worden.

(II.) Das Bononische Gebiethe, worinnen 1) Bologna oder Bononien, eine grosse Stadt hat eine Universität. 2. Fort Urbano, eine Vestung.

(III.) Romagna oder Romandiola, darinnen sind: Ravenna, eine Stadt, wo vor Zeiten die Exarchi oder Gouverneurs der Orientalischen Kayser residiret haben. 2. Rimini ein Städtgen.

(IV.) Das Herzogthum Urbino: darinnen 1. Urbino, die Haupt-Stadt. 2. Pesaro, eine Stadt. 3. Fano.

(V.) Die Marchia Anconitana, die Anconitanische Marck, worinnen sind: Ancona, die Haupt-Stadt. 2. Jesi. 3. Ascoli. 4. Fermo. 5. Macerata. 6. Loreto, ein vestes Städtgen, wo das wunderthätige Marien-Bild ist.

(VI.) In dem Herzogthum Spoleto sind: 1. Perugia, die Haupt-Stadt. Dieses Land hiesse vor Zeiten Umbria.

(VI.) In der Landschafft Sabina, ist Magliano die beste Stadt.

(VIII.) In der Campagna di Roma, lat. Campania Romana, sind merckwürdig: 1. Roma, Rom, die Haupt-Stadt des Päbstl. Gebiethes, und in ganz Italien. Sie war vor Zeiten eine Beherrscherin der ganzen Welt. 2. Castel Gandolfo, ein Lust-Schloß. 3. Ostia. 4. Terracina. 5. Veletri. 6. Tivoli. 7. Frascati. 8. Anagni. 9. Albano, sind kleine Städte. 10. Nettuno, ein Hayen. 11. Astura der Ort wo Cicero getödtet worden.

(IX.) Das Patrimonium Petri, darinnen 1. Viterbo, die Haupt-Stadt, 2. Orvieto, ein Vestung. 3. Toscanella, ein Städtgen. 4. Civita-Vechia, ein vester See-Hayen.

(X.) Das Herzogthum Castro, worinnen 1. Castro, ein Städtgen. 2. Montalto. 3. Ronciglione.

Ohne diese zehen Provinzen gehören dem Pabste



Landesbibliothek Mecklenburg-Vorpommern Günther Uecker
http://purl.uni-rostock.de/rosdok/ppn1748207032/phys_0141
DFG


Landesbibliothek Mecklenburg-Vorpommern Günther Uecker
http://purl.uni-rostock.de/rosdok/ppn1748207032/phys_0142
DFG

ste noch in Franckreich die Grafschafft Avignon, und in Neapoli das Erz-Bischoffthum Benevento.

(III.) Der Status Praesidii, oder die Vestungen in Groß-Herzogthum Florenz, so ehedessen allezeit Spanische Besatzungen gehabt, gehöret theils dem Könige Philippo V. in Spanien, theils dem König beeder Sicilien.

(I.) Dem Könige beeder Sicilien gehören 1) Orbitello. 2) Porto Hercole. 3) Porto S. Stephano. 4) das Städtgen Telamone.

(II.) Dem Könige Philippo V. gehöret Porto Longone, eine Vestung auf der Insul Elba.

IV. Das Fürstenthum Piombino, darinnen die Stadt Piombino.

* Hierzu gehöret die Insul Elba, doch ohne die Florentinische Vestung Porto Ferajo, und die Spanische Porto Longone.

V. Das Fürstenthum Farnese, ist das Stamm-Haus der verstorbenen Herzogen von Parma, gehöret aber jetzo dem Haus Oesterreich.

VI. Das Fürstenthum Palestrina, worinnen die Stadt Palestrina.

VII. Das Herzogthum Bracciano, worinnen Bracciano.

VIII. Das Herzogthum Meldola, worinnen Meldola.

IX. Das Fürstenthum Pagliano, worinnen Pagliano.

X. Die freye Republic St. Marino, zwischen Romandiola und Urbino gelegen.

§. 4.

Der unterste Theil von Italien.

Dieser begreiffet das Königreich Neapolis in sich,

sich, welches seit 1735. seinen eigenen König hat er ist ein Prinz von Spanien, Don Carlos, gebohren 1716. den 20. Jan.

Dieses Königreich hat vier Haupt-Theile. Diese sind:

I. Terra di Lavoro, welche drey Provinzen hat, als da ist:

1) Terra di Lavoro darinnen 1. Neapolis, die Haupt-Stadt des Königreiches, hat einen Haven. 2. Capua. 3. Aquino. 4. Fondi. 5. Nola, sind Städte. 6. Gaeta, eine Vestung und Haven. 7. Ischia eine Insul mit der Vestung gleiches Nahmens. 8 Vesuvius, ein Feuerspeyender Berg. 9. Buzzuolo.

2) Principatus citerior, darinnen Salerno die Haupt-Stadt. Amalfi und Policastro sind kleine Städte.

3) Principatus ulterior, worinnen 1. Conza, die Haupt-Stadt. 2. Benevento, Stadt und Erz-Bischoffthum gehöret dem Pabste. 3. Monte Foscolo.

II. Abruzzo hat drey Theile, welche sind:

1) Aprutium ulterius, worinnen L' Aquila die Haupt-Stadt. Adria. Civita di Penna.

2) Aprutium oder Abruzzo citerius: Darinnen Lanciano und Chieti.

3) Die Grafschafft Molise, worinnen das Schloß Molise.

III. Apulia, hat wiederum drey kleine Provinzen:

1) Capitanata, worinnen 1. Manfredonia, ein Schloß und Haven 2. Luceria, die Haupt-Stadt. 3. Monte di S. Angelo, eine Stadt auf einem Berge.

2) Ter-

2) Terra di Bari, worinnen 1. Bari, eine Vestung und Haven. 2. Barletta, eine Stadt. 3. Trani. 4. Conversano.

3) Terra di Otranto, worinnen Otranto eine veste Stadt. 2. Lecce, die Haupt-Stadt. 3. Brundisi, Stadt und Haven. 4. Gallipoli. 5. Taranto.

IV. Die Provinz Calabria, wird in drey Landschafften getheilet, welche sind:

1) Basilicata, worinnen Cirenza die Haupt-Stadt ist.

2) Calabria citerior, darinnen Cosenza die Haupt-Stadt.

Rosano ist eine kleine Stadt.

3) Calabria ulterior, worinnen 1. Cantazaro. 2. Squillace. 3. Eufemia. 4. Rhegio. 5. Crotone. 5. S. Severino.

§. 5.

Von denen Insuln bey Italien.

I. Sicilia, die grösseste ist ein Königreich, das jetzo dem Don Carlos, König beeder Sicilien gehöret, seit Anno 1735. Diese Insul hat drey Theile:

(I.) Val di Demona, worinnen 1. Messina die Haupt-Stadt des ganzen Königreiches Sicilien. 2. Milazzo, eine veste Stadt. 3. Catanea. 4. Der Feuer-speyende Berg Ætna.

(II.) Val di Noto, worinnen 1. Syracusa. 2. Noto. 3. Agosta. Städte. 4. Sperlinga eine Vestung.

(III.) Val di Mazara, worinnen 1. Palermo, eine grosse Stadt mit einem Haven. 2. Mazara, eine Stadt und Haven. 3. Tropano.

II. Sardinien, eine Insul und Königreich, so von

von dem Römischen Kayser, dem Herzog von Savoyen Anno 1720. überlassen worden. Darinnen sind, 1. Cagliari die Haupt-Stadt. 2. Bosa. 3. Algeri. 4. Terra nova, sind See-Häven.

III. Die Insul Corsica, da von der Gegend das Meer Mare Corsicum heisset, gehöret denen Genuesern. Hierinnen sind zu mercken, 1. Bastia, die Haupt Stadt, mit einem Haven. 2. Ajazzo, ein See-Haven. 3. Bonifacio, eine veste Stadt und Haven.

IX. Die Insul Malta, gehöret denen Johannitern oder Rhodiser-Rittern, die jetzo insgemein Maltheser-Ritter heissen. Die besten Oerter darauf sind: 1. Malta, ein Städtgen. 2. Valetta, die Haupt-Vestung, wo der Groß-Meister residiret. 3. Borgo S. Angelo, eine Vestung.

V. Die Insul Elva. Hierinnen sind unterschiedene Herrschafften: Dann

1) Porto Longone, eine Vestung, gehöret dem Könige Philippo V. in Spanien.

2) Porto Ferrajo, eine Vestung, gehöret dem Groß-Herzog von Florenz.

3) Das übrige besitzet ein Fürst von Piombino.

Unter den Italiänischen Münzen sind die Piastres und Scudi, davon dieser einer ungefehr zwey Gulden, jene aber, so aus Spanien kommen, 4. Gulden gelten. Paoli, gelten 10. einen Scudi. Die Venetianischen Zechinen, so etwas mehr als 4½. fl. kosten.



Landesbibliothek Mecklenburg-Vorpommern Günther Uecker
http://purl.uni-rostock.de/rosdok/ppn1748207032/phys_0148
DFG

Das XII. Capitel.

Von der Republique Schweitz.

§. 1.

DAs Schweitzer-Land, oder die Schweitz, Lat. Heluetia, Französisch La Suisse, hat den Namen von dem Canton Suitz, oder Schweitz.

2. Die Gränzen sind gegen Morgen Teutschland; gegen Abend Franckreich, insonderheit das Delphinat, und die Franche Comte; gegen Mittag, Italien, oder das Herzogthum Savoyen, Piemont, Mayland und das Venetianische Gebiete; und gegen Mitternacht Teutschland, sonderlich Elsaß und Schwaben.

3. Die Länge dieses Landes ist ohngefehr 60. teutsche Meilen; die Breite rechnet man auf 30. solcher Meilen, und den Um-Creiß auf 180. biß 200. teutsche Meilen.

4. Das Land ist voller Seen, Berge, und hat daher nicht durchgehends guten Acker-Bau, aber gute Vieh-Zucht. Die Schweitzer sind starck vom Leibe, beherzt im Kriege, unverdrossen zur Arbeit.

5. Dieses ansehnliche Land, so eine mächtige Republique formiret, wird eigentlich in drey Haupt-Theile eingetheilet. Dann es ist,

1. Die Schweitzerische Eydgenossenschafft, Lat. Respublica Helvetiorum, welche aus dreyzehen Eydgenossenschafften bestehet, die von denen Franzosen und Italiänern Cantons, von denen Latei-

Lateinern Pagi Civitates oder Societates genennet werden. Jeder Canton formiret eine besondere Republique, welche vor sich ihre Freyheit hat. Der Schweitzer-Bund hat sich bereits An. 1308. angefangen.

II. Die Unterthanen der Eydgenossen, Lat. Subditi Helveticorum.

III. Die Bundes-Genossen der Schweitzer, Lat. Socii Helveticorum.

In diesen Ländern ist theils die Reformirte, theils Catholische Religion beliebet worden. Sie werden auf der Charten vorgestellet, deren Titul ist: Novissima Fœderatorum Helvetiorum Tabula.

§ 2

Von denen Cantons oder XIII. Oertern der Eydgenossenschafft.

Diese wollen wir nacheinander in der Ordnung erzählen, wie ihre Gesandten auf denen Tag-Satzungen Sitz und Stimme haben. Demnach ist,

I. Der Canton Zürich, welcher gegen Norden leget, und reformirter Religion ist. Die besten Oerter sind: 1) Zürch, die Volck-reiche Haupt-Stadt. 2) Kayserstuhl eine Stadt. 3) Kyburg, ein Schloß. 2) Eglisau, eine Stadt. * Dieser Canton ist Anno 1351. in den Bund getretten.

II. Der Canton Bern, ist der grösseste unter allen, reformirter Religion, und Anno 1352. zum Schweitzerischen Bund getretten. Darinnen sind; 1) Bern, die Haupt-Stadt. 2) Aarburg, ein Städtgen an der Aar. 3) Lausanne, an Genffer See, eine Stadt. 4) Yverdon, eine Stadt am Neuburger See.

III. Der

III. Der Canton Lucern, ist Römisch-Catholischer Religion, und Anno 1332. in den Schweitzer-Bund getretten. Er ist unter denen Catholischen der ansehnlichste Canton. Die besten Oerter sind:

1) Lucern, die Haupt-Stadt am Lucerner-See. Hier pfleget sich der Päbstliche Nuntius aufzuhalten.

2) Sempach, ein Städtgen.

3) Ohnweit diesem Orte ist der Pilatus-Berg, Francmont, mit einem See.

IV. Der Canton Uri, zwischen Graubündten, Schweitz und Unterwalden, ist Römisch-Catholischer Religion. Anno 1307. hat sich in diesem Canton Wilhelm Tell zu erst dem Land-Voigt Geißlern widersetzet, darauf Anno 1308. und 1315. die vier Wald-Städte, Schweitz, Uri, Unterwalden und Lucern, zu Beschützung ihrer Freyheit einen ewigen Bund gemachet. Der beste Ort darinnen ist.

Altdorf, ein wohl angebauter Flecken, mit schönen Häusern.

V. Der Canton Schwitz, oder Schweitz, ist Römisch-Catholischer Religion, und An. 1308. auch 1315. mit in den Bund getretten.

Schvveitz, ein ansehnlicher Flecken, ist der Haupt-Ort des Cantons, und giebt der ganzen Republique Schweitz den Namen.

VI. Der Canton Unterwalden, ist An. 1308. und 1315. mit Schweitz und Uri in den Bund getretten. Er ist Römisch-Catholisch.

1) Stantz, ist der Haupt-Flecken dieses Cantons.

2) Sarnen ein Flecken.

VII. Der Canton Zug, liegt zwischen Zürch, Lucern, Schweitz und Unterwalden, ist Römisch-Catholisch, und Anno 1352. zu dem Schweitzer-Bunde getretten. *Der Haupt-Ort ist Zug, eine Stadt.

VIII. Der Canton Glaris, ist An. 1352. in den Schweitzer-Bund getretten. Die Einwohner sind theils reformirter, theils Römisch-Catholischer Religion. *Der Haupt-Flecken ist Glaris.

Diese 8. Cantons werden die acht alte Oerter genennet. Ohne Bern heissen sie die VII. alte Oerter.

IX. Der Canton Basel, ist der reformirten Religion, und erst Anno 1501. in den Schweitzer-Bund getretten. Dieser Canton gränzet an Elsaß, liegt über Solothurn. Die besten Oerter darinnen sind:

1) Basel, die grosse Haupt-Stadt am Rheinstrohm, hat eine Universität.

2) Lichtal oder Liechstal, eine Stadt

3) Augst, ein Dorff und Paß, war der Römer Gränz-Stadt gegen Teutschland

X. Der Canton Friburg oder Freyburg, ist Römisch-Catholischer Religion, und Anno 1481. in den Schweitzer-Bund getretten. Er ist mehrentheils von dem Canton Bern umgeben. * Der Haupt-Platz ist Friburg, oder Freyburg, eine ansehnliche Stadt.

XI. Der Canton Solothurn, ist An. 1481. in den Schweitzer-Bund getretten. Die Religion ist hierinnen Römisch-Catholisch.

*Solothurn, ist die Haupt-Stadt, ein uhr-alter Ort. Hierinnen hat der Französische Abgesandte seinen beständigen Sitz.

XII. Der

XII. Der Canton Schaffhausen, liegt über dem Canton Zürch, ist der reformirten Religion zugethan, und An. 1501. in den Schweitzer-Bund kommen. Die besten Oerter darinnen sind:

1) Schaffhausen, eine schöne Stadt am Rheinstrohm, ist der Haupt-Ort.

2) Neukirchen, ein Städtgen und Herrschafft.

XIII. Der Canton Appenzell, ist erst An. 1513. in den Schweitzer-Bund getretten. Die Einwohner sind theils der Reformirten, theils Catholischen Religion zugethan.

*Appenzell, ist der Haupt-Flecken dieses Cantons.

Diese XIII. Cantons oder vereinigte Republiquen, heissen die Eydgenossenschafft.

§ 3.

Von denen Unterthanen der Eydgenossenschafft.

1. Die Grafschafft Baden, zwischen Zürch, Basel und Bern, gehöret den acht alten Orten: Darinnen sind 1) die Stadt Baden, so wegen der Bäder berühmt. An. 1714. ist hier zwischen dem Römischen Kayser, und der Cron Franckreich der Friede geschlossen worden. Seit Anno 1712. haben Zürch und Bern sich diesen Ort vindiciret 2) Zurzach, eine Stadt dem Bischoff zu Costnitz gehörig, doch haben Zürch und Bern seit 1712. die hohe Landes-Gerechtigkeit. 3) Clingenau, eine dem Bischoff von Costnitz gehörige Stadt, darüber Zürch und Bern die Hoheit haben. 4) Kayser-Stuhl, eine Stadt dem Bischoff zu Costnitz gehörig. Darüber hatten sonst die acht alten Orte die

Hoheit, welche aber sich Zürch und Bern Anno 1712. in den innerlichen Troublen mehrentheils allein vindiciret haben. * Diese Gegend heisset Ergow oder Argow.

II. Die Frey-Aemter oder alte Grafschafft Rore, worinnen die Städte:

1) Bremgarten. 2) Mellingen. 3) Vilmergen ein Flecken. Sie gehörte sonst den sieben alten Orten, Zürch, Lucern, Uri, Schweitz, Unterwalden, Zug und Glaris, aber An. 1712. in dem Frieden zu Arau ist auch der Canton Bern mit zur Gemeinschafftl. Regierung genommen worden.

III. Die Landschafft Turgovv, gegen dem Boden-See, worinnen die Städte: 1) Arbon. 2) Bischoff-Zell. 3) Diesenhofen. 4) Frauenfeld, die Haupt-Stadt. Das Land gehöret jetzo denen acht alten Orten, welche auch über die Costnitzische Oerter Arbon und Bischoffs-Zell die Hoheit exerciren.

IV. Das Reinthal, oder die Grafschafft Reineck am Rhein, wo dieser Fluß in den Boden-See fliesset. Darinnen sind die Städtgen; 1) Altstädten und 2) Rheineck. Die Regierung darinnen haben die Cantons Zürch, Bern, Lucern, Uri, Schweitz, Unterwalden, Zug, Glaris und Appenzell.

V. Die Grafschafft Sargans, zwischen Glaris und Graubündten, darinnen sind 1) Sargans ist die Haupt-Stadt. 2) Wallenstadt, ein Städtgen. Diese gehöret jetzo denen acht alten Orten, seit An. 1712. ist Bern zur Mit-Regierung genommen worden.

VI. Das Land Gaster, worinnen das Städtgen Utznach, welches vordessen eine eigene Grafschafft

schafft gewesen, gehöret den Canton Schweitz und Glaris, über welchen es lieget.

VII. Die Grafschafft Werdenberg, worinnen das Städtgen Werdenberg, gehöret dem Canton Glaris.

VIII. Gegen Franckreich zu sind vier Vogteyen, welche denen beyden Cantons Bern und Freyburg gehören, welche die Landvögte Wechselsweise setzen. 1) Murten, Stadt und Schloß. 2) Granfee Stadt und Schloß. 3) Orben oder Chalans. 4) Schwarzenburg.

IX. Die vier Italiänische Vogteyen, 1) Lugano. 2) Locarno. 3) Mendrisio, und 4) Val Magia, gehören seit An. 1512. denen zwölff Cantons, Zürch, Bern, Lucern, Uri, Schweitz, Unterwalden, Zug, Glaris, Basel, Freyburg, Solothurn, Schaffhausen.

X. Drey Land-Vogtheyen, gegen Italien, nemlich, 1) Bellenz. 2) Val Brenna. 3) Riviera, gehören denen Cantons Schweitz und Unterwalden.

XI. Auf gewisse Masse sind auch folgende Oerter Schweitzerische Unterthanen:

1) Arau, eine Stadt dem Canton Bern gehörig, wo offt die Tag-Satzungen gehalten werden, liegt an der Aar zwischen Solothurn und Zürch.

2) Zopfingen, oder Zoffingen, ein Städtgen der Gegend, gehöret dem Canton Bern.

3) Brück, am Flusse Aar, gehöret dem Canton Bern.

4) Stein, eine Stadt am Rhein, wo Zürch die geist- und weltliche Jurisdiction hat, am Canton Schaffhausen gelegen.

5) Diesenhofen, eine Stadt ohnweit Stein,

hat Zürch und Schaffhausen zu Schutz-Herrn. Sie liegt in Thurgau.

6) Winterthur, im Canton Zürch, stehet unter dieses Cantons Schutz.

7) Rappersweil, oder Rappersvvyl, eine Stadt am Zürcher-See, gehörete vordessen Uri, Schweitz, Unterwalden und Glaris, ist An. 1712. denen Cantons Zürch und Bern cediret worden, doch hat Glaris seine Gerechtigkeiten noch daselbst.

8) Bersau, ein freyer Flecken, darüber die Cantons Uri, Schweitz, Unterwalden und Zug, die Schutz-Gerechtigkeit haben.

9) Bischoffs-Zell, eine Stadt in Turgau, worinnen der Bischoff zu Costnitz die niedere Gerichte, der Canton Zürch aber die Hoheit in geistlichen Dingen hat, was die Reformirte angehet. Sie liegt im Thurgau.

§. 4.
Von denen Schweitzerischen Bundes-Genossen.

Diese sind nachfolgende kleine Staaten:

1. Das Graubünder-Land, oder Graubündten, Lat. Respublica Grisonum, hat 3. Theile. Dann es ist,

1) Der Graue Bund, oder Ober-Ligue, wo Ilantz die Haupt-Stadt ist. 18. Gemeinden sind Römisch-Catholisch, und 10. Reformirter Religion.

2) Der Bund des GOttes Hauses, Fœdus Domus Dei, darinnen die Haupt-Stadt Chur ist. Der Bischoff in Chur ist ein Stand des Heil. Römischen Reiches. Die Religion ist mehrentheils reformirt.

3) Der Bund der zehen Gerichte, hat mehrentheils

rentheils reformirte Einwohner. * Der beste Ort heisset Meyenfeld, liegt nach Appenzell zu.

Diese Republique hat drey kleine Länder zu Unterthanen, als

(1) Die Grafschafft Chiavenne oder Clavenne, worinnen die Stadt Clavenna oder Cleue. Plurs, ein Flecken, ist An. 1618. den 25. Augusti, durch einen Berg-Fall gänzlich bedecket worden.

(2) Das Land Veltelin oder Valtelin, worinnen guter Wein wächset. Die Haupt-Stadt ist Morbegno.

(3) Die Grafschafft Bormio, oder Worms, worinnen Bormio oder Worms die Haupt-Stadt ist.

II. Das Walliser-Land, unter dem Canton Bern gelegen, ist voller Gebürge. Die besten Oerter darinnen sind 1) Sitten, Franz. Sion, Lat. Sedenum, die Haupt-Stadt. 2) St. Morice, ein vestes Schloß und Paß.

III. Die Stadt und das Ländgen Biel, ist An 1547. in den Schweitzerischen Bund genommen worden. Es liegt unter dem Stifft Basel, zwischen Solothurn und Neufchastel.

IV. Das Fürstenthum Neufchastel oder Neuenburg, gehöret dem Könige von Preussen. Darinnen sind 1) die Stadt Neuenburg, Neufchastel, am Neuenburger-See, über dem Canton Frieburg. 2) Valangin, eine Herrschafft und Städtgen.

V. Die Stadt Geneve, oder Genff, eine freye Republique, reformirter Religion, hat eine berühmte Academie. Sie ist An. 1535. mit Zürch und Bern in den Bund getretten. Ihr Gebiethe liegt am Genffer-See, unter dem Canton Bern.

VI. Die Stadt St. Gall, liegt zwischen dem Canton Appenzell, und dem Boden-See, ist An. 1454. in den Bund getretten.

VII. Der Abt von St. Gallen, dessen Residenz die Stadt Weil ist, hat An. 1454. auch den Schweitzerischen Bund angenommen. Ihm gehöret die Grafschafft Toggenburg, oder Tockenburg, mit welcher er in grossen Streit verfallen, und deswegen mit den Cantons Zürch und Bern vieles zu thun gehabt.

VIII. Die Stadt Mühlhausen, ist eine freye Reichs-Stadt im Sundgau, hat sich An. 1533. in des Schweitzerischen Bundes Schutz begeben.

IX. Rotweil, eine freye Reichs-Stadt in Schwaben, ist An. 1519. in den Schweitzerischen Bund gekommen, aber An. 1632. daraus entlassen worden.

X. Die vier Oesterreichische Wald-Städte. 1. Waldshut. 2. Lauffenburg. 3. Seckingen. 4. Rheinfelden.

Die Müntzen kommen mit dem Teutschen Geld in vielen überein. wie dann auch Französisch- und Lothringisch, auch Venetianisch- und Savoysches Geld, nachdem es angränzet, darinn gangbar. Es hat zwar seine eigene Münzen, welche aber nicht in allen Cantons, von einerley Werth. Die meisten Scheide-Münzen sind sehr ringhaltig, worunter die Schillinge, Kreutzer, Plapperte à 3. Kreutzer, und Rappen à ½. Kreutzer zu rechnen.

Das

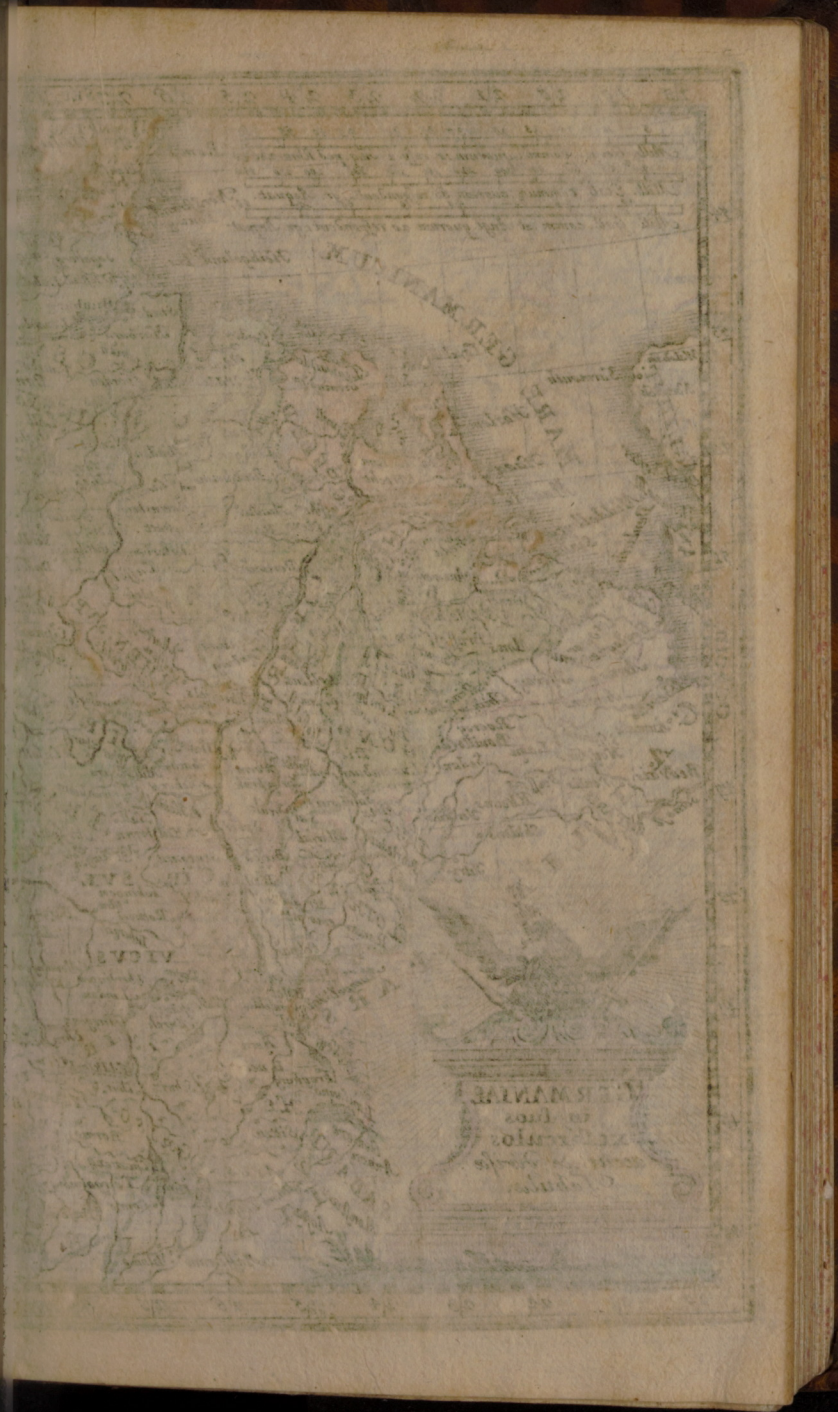

Landesbibliothek Mecklenburg-Vorpommern Günther Uecker
http://purl.uni-rostock.de/rosdok/ppn1748207032/phys_0160
DFG



Landesbibliothek Mecklenburg-Vorpommern Günther Uecker
http://purl.uni-rostock.de/rosdok/ppn1748207032/phys_0161
DFG



Landesbibliothek Mecklenburg-Vorpommern Günther Uecker
http://purl.uni-rostock.de/rosdok/ppn1748207032/phys_0162
DFG

Landesbibliothek Mecklenburg-Vorpommern Günther Uecker
http://purl.uni-rostock.de/rosdok/ppn1748207032/phys_0163
DFG



Landesbibliothek Mecklenburg-Vorpommern Günther Uecker
http://purl.uni-rostock.de/rosdok/ppn1748207032/phys_0164
DFG

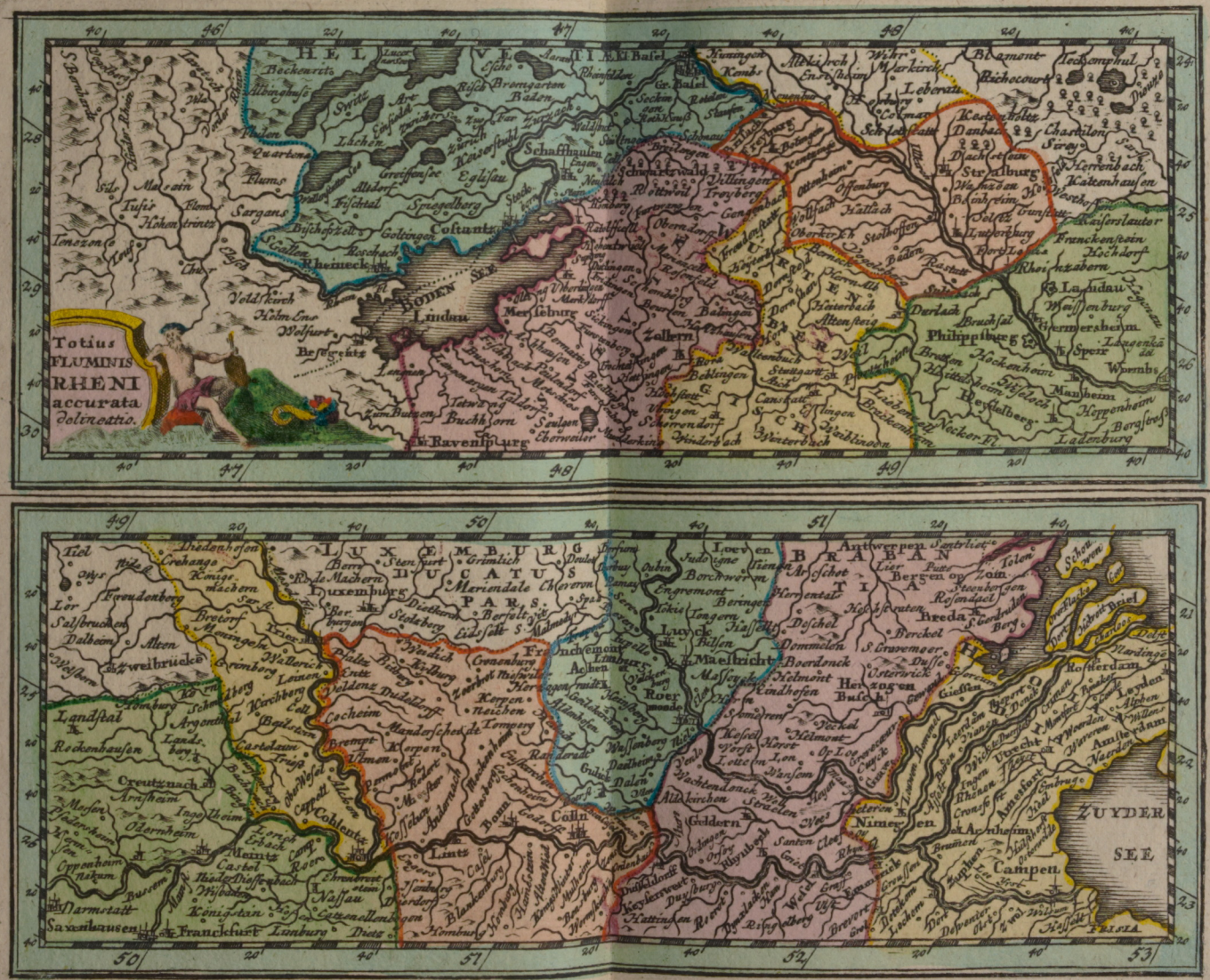

Landesbibliothek
Mecklenburg-Vorpommern
Günther Uecker
http://purl.uni-rostock.de
/rosdok/ppn1748207032/phys_0167
DFG

Das XIII. Capitel.
Von Teutschland.
Lat.
GERMANIA.

§. 1.

1. Dieses Volckreiche Land hat zu Gränzen gegen Morgen Pohlen und Ungarn, gegen Abend Franckreich und die Niederlande, gegen Mittag, die Schweitz und Italien, und gegen Mitternacht die Nord- oder Ost-See.

2. Die Länge von Franckreich biß an Pohlen wird auf 200. Teutsche Meilen, die Breite von Mittag gegen Mitternacht auf 150. Teutsche Meilen, der Um-Creiß auf 600. Teutsche Meilen gerechnet.

3. Das Land hat überflüßiges Getrayde, gute Berg-Wercke, Wein, Holz, viel Bäder, Saur- und Gesund-Brunnen, Wälder, und einen grossen Vorrath an allerley Victualien.

4. Die Einwohner sind arbeitsam, lieben die Studia, und beweisen im Krieg grosse Tapfferkeit.

5. Die Religion ist seit dem zu Münster und Osnabrück, An. 1648. geschlossenen Frieden, welcher insgemein der Westphälische genennet wird, dreyerley: 1) Die Römisch-Catholische; 2) die Evangelisch-Lutherische; 3) Reformirte, welche zwey letztere Protestirende genennet werden.

6. Die vornehmsten Flüsse dieses Landes sind. 1) die Donau. 2) der Rhein. 3) der Mayn. 4) die Weser. 5) die Elbe. 6) die Oder.

7. Die Stände dieses Reiches sind entweder Weltliche oder Geistliche. Die weltliche Stände sind die 9. Churfürsten, die Herzoge, Land- und Marggrafen, die Fürsten, Grafen, Freyherren, Herren, Ritter, und unmittelbare freye Reichs-Städte. Die Geistliche Stände sind die Ertz-Bischöffe, Bischöffe, Prälaten, Aebte, Aebtißinen. Das Haupt des H. R. Reiches ist der Römische Kayser, und diesesmal Franciscus I. Herzog von Lothringen, gebohren den 8. Decemb. An. 1708. Groß-Herzog von Toscana, seit 1737. zum Römischen Kayser erwählt den 13. Sept. 1745. gecrönet den 4. Octob.

8. Das Heil. Römische Reich Teutscher Nation hat Kayser Maximilianus Anno 1512. in zehen Creise eingetheilet, welche dem Range und beliebten Ordnung nach waren. 1) Der Oesterreichische Creiß. 2) Der Burgundische Creiß. 3) Der Bayerische Creiß. 4) Der Nieder-Rheinische oder Chur-Rheinische Creiß. 5) Der Ober-Sächsische Creiß. 6) Der Fränckische Creiß. 7) Der Schwäbische Creiß. 8) Der Ober-Rheinische Creiß. 9) Der Westphälische Creiß. 10) Der Nieder-Sächsische Creiß. * Von diesem ist der Burgundische Creiß, nemlich die Franche-Comte mit denen Niederlanden abgerissen, davon das erste bey Franckreich, das andere im X. Capitel beschrieben, zu sehen. Wir wollen die andern neun Creise in dieser Geographischen Ordnung beschreiben.

§. 2.

§. 2.

Der Oesterreichische Creiß, Lat, Circulus Austriacus.

Zu diesem gehören:

I. Das Erz-Herzogthum Oesterreich, gehöret Ihro Majestät der Römischen Käyserin, welche zugleich Königin von Ungarn und Böhmen, und Erz-Herzogin von Oesterreich: als Erbin der gesammten Oesterreichischen Erb-Lande nach Absterben, Ihres Herrn Vatters Caroli VI. höchst-seeligen Andenckens, 1740. den 20. Octobr. Selbige ist gebohren den 13. May 1717. welches getheilet wird in Ober- und Nieder-Oesterreich.

1) Ober-Oesterreich, worinnen die Städte Linz, Ens, Steyer, Welß, Efferdingen, Gemünd.

2) Nieder-Oesterreich, worinnen 1. Wien, die Haupt- und Residenz-Stadt des Römischen Kayfers an der Donau gelegen, ist trefflich bevestiget, und hat grosse Vorstädte. 2. Neustadt, oder die Wienerische Neustadt, ist eine Vestung. 3. Laxenburg. 4. Ebersdorff und 5. Schonbrunn, sind Lust-Häuser. 6. Kloster-Neuburg, ist der Ort, wo die Kayserliche Hofstatt ihre Andacht zu halten pfleget. 7. Krems, eine Stadt 8. Baden, ein Städtgen, da warme Bäder sind. 9. Stahrenberg, ein Schloß und Stamm-Haus der Grafen von Stahrenberg. 10. Weitra eine Herrschafft.

II. Steyermarck, wird getheilet in

1) Ober-Steyern worinnen die Städte Judenburg, Seccau und Marienzell, ein Kloster.

2) Nieder-Steyern, darinnen sind die Oerter;

1. Gratz

1. Grätz, die Haupt-Stadt mit einem vesten Berg-Schlosse. 2. Rackelburg, eine Vestung. 3. Czackenthurn, eine Vestung. 4. Eggenberg. 5. die Grafschafft Cilley.

III. Das Herzogthum Kärndten, worinnen 1) Klagenfurt, die Haupt-Stadt. 2) Gurck, eine Stadt. 3) S. Veit. 4) S. Andreæ. 5) Sonneck, eine Herrschafft. 6) die Grafschafft Ortenburg. 7) dem Bischoff zu Bamberg gehören: Villach, Wolffsberg, S. Leonhard, Feld-Kirchen.

* Dieses Herzogthum gehöret mit dem Herzogthum Steyermarck dem Haus Oesterreich.

IV. Das Herzogthum Crain, worinnen zu mercken:

(I.) Crain an sich selber, worinnen 1. Laubach, die Haupt-Stadt. 2. Crainburg. 3. Auersberg. 4. der Cmizer-See, in welchem in einem Jahre Korn-Erndte, Fischfang und Jagten des Wildes können gehalten werden.

(I.) Die Windisch Marck, worinnen Merling und Rudolphs-Werth.

(III.) Die gefürstete Grafschafft Görz, worinnen die Haupt-Stadt Görz zu sehen.

(IV.) Die gefürstete Grafschafft Gradisca, gehöret dem Fürsten von Eggenberg.

* Die Städte Aquileia, Trieste und S. Veit am Flaum, gehören auch dem Hause Oesterreich, wie bereits in der Beschreibung von Italien erinnert worden.

(V.) Die gefürstete Grafschafft Tyrol, gehöret ebenfalls Oesterreich, darinnen sind: 1. Inspruck, die Haupt-Stadt. 2. Ambras, ein Lust-Schloß, wo die herrliche Kayserl. Raritäten-Kammer ist. 3. Kufstein, eine veste Stadt und

Schloß

Schloß Gerolzegg. 4. Tyrol, ein Schloß, davon das Land den Nahmen hat. 5. Hall, eine Stadt, wo viel Saltz gemachet wird. 6. Meran, ist vorzeiten die Haupt-Stadt gewesen. 7. Brenner, ein hoher Berg. 8. der Zirlberg oder S. Martins-Wand, ein Berg darauf sich Kayser Maximilianus I. Anno 1492. verstiegen. 9. Ehrenberg, ein Schloß und Paß.

(IV.) Das Bischoffthum Brixen, worinnen die Stadt Brixen.

(VII.) Das Bischoffthum Trient, oder Trento, worinnen die Stadt Trident zu mercken.

(VIII.) Einige rechnen auch zu diesem Creise diejenige Länder, welche das Haus Oesterreich in Schwaben hat, die wir aber an gehörigen Orte bemercken wollen.

§. 3.

Der Bayerische Creiß, Lat. Circulus Bauaricus.

Darzu gehören:

I. Das Herzogthum Bayern, welches in Ober- und Nieder-Bayern getheilet wird. Es besitzet selbiges, Carl Maximilian, seit 1745. den 21. Jan. ist gebohren den 28. Mertz 1727. Er ist zugleich Chur-Fürst, und Ertz-Truchses des Heil. Röm. Reichs. Die besten Oerter darinnen sind:

1) München, die Haupt-Stadt des ganzen Churfürstenthums Bayern, und Residenz des Churfürsten, mit einem schönen Schlosse.

2) Ingolstadt, eine veste Stadt und Universität. 3) Burghausen. 4) Straubingen. 5) Lands-

Landsberg. 6) Landau. 7) Friedberg. 8) Dingelfingen. 9) Braunau. 10) Mosburg. 11) Wasserburg. 12) Neu-Oettingen. 13) Stadt am Hof bey Regenspurg, sind Städte.

II. Die Obere Pfalz gehöret auch dem Chur-Fürsten von Bayern, darinnen sind: Amberg die Haupt-Stadt. 2. Neumarck. 3. Cham, Städte. 4. Rotenberg, war eine Berg-Vestung, die An. 1703. demoliret worden, der Zeit aber wieder erbauet und bevestiget.

III. Land-Grafschafft Leuchtenberg, gehöret ebenfalls dem Chur-Fürsten von Bayern. Darinnen sind: Leuchtenberg, das Schloß, von welchem das Ländgen den Nahmen hat. 2. Pfreimbt, die Haupt-Stadt. 3. Nabburg ein Städtgen. 4. Trausnitz, ein Schloß.

IV. Das Fürstenthum Sultzbach, gehöret dem Pfalz-Grafen zu Sultzbach. Darinnen sind: 1. Sultzbach, Stadt und Schloß. 2. Weida oder Weiden, eine kleine Stadt.

V. Das Herzogthum Neuburg, gehöret dem Chur-Fürsten zu Pfalz. Darinnen sind; 1. Neuburg, die Haupt-Stadt mit einem Schlosse. 2. Laugingen oder Lauingen, Stadt und Schloß an der Donau. 3. Gundelfingen, Stadt und Schloß. 4. Kaysersheim, ein Closter, dessen Abt ein immediater Reichs-Stand ist.

VI. Die gefürsterte Grafschafft Sternstein, gehöret dem Fürsten von Lobkowitz. Darinnen ist Neustädtel, eine kleine Stadt, die sonst zu Böhmen gehöret hat.

VII. Die immediate Grafschafft Ortenburg, ohnweit Passau, gehöret dem Graf von Ortenburg. Darinnen ist Ortenburg, ein Flecken und

und Schloß. Diese Grafschafft muß mit Ortenburg in Kärndten nicht confundiret werden.

VIII. Die Grafschafft Hohen-Waldeck, darinnen ist Hohen-Waldeck, ein Berg-Schloß. Es gehören etliche Dörffer gegen Tyrol darzu. Sie gehöret denen Freyherren von Maxelrain.

IX. Die Herrschafft Maxelrain, worinnen das Schloß Maxelrain, gehöret denen Freyherren von Maxelrain und Hohen-Waldeck.

X. Die Herrschafft Breiteneck, gehörte denen Grafen von Tilly, so aber An. 1724. nach Absterben des letzten, von dieser Linie, dem Chur-Fürsten von Bayern gänzlich heimgefallen.

XI. Die Herrschafft Sultzbürg und Pyrbaum, ist ebenfalls nach Absterben der Grafen von Wolffstein, Bayern heimgefallen.

XII. Die freye Reichs-Stadt Regenspurg, an der Donau, worinnen seit anno 1662. ein grosser Reichs-Tag biß 1741. gehalten worden. Dieses sind die weltlichen Stände dieses Creises.

* Nun folgen auch die geistlichen Stände, welche Römisch-Catholischer Religion sind.

XIII. Das Ertz-Bischofthum Saltzburg, dessen Ertz-Bischoff einer von den vornehmsten Ständen des Heil. Römischen Reichs ist. Hierinnen sind: 1. Saltzburg die Haupt-Stadt, wo der Ertz-Bischoff in einem prächtigen Schlosse residiret. 2.) Lauffen eine Stadt. 3.) Tittmonnina. 4.) Hallein. 5.) Radstadt, sind kleine Städte.

* Ohne diese Oerter gehören zu diesem Ertz-Stifft, die Städte Friesach und Sr. Andreæ, nebst andern Oertern in Kärnthen.

XIV. Das Bischofthum Freysingen, worinn

innen 1.) die Haupt- und Residenz-Stadt Freysingen. 2.) die Grafschafft Werdenfels, an denen Tyrolischen Gränzen, worinnen das Schloß Werdenfels und Städtgen Partenkirchen.

XV. Das Bischoffthum Regenspurg, liegt um die Stadt Regenspurg herum. Der Bischoff hat in der Stadt Regenspurg viel Revenuen. Ausserhalb sind diese Schlösser 1. Bertenstein. 2. Werth, dabey auch ein Dorff, nebst noch andern Dörffern und Gütern.

XVI. Das Bischoffthum Passau, hat seinen eigenen Bischoff. 1.) die Haupt-Stadt ist Passau, welche drey Theile hat, Passau, Ihn- und Illstadt, das dabey liegende Berg-Schloß, Ober-Haus genannt, ist veste. An. 1552. den 2. Aug. hat Kayser Carolus V. mit denen protestirenden Reichs-Ständen den Passauischen Vertrag aufgerichtet. 2.) Obernberg, eine Stadt und Schloß.

XVII. Die gefürstete Probstey Berchtolsgaden, liegt neben dem Ertz-Bischoffthum Saltzburg. Sie ist Augustiner-Ordens. Der Haupt-Flecken ist Berchtolsgaden.

XVIII. In der Stadt Regenspurg sind ohne dem Bischoff von Regenspurg noch drey immediate Reichs-Stände, die alle ihren Matricular-Auffschlag haben, als

1.) Der Abt in den Closter S. Emeran, oder Aimeran.

2.) Die Aebtißin des Closters Ober-Münster.

3.) Die Aebtißin zu Nieder-Münster.

Dieser ganze Creiß ist der Römisch-Catholischen Religion zugethan.

§ 4.

§. 4.
Von dem Fränckischen Creiß.
Lat.
De Circulo Franconico.

Zu diesem werden gerechnet

I. Das Marggrafthum Bayreuth, das seinen eigenen Fürsten oder Marggrafen hat, und dermalen Friedrich, gebohren den 10. May 1711. succ. 1735. den 17. May. Die besten Oerter darinnen sind: 1) Bayreuth, die Haupt- und Residentz-Staat, mit einem Schlosse.

2) Culmbach, eine Stadt, dabey 3) die Vestung Plassenburg. 4) Wohnsiedel, 5) Cronach. 6) Hof. 7) Weissenstadt. 8) Neustadt, sind Städte. 9) Erlang eine Stadt, so auch Christian-Erlang heisset, seit An. 1743. ist eine Universität alda errichtet. 10) Thurnau ein Flecken den Grafen von Giech.

II. Das Marggrafthum Anspach, oder Onolzbach, hat auch seinen eigenen Marggrafen, Carl Wilhelm Friedrich, gebohren den 12. May 1712. succ. 1729. den 12. May. Die merckwürdigsten Oerter sind:

1. Anspach, die Haupt- und Residenz-Stadt.

2) Schwabach, eine Stadt. 3) Heilsbrunn, ehedessen ein Closter, nun eine Evangelisch-Lutherische Schule. 4) Wiltzburg, eine Berg-Vestung, über der Reichs-Stadt Weissenburg.

III. Das Herzogthum Coburg, gehöret denen Herzogen von Saalfeld, Christian Ernst, gebohren den 18. Aug. 1683. und Frantz Josias, gebohren den 25. Sept. 1697. darinn sind 1) Coburg, die Haupt-Stadt, hat das Schloß Ehrenburg, ein Gymnasium illustre, und ausserhalb der Stadt ist die Berg-Vestung. 2.) Römhild, ein Städt-

gen und Schloß. 3) Sonnenberg, ein Städtgen und Amt, gehört nach Meinungen. 4) Neustadt an der Krempe oder Heide, ist noch gemeinschäfftlich bey Coburg und Meinungen.

* Dem Herzoge zu Sachsen-Hildburghausen, Ernst Friedrich, gebohren den 17. Decem. 1704. succ. den 16. Dec. 1728. gehören hierinnen:

(1) Hildburghausen, eine Stadt und Fürstliches Residenz-Schloß.

(2) Heldburg, ein Städtgen und Berg-Schloß.

(3) Eißfeld, oder Eßfeld, ein Städtgen und Schloß.

(4) Königsberg oder Künsberg, eine Stadt und Berg-Schloß.

IV. Die gefürsterte Gratschafft Henneberg, ist seit dem Tode des letztern Fürsten von Henneberg, anno 1583. sehr zertheilet worden. Dann

1) Denen Herzogen zu Sachsen-Meinungen, aus dem Hause Gotha, Friderich Wilhelm, gebohren den 26. Febr. 1679. Anton Ulrich, gebohren den 22. Oct. 1687. und Carl Friedrich, gebohren den 18. Jul. 1712. gehören 1. Meinungen, Stadt und Schloß. 2. Masfeld, Schloß und Amt, wobey die Rudera des Stamm-Hauses Henneberg. 3. Wasungen, eine Stadt. und 4. Saltzungen, eine Stadt, wo Saltz-Wercke sind.

2) Dem Chur-Fürsten von Sachsen gehören die zwey Städte Schleusingen und Sula, auch das Schloß und Amt Kühndorff, Amt Benshausen.

3) Dem Herzog zu Sachsen-Weymar gehöret seit Absterben des Herzoglich-Eisenachischen Hauses Kalten-Nordtheim, Schloß und Amt, und das Städtgen Ostheim vor der Röhn.

4. Ilmenau eine Stadt, die aber in Thüringen

gen lieget, und Berg-Wercke hat, gehöret davon dem Herzog zu Sachsen-Weymar.

5) Dem Land-Grafen zu Hessel-Cassel, gehöret die Stadt Schmalkalden, wo das Schloß Wilhelmsburg.

V. Das Fürstenthum Schwarzenberg, worinnen 1. Schwarzenberg ein Berg-Schloß. 2. Marckbreit, ein Flecken. 3. Scheinfelden ein Städtgen. 4. Seinsheim, Schloß, Dorff und Herrschafft.

VI. Die Grafschafft Castell, hat ihre eigene Grafen. Die Residenzen derselben sind: 1. Castell. 2. Remlingen. 3. Rüdenhausen.

VII. Die Grafschafft Wertheim, worinnen 1. Wertheim, Stadt und Schloß, gehöret dem Fürsten und Grafen von Löwenstein. 2. die Stadt Freudenberg gehöret dem Bischoff zu Würtzburg.

VIII. Die Grafschafft Löwenstein, an denen Schwäbischen Gränzen, worinnen 1. das Stamm-Schloß Löwenstein. 2. die Stadt Absatt. Diese Grafschafft gehöret theils denen Fürsten von Löwenstein-Wertheim-Rochefort, welche ihren Fürsten-Stand Anno 1711. erlanget, und auch Rochefort im Luxemburgischen und Virneburg in der Eifel besitzen; theils denen Grafen von Löwenstein-Wertheim-Virneburg.

IX. Die Grafschafft Hohen-Lohe, darinnen sind die besten Oerter:

1) Oeringen, Stadt und Residenz-Schloß. 2) Neuenstein, Stadt und Schloß. 3) Waldenburg, Stadt und Schloß. 4) Weickersheim, Stadt und Schloß. 5) Kirchberg, Stadt und Schloß. 6) Ingelfingen, Stadt und Schloß. 7) Schillings-Fürst, ein Berg-Schloß. 8) Pfedelbach, Flecken und Schloß. 9) Sindringen, ein

Städtgen. * Die Grafen von Hohenlohe in Langenburg, und Oeringen haben in Thüringen die Herrschafft Ordruff.

X. Die Grafschafft Erbach, darinnen 1. das Schloß Erpach. 2. Michelstadt, ein Städtgen. 3. Fünstenau ein Schloß und Dorff.

XI. Die Grafschafft Reineck, gehöret denen Reichs-Grafen von Nostitz. Hierinnen ist Reineck ein Stadtgen und Berg-Schloß. 2. Lahr oder Lohra, Stadt und Schloß, gehöret Chur-Maynz.

XII. Die Herrschafft Speckfeld, worinnen 1.) das Schloß Speckfeld, zwischen Nürnberg und Würtzburg. 2) Marck-Einersheim, ein Flecken. 3) Sommershausen. 4) Winterhausen, bey Ochsfurt, zwischen Kitzingen und Würtzburg. Sie gehöret nach Absterben des männlichen Stammes, des Gräflichen Hauses Limpurg, denen Limpurgischen Allodial-Erben. 5) Sontheim.

XIII. Die Herrschafft Seinsheim, ohnweit der Reichs-Stadt Winsheim, wird von einigen eine Grafschafft genennet.

XIV. Die Herrschafft Raigelsberg, oder Reigelsberg, darinnen die Stadt, und Schloß Raigelsberg, 3. Meilen von Würtzburg, gehöret denen Grafen von Schönborn.

XV. Die freye Reichs-Städte dieses Circkels sind; 1) Nürnberg, zu welcher die Städte Altdorff, wo eine Universität ist, Herspruck, Lauff, Lichtenau eine Vestung, gehören. 2) Franckfurt am Mayn, mit Sachsenhausen. 3) Schweinfurt am Mayn. 4) Rotenburg an der Tauber. 5) Weissenburg. 6) Winsheim.

Dieses sind die weltlichen Güter dieses Creises. Die geistliche sind nachfolgende:

XVI. Das Bischofthum Bamberg, worinnen

nen 1. Bamberg, die Haupt-Stadt. 2. Altenburg ein altes Berg-Schloß. 3. Forchheim, eine veste Stadt. 4. Cronach, eine Stadt und vestes Schloß. 5. Lichtenfels, Stadt, Schloß und Amt. 6. Kupfferberg. 7. Staffelstein. 8. Bodenstein, sind Städtgen.

* Zu diesem Bischoffthum gehören auch einige Oerter in Kärnthen, wie §. 2. h. l. erinnert worden. 9. Giech, ein Schloß, denen Grafen von Giech gehörig.

XVII. Das Bischoffthum Würtzburg, darinnen 1. Würtzburg eine veste Stadt am Mayn, wo eine Catholische Universität ist, dabey das Berg-Schloß Marienburg. 2. Ochsenfurt. 3. Kitzingen. 4. Haßfort. 5. Iphofen sind Städte. 6. Königshofen, eine veste Stadt. 7. Mainburg, Schloß und Amt.

XVIII. Das Bischoffthum Aichstädt, worinnen 1. die Stadt Aichstadt. 2. Willibaldsberg, ein vestes Berg-Schloß, wo der Bischoff residiret. 3. Ornbau, ein Städtgen 4. Spalt, ein Städtgen.

XIX. Die Güter des Hoch- und Teutsch-Meisters, des Teutschen- oder Marien-Ordens in Francken sind: 1. Mergentheim oder Mergenthal, ist bishero die Residenz des Teutschmeisters gewesen, dabey liegt das Residenz-Schloß Neuenhaus auf einem Berge. 2. Neckars-Ulm eine Stadt. 3. Eschenbach und 4. Ellingen sind Städte.

§. 5.

Der Schwäbische Creiß, Lat. Circulus Suevicus.

Zu diesem gehören,
Nachfolgende weltliche Stände des Reichs:

1. Das Herzogthum Würtemberg, dessen jetziger Herzog Carl Eugenius, gebohren den 12.

Febr. 1728. trat die Regierung an 1743. worinnen zu mercken 1) Stuttgard, die Haupt- und Residenz-Stadt, mit einem Schlosse. 2) Tübingen, eine Stadt, wo eine Universität ist, sie hat auch ein Schloß. 3) Schorndorff, ein vestes Städtgen, mit einem Schlosse und Saltz-Wercken. 3. Hohen-Aurach, eine Berg-Vestung. 4.) Kalbe eine Stadt. 5) Kirchheim. 6) Wendlingen. 7) Wildheim. 8) Canstadt. 9) Wildberg, sind Städte. 10) Hohenstauffen eine Herrschafft. 11) Teck, ein Berg-Schloß. 12) Blaubeuren. 13) Freudenstadt. 14) Marbach. 15) Neustadt. 16) Nagolt, sind Städte. 17) Hornberg ein Städtgen und vestes Schloß am Schwartzwald. 18) Hohentwiel, eine Berg-Vestung gegen der Schweitz. 19) Weiltingen. 20) Ebingen. 21) Wildbad, ein Städtgen, wo warme Bäder sind. 22) Haidenheim Städtgen im Brentz-Thal. 23) Königsbrunn, und Anhausen sind Clöster.

II. Die Marggrafschafft Baaden, hat zwey Theile;

(I.) Ober-Baden, worinnen 1. Baden, die Haupt-Stadt, mit einem Residenz-Schlosse des Marggrafen zu Baden-Baden, Ludwig Georg, gebohren 1702. den 7. Jun. succ. 1727. den 7. Jun. 2. Rastadt, ein Schloß, wo Anno 1714. zwischen dem Kayser und dem Könige in Franckreich ein Friede gemachet worden. 3. Stollhofen, ein Flecken und Schloß, wo Anno 1707. die Allirten ihre Linien gegen die Franzosen gehabt. 4. Ein Theil der Grafschafft Eberstein.

(II.) Unter-Baden, hat diese Oerter: 1. Durlach, die Haupt-Stadt, mit einem Schlosse, Marggrafens Carl Friedrich, gebohren den 22. Novem-

November 1728. succ. 1738. 2. Pfortzheim, Stadt und Schloß. 3. Etlingen, ein Flecken und Schloß, dabey von Anno 1707. bis 1714. die Alliirten ihre Linien gegen die Franzosen gehabt. 4. Die Marggrafschafft Hochberg, worinnen das Schloß Hochberg und Städtgen Saltzburg. 5. die Stadt und Herrschafft Möhlberg. 6. die Stadt und Herrschafft Lohr, oder Lahr, 4. Meilen von Straßburg. 7. die Stadt und Herrschafft Badenweiler. 8. das Schloß und Herrschafft Röteln, worzu das Städtgen Schöpfen gehöret. Friedlingen sönst Ottlingen, der Ort, wo An. 1702. die Alliirten mit denen Franzosen geschlagen, Schloß und Dorff. 9. das Schloß und Herrschafft Sausenberg, nach Basel zu.

III. Das Fürstenthum Hohen-Zollern. Darinnen sind:

1) Hohen-Zollern, ein Berg-Schloß, und Residenz. 2) Hechingen, Stadt und Schloß. 3) Siegmaringen, Stadt und Schloß. 4) Veringen und 5.) Heigerloch sind Städte. 6) Wehrstein, Schloß und Herrschafft. 7) Hattingen, und 8) Schwabeck, sind Städtgen. 9) das Städtgen Thüngen liegt in dem Lande, das Klettgau heisset.

IV. Das Fürstenthum Oettingen, worinnen 1) Stadt und Schloß, Oettingen in der Gegend das Riß genannt. 2) Wallerstein, Flecken und Schloß. 3) Hohenwaldeen, Schloß und Amt, die zwey letztern sind Gräfliche Residenzen.

V. Das Fürstenthum Fürstenberg, gehöret theils denen Fürsten, theils denen Grafen von Fürstenberg. Darinnen sind: 1) Fürstenberg, ist nur ein Schloß, das Stamm-Hauß. 2) Donaeschin-

eschingen. 3) Heiligenberg. 4) Haslach. 5) Wolfach. 6) Stülingen. 7) Hussen. 8) Löffingen. 9) Neuenstadt. 10) Trochtelfingen, sind kleine Städte. 11) Heiligenberg, ein Berg-Schloß. 12) Husingen, Städtgen. 13) Neyding, ein Kloster, wo die Gräfliche Begräbnüsse sind. 14) Möskirchen, Stadt und Schloß. 15) Lupfenberg, Schloß und Grafschafft, die Lupfen heisset.

V. Ihro Majest. der Röm. Kayserin, gehört in Schwaben, als Ertz-Herzogin von Oesterreich.

1) Die Marggrafschafft Burgau, bey Augspurg, worinnen die Städte Burgau und Günzburg.

2) Die Grafschafft Montfort, worinnen *das alte Berg-Schloß Montfort oder Starckenberg, mit einem Gebiete am Boden-See.

3) Die Grafschafft Bregentz, am Boden-See, worinnen die Haupt-Stadt Bregentz ist.

4) Die Grafschafft Feld-Kirch, wo Feld-Kirchen, eine Stadt und Schloß.

5) Die Stadt Costnitz, am Boden-See.

6) Die Herrschafft Nellenburg, welche einige eine Landgrafschafft nennen. Darinnen ist erstlich das Berg-Schloß Nellenburg. 2. Stockach, eine Stadt, die auch Stockheim heisset. 3. Aach, Städtgen und Schloß.

7) Die Grafschafft Hohenberg, oder Hochberg, worinnen das Berg-Schloß Hochberg. 2. Schönberg oder Schemberg. 3. Friedingen 4. Binsdorff. 5. Schranberg, 6. Rotenburg. 7. Obernau. 8. Horb, sind Städte. Diese Grafschafft wird in die Ober- und Unter-Grafschafft eingetheilet. 9. Ehingen, ein Städtgen am Necker unter Tübingen.

8) Einige in Schwaben zerstreute Städte, bey

bey der Grafschafft Hohenberg herum. 1. Villingen, eine veste Stadt im Schwartzwald, welche Anno 1704. von denen Franzosen vergeblich belagert wurde. 2. Oberndorf, ein Städtgen am Necker, über Rotweil. 3. Marienzell, ein Kloster. 4. Ehingen, eine Stadt zwischen Ulm und Riedlingen, hat ein ziemlich Gebiete, muß mit Ehingen in der Grafschafft Hochberg nicht confundiret werden. 5. Schelcklingen, Stadt- und Berg-Schloß am Ach-Flusse, lieget mit ihrem Gebiete bey Ulm. * Darinnen liegt Erbach, Schloß und Stadt. Der Freyherren von Ulm.

9) Die vier Wald-Städte gegen die Schweitz: 1. Rheinfelden. 2. Eeckingen. 3. Lauffenburg. 4. Waldshut.

* Diese Stücke werden mit einander die vördere Oesterreichische Lande genennet.

VII. Der Chur-Fürst in Bayern, hat in diesem Creise:

(I.) Die Herrschafft Mündelheim, welche An. 1706. vom Kayser Josepho zu einem Fürstenthum gemacht, und cum Voto & Sessione auf dem Reichs-Tage dem Engelländischen Herzoge von Marleborough zugeeignet wurde. Vermöge des Badenischen Friedens bekam dieses Land der Chur-Fürst von Bayern wieder, und hat Anno 1716. das Fürstliche Votum aufgehöret. Darinnen liegen Mindelheim, Stadt und Schloß. Mindelberg Stadt und Flecken, zwischen Memmingen und Augspurg.

(II.) Die Herrschafft Wiesensteig, zwischen dem Herzogthum Würtemberg und Ulmischen Gebiet. Darinnen ist Wiesensteig ein Flecken und Schloß.

(III.) Die Herrschafft Werdingen, welche in der Zeit des letztern Kriegs der Fürst Lobkowiz besessen, aber nach dem Frieden wieder an Chur-Bayern abgetretten

(IV.) Die Herrschafften Schwab-Eck, und Türckheim.

VIII. Dem Chur-Fürsten von Pfalz, gehöret in diesem Creise: Das Städtgen Höchstädt, unter Donauwörth, wo Anno 1704. den 15. Augusti die Französische und Bayerische Armee, von der Kayserlich-Englisch- und Holländischen combinirten Armee geschlagen wurde. Blintheim, ist ein Dorff, wo der Französische Marschall von Tallard, nachdem er eine grosse Niederlage erlitten, gefangen wurde.

IX. Die Grafen von Oettingen residiren zu Wallerstein, und Hohenwaldern, in obgedachten Fürstenthum Oettingen, die übrige Orte sind Spielberg, Katzenstein.

X. Der Grafen von Fürstenberg Güter sind oben Num V. bey dem Fürstenthum Fürstenberg erzehlet worden.

XI Die Grafen von Pappenheim, besitzen die Grafschafft Pappenheim an der Fränckischen Gränze, zwischen Oettingen und Aichstädt. Darinnen sind: 1. Pappenheim, Stadt und Schloß. 2. Pfaffenhofen, Städtgen.

XII. Die Grafen sonst Freyherren von Rechberg, besitzen die Grafschafft Rechberg, zwischen Ulm und Gemünd. Darinnen sind:

1. Rechberg, eine Stadt, dabey das Berg-Schloß, Hohen-Rechberg.

2. Weissenstein, Stadt und Schloß. 3. Tuntzdorff ein Schloß.

Sie

Sie besitzen auch einen Strich Landes bey Memmingen.

XIII. Die Grafen von Fugger, haben viel Güter in Schwaben, zwischen der Donau und dem Lech, um Augspurg herum. Ihnen gehöret die Grafschafft Kirchberg und Weissenhorn, so aber An. 1723. vom Kayser Carl VI. wieder eingelöset worden. Darinnen viele Residenzen gemachet worden. 1. Kirchberg, ein Flecken über Ulm. 2. Weissenhorn, Stadt und zweyfaches Schloß, die Haupt-Stadt der Grafschafft. 3. Simandingen, Städtgen und Schloß, eine Herrschafft zwischen Ulm und Biberach. 4. Kirchheim, Flecken und Berg-Schloß. 5. Stetenfelß ein Residenz-Schloß unter Heilbronn bey Brackenheim. 6. Babenhausen, Flecken und Schloß über Memmingen. 7. Biberach, ein Flecken und Schloß bey Augspurg. 8. Tissen, oder Iler-Tissen, Flecken und zweyfaches Schloß. 9. Rißtissen, Schloß und Flecken ohnweit der Donau. 10. Wörth, Schloß und Reichs-Amt.

XIV. Die Grafen von Sinzendorff, welche sonst Güter in Oesterreich und Bayern haben, besitzen in diesem Creise die Grafschafft Tanhausen oder Tonhausen, ohnweit Augspurg am Flusse Mindel. Darinnen ist das Städtgen Tanhausen.

XV. Die Grafschafft Waldburg, bestehet aus etlichen Graf- und Herrschafften, welche die Grafen Truchsesse von Waldburg in Schwaben besitzen. In der Unter-Grafschafft Waldburg um die Donau herum sind: 1. Friedberg ein Schloß und Grafschafft. 2. Scheer, Stadt und Herrschafft. 3. Riedlingen, eine Stadt. 4. Marcktal, ein Schloß. 5. Bussen, Schloß und Herr-

schafft.

schafft. 6. Munderkingen, Städtgen. 7. Nordorff, Schloß und ehemalige Grafschafft. 8. Mengen ein Städtgen. In der Ober-Grafschafft Waldburg, zwischen den Reichs-Städten Memmingen, Kempten, Bibrach und Ravensburg sind: 1.) Waldburg, ein Schloß, bey Ravensburg, davon das Land den Namen hat. 2) Waldsee, Stadt und Residenz-Schloß, eine Herrschafft. 3) Wolffeck, Schloß und Grafschafft. 4) Zeil, ein Flecken, Schloß und Grafschafft. 5) Trauchburg, Schloß und Grafschafft. 6) Wurtzach, Stadt und Schloß.

XVI. Die Grafschafft Königseck, unter Kempten: Darinnen sind 1. Königseck, und 2. Rotenfels. 3. Schauffen, Berg-Schlösser. 4. Antendorff, Schloß. 5. Immenstadt, Stadtgen.

XVII. Die Grafschafft Tetnang, gehöret denen Grafen von Montfort. Diese liegt unter Ravensburg am Boden-See. Darinnen ist die Stadt und Schloß Tetnang. *Die Grafschafft Montfort gehöret dem Hause Oesterreich.

XVIII. Die Grafschafft Hohen-Ems, am Rhein, zwischen denen Grafschafften Bregenz und Montfort. Darinnen ist 1. Hohen-Ems, ein Berg-Schloß, dabey 2. das Städtgen Unter-Ems. 3. Schloß und Herrschafft Lustenau oder Lutzenau. 4. Vaduz, ein Berg-Schloß.

XIX. Die Grafschafft Eberstein, an der Marggrafschafft Baden, ist nach dem Tode der Grafen von Eberstein, theils an den Herzog von Würtemberg, theils an die Marggrafen von Baden, etwas an die Grafen von Wolckenstein, etwas an die Grafen von Gronsfeld, theils an den Bischoff

schoff zu Speyer kommen. Das Land hat den Nahmen von dem Schloß Eberstein.

XX. Die Grafschafft Helffenstein, war nahe bey Ulm, davon An. 1627. nachdem die Grafen abgestorben, der gröste Theil an die Reichs-Stadt Ulm gekommen. Helffenstein war das Stamm-Schloß, Geißlingen, eine Stadt, gehöret auch zu Ulm. Bayern hat davon die Herrschafft Wiesensteig. Die Grafen von Fürstenberg haben Gundelfingen, Wildenstein und Möskirchen.

XXI. Die Grafschafft Grafeneck, oder Gravenegg, liegt zwischen Nördlingen und Ulm, am Flusse Lohn. Darinnen ist Grafeneck ein Berg-Schloß an den Zollerischen Gränzen. Die Grafen residiren auf dem Schlosse Eglingen bey Nördlingen, wo sie Güter haben.

XXII. Das Kletgau, oder das Land der Grafen von Sultz am Schwarzwald, ist ein Bezirck von 4. Meilen Landes, gehöret theils jetzo denen Fürsten zu Schwarzenberg, theils dem Grafen von Fürstenberg-Möskirch, zwischen Schaffhausen und Waldshut. Das Städtgen Thüngen hierinnen gehöret zum Fürstenthum Hohen-Zollern.

XXIII. Die Grafschafft Gerolseck, an der Marggrafschafft Baden, in der Landes-Gegend, die Ortenau genannt, gehöret jetzo mit Contradiction, des Marggrafen von Baden-Durlach, dem Freyherrn von Layen. Darinnen ist Hohen-Gerolseck ein Berg-Schloß. Vor diesem hat es der Graf von Cronenburg gehabt.

XXIV. Die Herrschafft Limburg, zwischen Gemünd und Schwäbisch Halle, gehörte sonsten denen Grafen und Schencken von Limburg, welche in Francken die Herrschafft Speckfeld auch gehabt,

gehabt, nun aber abgestorben, und von ihnen die Reichs-Lehen an den Churfürsten zu Brandenburg gekommen; die Allodial-Güter aber die Weiblichen Erben desselben behauptet. Hierinnen sind: 1) Limburg ein ruinirtes Berg-Schloß der Reichs Stadt Hall gehörig. 2) Geildorf, Stadt und Schloß, gehört den Limpurgischen Allodial-Erben. 3) Comburg ein Adeliches Catholisches Stifft, nach Würzburg gehörig. 4) Schmidfeld. 5) Ober-Sontheim. 6.) Nieder-Sontheim, ist auch noch bey denen Allodial-Erben.

XXV. Die freye Herrschafft Justingen, an der Donau unter Ulm, gehöret denen Herren von Freyberg, die den Nahmen und das Schloß Friberg bey Chur in der Schweitz haben, daß ihre Vorfahren ehedessen eigenthümlich gehabt. Hierinnen sind: 1 Justingen ein Berg-Schloß. 2. Oepfingen, Stadt und Schloß.

XXVI. Die Reichs-Städte, im Schwäbischen Creise sind: 1. Augspurg. 2. Ulm 3 Memmingen. 4. Donauwörth. 5. Kempten. 6 Lindau. 7. Uberlingen am Boden-See. 8. Rotweil, wo ein Kayserl. und Reichs-Hof-Gerichte ist. 9. Heilbrunn. 19. Eßlingen. 11. Nördlingen. 12. Dünckelspühl. 13. Leutkirch. 14. Kauffbeuren. 15. Ißny. 16. Wangen. 17. Buchhorn. 18. Ravensburg. 19. Biberach. 20. Pfullendorff. 21. Buchau. 22. Gengenbach. 23. Offenburg. 24 Zell am Hammerbach. 25. Weil. 26. Reutlingen. 27. Wimpfen. 28. Schwäbisch-Gemünd. 30. Allen. 31. Bopfingen. 32. Giengen, welche zwischen Nördlingen und Ulm lieget.

* Die geistlichen Reichs-Stände dieses Creises sind:

(I.) Der

(I.) Der Bischoff zu Augspurg, dessen Bischoffthum bey Augspurg herum liegt. Er residiret in der Stadt Dillingen, wo auch eine Universität ist.

(II.) Der Bischoff von Costnitz, dessen Bischoffthum und Residenz-Stadt Merspurg am Boden-See liegen. Ihm gehören auch die Insul und Abtey Reichenau.

(III.) Der gefürstete Amt von Kempten, hat seine besondere Abtey an der Grafschafft Waldburg, und mit der Stadt Kempten nichts zu thun.

(IV.) Der gefürstete Probst zu Ellwangen, hat die Stadt Ellwangen bey Nördlingen.

(V.) Der Abt zu Marchthal, im Closter Marchthal über dem Feder-See.

(VI.) Der Abt des Closters Salmansweiler, ohnweit Uberlingen.

(VII.) Der Abt des Closters Weingarten, bey der Stadt Ravensburg.

(VIII.) Der Abt des Closters Ochsenhausen, zwischen Memmingen und Biberach.

(IX.) Der Abt des Closters Irsingen, bey Kauffbeuern.

(X.) Der Abt des Closters Peterhausen, bey der Stadt Costnitz.

(XI.) Der Abt des Closters Auersberg, oder Ursperg, ohnweit Tanhausen.

(XII.) Der Abt des Closters Münchroden, ohnweit Memmingen.

(XIII.) Der Abt der Closters Roggenburg, in der Fuggerischen Grafschafft Weissenhorn.

(XIV.) Der Abt des Closters Weissenau, ohnweit Ravensburg.

(XV) Der

(XV.) Der Abt des Closters Schüssenried, ohnweit dem Feder-See.

(XVI. Der Abt des Closters Wettenhausen, bey der Stadt Burgau.

(XVII.) Der Abt zu St. Udalrici und Afrae, in Augspurg.

(XVIII.) Der Abt des Closters St. Georgii, in der Stadt Isny.

(XIX.) Der Abt zu Gegenbach, in der Ortenau.

(XX.) Die Aebtißin zu Buchau, am Feder-See.

(XXI.) Die Aebtißin in der Stadt Lindau.

(XXII.) Die Aebtißin zu Roten-Münster, ohnweit Rotweil.

(XXIII.) Die Aebtißin des Closters Guttenzell, unter Ulm.

(XXIV.) Die Aebteßin des Closters Heggenbach, ohnweit Biberach.

(XXV.) Die Aebtißin des Closters Baindt, über Ravensburg.

§. 6.

Der Ober-Rheinische Creiß.

Darzu gehören:

I. Der Brißgau, ein Strich Landes am Rhein, gehöret der Römischen Kayserin, als Ertz-Herzogin von Oesterreich. Hierinnen sind: 1. Brisach, eine veste Stadt. 2. Freyburg, eine veste Stadt mit 2. Berg-Schlössern, St. Peter und Exile, mit dem Fort Stern, so im vorigen Jahr von denen Franzosen erobert nnd demolirt worden. 3. Neuenburg ein Städtgen.

II. Der Sundgau, gehöret dem Könige in Franck-

Franckreich. Darinnen sind: 1) Pfirt, Stadt und Grafschafft. 2) Beford, Stadt und Grafschafft, mit einem Berg-Schlosse. 3) Hünningen, eine Vestung. 4) Mühlhausen war eine Reichs-Stadt, ist aber Anno 1533. in den Schweizer-Bund getretten.

III. Die Land-Grafschafft Elsaß, gehöret dem König in Franckreich.

In Ober-Elsaß, sind die Städte: 1. Colmar. 2. Ensisheim. 3. Turckheim. 4. Kayserberg. 5. Münster, im Gregorien-Thal, eine Stadt, deren Abt ein Reichs-Stand ist. 6. Murbach, eine Stadt, worinnen ein Abt ist. 7. Rappolsweiler, eine Stadt, dem Pfalz-Grafen zu Birckenfeld gehörig. 8. Hornburg, ein Schloß, dem Herzog zu Würtemberg-Mompelgard gehörig.

In Unter-Elsaß sind: 1. Straßburg, eine Stadt und Citadelle, wo eine Evangelische Universität ist. 2. Hagenau. 3. Schletstadt. 4. Fort-Kehl, gegen Straßburg disseits des Rheins, eine Vestung, gehöret dem Reiche. 5. Cron-Weissenburg, eine Stadt. 6. Landau, eine veste Stadt. 7. Fort-Louis, Vestung im Rhein. 8. Zabern, 9. Andlau, sind Städte. 10. das Berg-Schloß Fleckenstein. 11. das Schloß Lützenstein gehöret nach Veldenz. 12. Buschweiler, oder Busweiler. 13. Neu-Brisach. 14. Lauterburg, sind Städtgen.

IV. Das Herzogthum Zweybrück, gehöret einer besondern Linie der Pfalz-Grafen beym Rhein. Darinnen sind: 1. Stadt und Amt Zweybrück. 2. Lichtenberg, Schloß und Amt. 3. Meysenheim, Stadt und Amt. 4. Landsberg, oder Muschel-Landsberg, Schloß und Amt. 5. Neu-Chastel, Schloß und Amt. 6. Bischwei-

ler, Schloß und Städtgen im Nieder-Elsaß, muß mit der Hanauischen Stadt Busweiler, nicht verwechselt werden.

V. Die Pfalz-Grafen zu Birckenfeld besitzen: 1. Stadt, Schloß Birckenfeld, welches der Haupt-Ort des Fürstenthums Birckenfeld ist. 2. Bischweiler, eine Stadt in Unter-Elsaß, daran die Cron Schweden mit Theil hat. 3. die Grafschafft Rappoltstein in Ober-Elsaß. 4. Trarbach, Stadt und Schloß, Grevenberg oder Greiffenburg. 5. Sponheim, Schloß und Flecken in der Grafschafft Sponheim, auf dem Hundsrück, davon die Marggrafen zu Baden-Baden die Hinter-Grafschafft besitzen.

VI. Die Pfalz-Grafen von Veldentz, besassen 1. die Grafschafft Veldentz. 2. Lautereck, Schloß und Flecken, Lützenstein in Unter-Elsaß, welche jetzo dem Chur-Fürsten zu Pfalz gehören.

VII. Die Land-Grafschafft Hessen, wird in Ober- und Nieder-Hessen eingetheilet.

In Ober-Hessen, sind die Städte: 1. Giessen, worinnen eine Academie. 2. Gemünda. 3. Butzbach. 4. Grünberg. 5. Homburg an der Ohm welche mit denen Aemtern Battenberg, Allendorff an der Lombe, Burgmunden, Blanckenstein, Franckenau, Gleida, Hessenstein, Grabenau, Holtzfeld, Hetzfeld, denen Land-Grafen zu Darmstadt gehörig. Die Herrschafft Itter; die Stadt und Grafschafft Nidda; die Stadt und Amt Rauschenberg samt denen Aemtern Romrod, Rosenthal, Rosbach, Stauffenberg, Wetter, Volckersdorff, gehören auch Hessen-Darmstadt. Hieher gehören auch die (*) Ober-Grafschafft Katzen-Elnbogen, worinnen 1. Darmstadt, Stadt und Residenz-Schloß des

Land-

Land-Grafen von Hessen-Darmstadt, Ludwig gebohren den 5. Apr. succ. den 12. Sept. 1739. 2. Gerau. 3. Lichtenberg. 4. Auersberg. 5. Zwingenberg. 6. Dornberg. 7. Rheinheim. 8. Düsselheim. 9. Tribur, sind Städte und Aemter. (**) Die Grafschafft Dietz eines Theils, worinnen 1. Homburg an der Höhe, die Residenz des Land-Grafen von Hessen-Homburg. 2. Ulrichstein. 3. Schotten. 4. Butzbach, eine Stadt. 5. Lisberg, sind Aemter. Dem Land-Grafen zu Hessen-Cassel gehören in Ober-Hessen. 1. die Stadt Alsfeld, 2. Stadt und Amt Bidenkass. 3. Herrschafft Epstein. 4. die Städte Marpurg, worinnen eine Universität ist, und Franckenberg.

B. In Nieder-Hessen, welches dem Land-Grafen zu Hessen-Cassel, Friederich, gebohren den 28. April 1676. succ. den 23. Martii 1630. wurde zum König in Schweden erwählt 4. April 1720. gehöret, sind: 1. Cassel, eine veste Stadt und Residenz-Schloß des Land-Grafen von Hessen-Cassel. 2. Allendorff, eine Stadt, wo Saltz-Quellen sind. 3. Rotenburg, eine Stadt, wo die gemeinschafftliche Regierung der Land-Grafen zu Hessen-Rheinfels ist. 4. Plesse, Schloß und Herrschafft. 5. Eschwege, ein Städtgen. 6. Vacha, ein Städtgen. 7. Gleichen, Schloß und Amt. 8. Ziegenhayn, Stadt und Amt. 9. Wanfried, Stadt und Schloß zur Rheinfelsischen Appanage gehörig. 10. Homberg, Grevenstein, Felsberg, Borck, Gutenberg mit Niedenstein, Grismar, Helmershausen, sind Städte und Aemter. 11. Das Fürstenthum Hirschfeld. 12. der dritte Theil der Stadt Trefurt. 13. die Grafschafft Schaumburg. 14. Die Nieder-Grafschafft Katzenelnbogen, womit grö-

sten theils das Hauß Hessen-Rheinfels appanagiret ist. Hierinnen sind: 1) Rheinfels, Berg-Vestung. 2) Braubach, Stadt. 3) St. Goar, Stadt. 4) Goarshausen, ein Städtgen. 5) Alt- und Neu-Katzenelnbogen, zwey Berg-Schlösser. 6) das Schlangen-Bad. 7) Langen-Schwalbach, wo berühmte Sauer-Brunnen und Bäder sind.

Dem Chur-Fürsten zu Maynz gehören in Nieder-Hessen die Städte Fritzlar und Amoeneburg.

VIII. Die Fürsten von Nassau, haben in diesem Creiß unterschiedliche Residenzen: 1. Siegen, eine Stadt und zwey Residenz-Schlösser, da auf einem ein Catholischer, auf dem andern ein protestirender Fürste residiret. 2. Dillenburg, Stadt und Residenz-Schloß, hieher gehöret die Stadt Herborn, wo ein berühmtes Gymnasium ist, Schaumburg und die Grafschafft Holtz-Apffel. 3. Dietz, Stadt und Schloß, gehöret dem Erb-Stadthalter von West-Frießland. Zu dieser Landes-Portion gehöret das Schloß Oranienstein. 4. Usingen, Stadt und Residenz-Schloß. 5. Idstein, Stadt und Residenz-Schloß. 6. Hadamar, Stadt und Schloß. 7. Wisbaden, Stadt und Schloß, gehöret dem Fürsten zu Nassau-Idstein. Hier sind warme Bäder. 8. Nassau, Stadt und Schloß an der Lahn, ist theils Fürstlich-Nassau-Dietzisch, theils Gräflich-Nassau-Weilburgisch. Eine Stunde hievon liegt ohnweit dem Dorffe Ems das Emser-Bad, so theils Hessen-Darmstädtisch, theils Nassau-Dillenburgisch ist. 9. Brielstein, Schloß und Herrschafft gehöret Nassau-Dietz, contribuiret aber zum Chur-Rheinischen Creise.

IX. Die Grafen von Nassau, welche nach denen Residenzen unterschieden werden, haben in diesem Creiß: 1. Ott-

1. Ottweiler, Stadt und Residenz-Schloß im Westerreich:

2. Die Grafschafft Saarwerden, ist in Französischen Händen, liegt im Westerreich.

3. Saarbrücken, Stadt und Schloß in Westerreich, gegen Lothringen.

4. Homburg, Stadt und Berg-Schloß zu Nassau-Saarbrücken gehörig.

5. Weilburg, Stadt und Schloß in der Wetterau, und ist die Residenz des Grafens von Nassau-Weilburg. Dahin gehöret Kirchen, ein Städtgen.

X. Die gefürstete Grafschafft Mömpelgard, gehöret dem Herzoge von Würtemberg. Darinnen ist 1. Mömpelgard oder Mümpelgard, die Hauptstadt. 2. Passevant, eine Stadt.

XI. Die Grafschafft Hanau, in der Wetterau, ist mit den letzten Grafen Raimund abgestorben, und von Prinz Wilhelm, mit Consens seines Herrn Bruders, Königs in Schweden, als Land-Grafen von Hessen-Cassel, nicht ohne Widerspruch derer übrigen Erben in Besitz genommen worden. Worinnen 1. Hanau, Stadt und Schloß. 2. Kestädt, Lust-Schloß am Rhein. 3. Steinheim, Flecken. 4. Bobenhausen, Stadt. 5. Müntzenberg, Herrschafft, Stadt und wüstes Berg-Schloß.

* Hieher gehöret die Grafschafft Lichtenberg, im Elsaß, worinnen 1) das Berg-Schloß Lichtenberg, und 2. die Stadt Buschweiler oder Busweiler. 3) Westhofen, Städtgen. Die Herrschafft Ochsenstein, in Nieder-Elsaß. Ein Theil der Grafschafft Rheineck. Die Grafschafft Bitsch, im Westerreiche, worinnen das Schloß Bitsch.

XII. Die Grafschafft Leiningen, in der Unter-Pfalz, worinnen 1. das Residenz-Schloß Al-

ten-Leiningen. 2. Neu-Leiningen, Stadt und Schloß. 3. Türckheim, Stadt und Schloß. 4. Hartenberg, ein Residenz-Schloß.

XIII. Die Grafschafft Westerburg, worinnen die Stadt Westerberg, gehöret denen Grafen von Leiningen-Westerburg.

XIV. Die Grafschafft Dachsburg, gehöret denen Grafen von Leiningen-Dachsburg.

XV. Die Wild- und Rhein-Grafen besitzen,

I. Die Grafschafft Salm, im Westerreiche an Lothringen, davon ein Theil dem Fürsten von Salm, der andere Theil den Wild- und Rhein-Grafen Neufvillischer, Krumbachischer und Daunischer-Linie gehöret. Darinnen sind 1. Salm, Dorff und Berg-Schloß, 8. Meilen von Straßburg, davon die Grafschafft den Nahmen hat. 2. Fiffers, ein Flecken.

(II.) Die Herrschafft Finstringen, gehöret auch dem Fürsten von Salm. Sie liegt über Salm an Westerreich, und hat Schloß und Städtgen Finstringen.

(III.) Die Herrschafften Ogiville, Neufville, Armans und Dimmeringen, gehören auch dem Fürsten von Salm.

(IV.) Die Grafschafft Rhein-Grafenstein, an der Nahe, zwischen Birckenfeld und Creutznach, gehöret denen Wild- und Rhein-Grafen: Darinnen sind die Oerter:

1. Rheingrafenstein, Schloß. 2. Thaun, Schloß. 3. Krumbach, Schloß und Flecken. 4. Wilstem, Schloß 5. Kirn, Stadt und Berg-Schloß.

XVI. Die Herrschafften Criechungen und Pürtingen, im Westerreich hatten vor Zeiten die Grafen von Criechingen. Jetzo sind die Franzosen in Possession. 1. Criechingen ist ein Schloß

und

und Dorff. 2. Püttingen, ein Städtgen und Schloß.

XVII. Die Grafschafft Falckenstein, wo Schloß und Dorff Falckenstein.

XVIII. Die Grafschafft Obernstein, worinnen Schloß und Dorff; und

XIX. Die Herrschafft Reipoltzkirchen, worinnen Schloß und Flecken Reipoltzkirchen; gehören theils denen Grafen von Manderscheid, theils denen Schwedischen Grafen von Löwenhaupt.

XX. Die Herrschafft Fleckenstein, im Elsaß, wo das Berg-Schloß Fleckenstein ist, gehöret denen Freyherren von Fleckenstein.

XXI. Die Grafschafft Dachstuhl, ist von denen Freyherren von Fleckenstein an Chur-Trier verkaufft worden.

XXII. Die Grafschafft Solms, in der Wetterau, worinnen das wüste Stamm-Haus Solms. 1. Braunfels, Stadt und Berg-Schloß. 2. Lich, Stadt und Schloß. 3. Hohen-Solms, Städtgen und Berg-Schloß. 4. Greiffenstein, Schloß und Flecken am Wester-Walde. 5. Hungen, Stadt und Schloß. 6. Assenheim, Städtgen und Schloß. 7. Rüdelheim, Städtgen und Schloß. 8. Laubach, Stadt und Schloß. 9. Butzbach, so halb Hessen-Darmstädtisch, und halb Solms-Braunfelsisch. 10. Pouch, ein Amt und Residenz.

XXIII. Die Grafschafften Isenburg und Büdingen, werden in die Ober- und Unter-Grafschafft getheilet. Die untere Grafschafft besitzet Chur-Trier. In der Ober-Grafschafft sind zu mercken: 1. Offenbach, Stadt und Residenz-Schloß bey Franckfurt. Die Gegend heisset in der Drey-Eiche, lat. Tractus Triquercetanus. 2.

Büdingen, Stadt, Schloß und Grafschafft, eine Meile von Gelnhausen. 3. Bierstein, Residenz-Schloß und Amt. 4. Kelsterbach, Schloß und Flecken, gehöret nebst einem Gebiete seit Anno 1600. nach Hessen-Darmstadt. 5. Hayn, Städtgen, ist theils Hanauisch. 6. Wettersbach, Schloß und Städtgen. 7. Hirtzhausen, Städtgen. 8. Ronneburg, Berg-Schloß und Amt.

XXIV. Die Grafschafft Hatzfeld, welches seine eigene Grafen hat. Darinnen sind: 1. Hatzfeld, Stadt und Berg-Schloß. 2. Crottendorff, das Residenz-Schloß, 3. Meilen von Siegen. 3. Battenberg, Stadt und Amt. 4. Wissen, Herrschafft. 5. Wildenberg, Schloß in der Wetterau.

XXV. Die Grafschafft Witgenstein, Berg-Schloß. 2. Lasphe, ein Städtgen. 3. Belsburg, ein Schloß. 4. Ruschstein, Amt.

XXVI. Die Grafschafft Waldeck, worinnen viele Wälder sind. Hierinnen mercket man 1. Waldeck, Stadt und Stamm-Schloß auf einem Felsen. 2. Corbach, eine Stadt, wo seit Anno 1570. ein berühmtes Gymnasium ist. 3. Mengershausen, Stadt und Schloß. 4. Roden, Stadt und Schloß. 5. Landau. 6. Freyhagen. 7. Sassenberg. 8. Fürstenberg. 9. Züschen. 10. Düdinghausen, sind Städtgen. 11. Arolsen, ein Berg-Schloß. 12. Eisenberg. 13. Eilhausen. 14. Wetterburg, sind Schlösser. 15. Wildungen, ein Städtgen, wo Sauer-Brunnen und Bäder sind.

XXVII. Die Herrschafft oder Grafschafft Cronberg, in der Wetterau, darinnen 1. die mit doppelten Mauren verwahrte Stadt Cronberg, welche ein mit starcken Mauren umgebenes Berg-

Schloß

Schloß hat. Sie liegt ohnweit Franckfurt am Mayn.

* Die Grafen von Cronberg sind abgestorben.

2. Poritschen.

XXIX. Die Herrschafft Gödern, worinnen Stadt und Schloß Gödern, gehöret einem Grafen von Stollberg.

XXX. Fünff freye Reichs-Städte: 1. Worms. 2. Speyer. 3. Wetzlar, wo des Römischen Reiches Cammer-Gerichte ist. 4. Gelnhausen. 5. Friedberg.

* Was nun vom VIII. Num. dieses §. 6. vor Länder benahmet worden, die liegen mehrentheils in der Wetterau.

Die Reichs-Städte: 1) Straßburg. 2) Hagenau. 3) Colmar. 4) Schlettstädt. 5) Weissenburg. 6) Landau. 7) Ober-Ebenheim. 8) Kayfers-Berg. 9) Münster in St. Gregorien-Thal. 10) Roßheim. 11) Türckheim. Dieser hat die Cron Franckreich sich bemächtiget. 12) Mühlhausen in Sundgau, stehet mit denen Schweizern im Bunde.

Dieses sind die weltlichen Stände dieses Creises.

Die geistlichen Stände dieses Creises sind:

XXXI. Der Ertz-Bischoff von Besancon, oder Bisantz in der Franche-Comte.

XXXII. Der Bischoff von Worms, dem gehören: 1) Ladenburg, Stadt und Residenz-Schloß. 2) Durnstein, Stadt.

XXXIII. Der Bischoff zu Speyer, in diesem Bischoffthum sind: 1) Philippsburg, eine veste Stadt am Rhein, ist mit Reichs-Troupen besetzet. 2) Rheinzabern, Stadt. 3) Bruchsal. 4) Lauterburg, sind Städtgen.

XXXIV. Der Bischoff zu Straßburg, zu seinem Bischoffthum gehören:

1) Elsaß-Zabern, die Residenz-Stadt des Bischoffs. 2) Molsheim. 3) Dachstein. 4) Benfeld. 5) Kochersberg, sind Städte. 6) Reinau, ein Schloß.

XXXV. Der Bischoff von Basel. Zu seinem Bischoffthum gehören:

1) Bondrut, die Residenz-Stadt des Bischoffs von Basel. 2) Sondersitz ein Städtgen.

XXXVI. Der Heer-Meister des Johanniter- oder Maltheser-Orders in Teutschland, residiret in der Stadt Heidersheim im Brisgau.

XXXVII. Die gefürstete Abtey Fulda in der Gegend Buchau, Lat. Buchonia, worinnen sind: 1. Fulda, eine Stadt. 2. Neu-Hof, das Residenz-Schloß des Abtes ausser der Stadt. 3. Thanne, ein Städtgen derer von der Thanne. 4. Weidenau, Städtgen.

XXXVIII. Die gefürstete Reichs-Abtey Murbach, und St Luders in Ober-Elsaß. Worinnen 1. Murbach die Haupt-Stadt. 2. Gebweiler, Städtgen. 3. St. Luders.

XXXIX. Die Reichs-Abtey zu Münster im Gregorien-Thal, in Elsaß.

XL. Die Aebtißin zu Andlau, hat die Stadt und Abtey Andlau, ohnweit Straßburg.

Hier mercket man die Gegenden dieses Creises: I. Die Wetterau, welche die Grafschafft Katzen-Elnbogen, einen Theil des Fürstenthums Nassau, die Grafschafften Isenburg, Büdingen, Solms, Hanau, und Reichs-Städte Franckfurt, Gelnhausen, Friedberg, Wetzlar, fasset. II. Der Westerwald, ist der Nordtheil der Wetterau und begreiffet den grösten Theil des Fürstenthums

Nas-

Nassau, die Grafschafften Nieder-Isenburg, Witgenstein, Sayn, Westerburg, Hatzfeld, Wied. III. Wo Zweybrücken, und die Nassauischen Länder Saarwerden, Saarbrücken, die Graffschafften Bitsch-Salm, liegen, das heisset das Westerreich. IV. Wo die Grafschafft Sponheim, und das Herzogthum Simmern ist, das heisset der Hundsrück, Lat. Tractus Hunnorum.

§. 7.

Der Nieder-Rheinische oder Chur-Rheinische Creiß.

Zu diesem werden gerechnet:

I. Das Ertz-Bischofthum Maynz, welches auch ein Chur-Fürstenthum, und dessen Chur-Fürst, Ertz-Cantzler des Heil. Römischen Reichs, seit Anno 1743. ist es Franciscus, ein Graf von Ostein. Worinnen sind: 1) Maynz, eine veste und ansehnliche Residenz-Stadt des Chur-Fürstens von Maynz. 2) Bingen, ein Städtgen. 3) Höchst, ein Städtgen. 4) Aschaffenburg, Stadt und Schloß, liegt in Francken. 5) Bensheim. 6) Happenheim. 7) Beinheim. 8) Sobrenheim, und 9) Urs, sind Städtgen an der berühmten Berg-Strasse, die von Darmstadt biß Heydelberg gehet, und mit Bäumen auf beyden Seiten besetzet ist. 10) Steinheim und Seeligen-Stadt, sind Städte im Francken hieher gehörig. 11) das Städtgen und Grafschafft Königstein, ohnweit Franckfurt. Das Dorff Klingenberg ist wegen des delicaten Weins berühmt.

* Ohne diese Oerter gehören dem Ertz-Stifft Maynz noch 1. das Eichfeld. 2. die Stadt Erfurt,

furt, in Thüringen. 3. In Hessen, die Städte, Fritzlar, Amoenaburg, Neustadt, Naumburg, so mit der Stadt und Stifft Naumburg nicht zu confundiren.

II. Das Ertz-Stifft Trier, so das andere geistliche Chur-Fürstenthum, und dessen Chur-Fürst, Ertz-Cantzler, durch Gallien und Arelat, ist, seit Anno 1729. Franz Georg, Graf von Schönborn. Darinnen sind zu mercken: 1. Trier, eine alte Stadt, mit dem Fort St. Martin, das nun demoliret ist. 2. Coblentz, eine veste Stadt; dabey die Berg-Vestung Ehrenbreitstein, und darunter die Chur-Fürstliche Residenz, der neue Bau. 3. Montabour, eine Stadt auf dem Westerwalde. 4. Ober-Wesel, Stadt. 5. Wittlich, Stadt mit dem Schlosse Ottenstein. 6. Bern-Castell. 7. Münster im Meyenfelde. 8. Kochem. 9. Sarburg, sind Städte. 10. Mont-Real, ein Städtgen. 11. Mont-Royal, war eine Französische Vestung, die Anno 1697. geschleifset worden. 12. Prum, eine reiche Benedictiner-Abtey. 13. die Herrschafft Beilstein gehöret dem Grafen von Metternich. 14. dem Teutschen Orden gehöret die Balley Coblentz, welche ihren eigenen Commenthur hat. 15. Limburg, ein Städtgen, so theils Hessen-Casselisch ist. 16. die Nieder-Grafschafft Isenburg.

III. Das Ertz-Stifft Cöln, ist das dritte geistliche Chur-Fürstenthum, und dessen Chur-Furst, Ertz-Cantzler, durch Italien, seit 1723. ist Clemens August, Herzog von Bayern, Chur-Fürst. Worinnen sind: 1. Bonn, die Chur-Fürstliche Residenz-Stadt. 2. Cöln, eine freye Reichs-Stadt, 3. Duyts, ein Städtgen gegen Cöln, am Rhein.

4. An-

4. Andernach. 5. Bruel, sind Städte, diese gehören zum Ober-Stifft.

Im Unter-Stifft liegen 1. Neus. 2. Kayserswerth, vestes Städtgen. 3. Rheinbergen. 4. Rhens, oder Rens, wo der ehedessen berühmte Kaysers-Stuhl, Lat. Thronus Imperialis zu sehen ist, wo vor Zeiten die Römische Kayser erwählet worden. 5. Zons. 6. Dorsten, sind zwey Städtgen.

* Zwischen Nuys und Roermont liegt die freye Reichs-Herrschafft Müllendonck, oder Millendonck, denen Grafen von Berlepsch gehörig, welche zum Westphälischen Creise gerechnet wird.

IV. Die Unter-Pfalz, dessen Chur-Fürst des Heil. Römischen Reichs Ertz-Schatzmeister, ist seit 1743. den 2. Jan. Carl Philipp Theodor, gebohren den 10. December 1724. Welches in funffzehen Aemtern bestehet: 1. das Amt Heydelberg, worinnen die Städte Heydelberg, wo eine Universität, und Mannheim. 2. das Amt Neustadt, worinnen die Städte Neustadt und Franckenthal. 3. das Amt Lautern, worinnen Kaysers-Lautern, eine Stadt, Münnfelden, ein Schloß. 4. das Amt Oppenheim, darinnen die Städte Oppenheim und Ingelheim. 5. das Amt Creutzenach, worinnen die Stadt Creutzenach, dabey das wüste Schloß Ebernburg, so denen Freyherren von Sickingen gehöret. 6. das Amt und Stadt Bacherach: 7. Amt und Stadt Stromberg. 8. Amt und Stadt Simmern. 9. Amt, Stadt und Grafschafft Kirchberg. 10. Amt und Stadt Germersheim, worzu das Städtgen Seltz gehöret. 11. Amt und Stadt Alzey. 12. Amt und Stadt Mosbach. 13. das

Amt

Amt Bretten, worinnen die Stadt Bretten, Sintzheim, Eppheim inder Landes-Gegend, die Creichgow heisset, worinnen auch Heydelberg lieget. 14. das Amt Borberg. 15. das Amt Utzberg.

V. Die Grafschafft Schleyda, worinnen die Stadt Sleiden, des berühmten Historici Sleidani Geburts-Ort. Sie gehöret denen Grafen von der Marck.

VI. Die Grafschafft Manderscheid, worinnen 1. Manderscheid, eine Stadt, das Stamm-Haus, ein Schloß. 2. Blanckenheim, Stadt und Schloß. 3. Gerolstein, Stadt und Berg-Schloß.

VII. Die Grafschafft Reifferscheid, gehöret denen Grafen von Salm und Reifferscheid, welche mit denen Fürsten von Salm in Westerreich nicht zu verwechseln sind. Darinnen mercket man Reifferscheid, Stadt und Residenz-Schloß. Die Gegend wird die Eiffel, Lat. Ripuaria genannt.

VIII. Die Grafschafft Virneburg, gehöret denen Grafen von Löwenstein. Darinnen ist Virneburg, Stadt und Berg-Schloß.

IX. Das Fürstenthum, sonst Grafschafft Aremberg, oder Aromberg, worinnen das Berg-Schloß Aremberg, gehöret dem Fürsten von Aremberg. Dieses Fürstenthum liegt in der Eifel.

§. 8.

Der Westphälische, oder Nieder-Rheinische Westphälische Creiß.

Darzu gehören:

I. Das Bischoffthum Münster, worinnen 1) Mün-

Münster, eine veste Stadt mit einem Citadelle. 2) Coesfeld. 3) Warendorp. 4) Rhenen. 5) Ahus. 6) Meppen. 7) Vechta. 8) Dulmen. 9) Rheide, sind kleine Städte. 10) Stromberg, Stadt, Schloß und Amt, ist ehedessen eine Burggrafschafft gewesen. 11) Werle, Stadt, Schloß und Amt. 12) Borckem, Stadt. 13) Bevergen, Stadt und Schloß. 14) Horstman, Stadt und Schloß. 15) Wildshusen, Stadt und Schloß.

II. Das Bischoffthum Lüttich, worinnen 1. Lüttich, Stadt und Citadell. 2. Huy, Stadt und Schloß. 3. Dinant, wovon auch oben allbereit gehandelt worden.

III. Das Bischofthum Oßnabrück, darinnen 1) Oßnabrück eine ansehnliche Stadt, mit einem Citadell und Residenz-Schloß, dabey liegt das Schlos Petersburg. 2) Iburg, Stadt und Schloß. 3) Quackenbrügge, eine Stadt. 4) Forstenau, Stadt und Schloß. 5) Melle. 6) Widenbrüg. 7) Hondenborg. 8) Dreckförde, eine Stadt, wird Vor genannt.

IV. Das Bischofsthum Paderborn, worinnen sind: 1) Paderborn, die Haupt-Stadt des Stiffts. 2) Nienhaus oder Neu-Haus, das prächtige Residenz-Schloß des Bischoffs, ohnweit Paderborn. 3) Lipspring, Städtgen und Schloß. 4) Wevelsburg, Stadt und Schloß. 5) Buren, Stadt, Schloß und Herrschafft. 6) Steinheim, 7) Dringenbur, sind Städtgen. 8) Harstal. 9) Riem, sind Städtgen. 10) Stadtberg, sonst Cresberg, ein Städtgen und wüstes Schloß.

V. Die Abtey Corvey, worinnen 1. Corvey, ein treffliches Closter, dabey die Rudera der Stadt

Corvey

Corvey gezeiget werden, die vielmal durch das Wetter abgebrannt worden. 2. Blanckenau, Schloß und Flecken. 3. Höxter, eine Stadt, welche nicht gänzlich dem Stiffte unterworffen ist. Die Herzoge von Braunschweig haben darinnen die Vogtey, das Hals-Gerichte, die Schutz- und Besatzungs-Gerechtigkeit.

VI. Die Abtey Werden, hat einen Abt in der Stadt Werden, in der Grafschafft Marck.

VII. Die Abtey Corneli-Münster, im Herzogthum Jülich.

VIII. Die Abtey Burscheid, im Herzogthum Jülich, hat eine Aebtißin.

IX. Die Abtey Herforden, in der Stadt Herforden, in der Grafschafft Ravensberg, deren Aebtißin Evangelischer Religion ist.

X. Die Abtey Essen, in der Grafschafft Marck, hat eine Aebtißin in der Stadt Essen.

XI. Das Herzogthum Westphalen, ist ein Stück von Westphalen, gehöret zum Erz-Stifft Cölln, und heisset auch das Sauerland. Darinnen sind: 1. Arensberg, Stadt und Berg-Schloß, muß mit Aremberg in der Eifel nicht verwechselt werden. 2) Werle Stadt und Schloß. 3) Melschede. 4) Meschede. 5) Grevenstein. 6) Wastern, sind Städte. 7) Medebach. 8) Winterberg. 9) Fredenburg, sind Städtgen. 10) Hierzu gehöret die Grafschafft Recklinghausen, worinnen Recklinghausen, Stadt und Schloß. Dorsten, Stadt und Schloß, am Herzogthum Cleve.

XII. Das Herzogthum Cleve, gehöret dem Könige von Preussen. Hierinnen sind: 1) Cleve, die Haupt-Stadt. 2) Duisburg, Stadt und Universität. 3) Nieder-Wesel, eine veste Stadt.

4) Rees

4) Rees. 5) Emmerich. 6) Orsoy, sind Städte. 7) Goch, Stadt und Castell. 8) Holten, Stadt, Schloß und Herrschafft. 9) Santam, Stadt. 10) Uden. 11) Kranenborg, sind Städtgen.

XIII. Das Fürstenthum Meurs, gehöret nun auch dem Könige von Preussen. Darinnen ist, 1. Meurs, Stadt und Castell. 2. Crevel, Städtgen.

XIV. Das Herzogthum Jülich gehöret dem Churfürsten von der Pfaltz. Darinnen sind: 1. Jülich, die Haupt-Stadt. 2. Münster-Eifel, ein vestes Städtgen. 3. Duren, eine Stadt. 4. Niedeck, Stadt und Schloß. 5. Berchem, Stadt und Amt. 6. Bedbur, ein Städtgen, Schloß und Herrschafft, den Grafen von Salm gehörig. 7. Hensberg. 8. Ragereid. 9. Lynnich, sind Städte, 10. Metternich, Schloß und Dorff des Herrn von Alffter-Metternich. 11. Erckelens. 12. Gladebach, sind Städtgen. 13. die Herrschafft Ravenstein, liegt in Brabant bey Herzogenbusch.

XV. Das Herzogthum Bergen, Lat. Ducatus Montium, gehöret auch dem Churfürsten von Pfaltz. Darinnen sind: 1. Düsseldorff, Stadt und Schloß am Rhein, wo ehemals der Churfürst zur Pfaltz residiret, nun aber zu Manheim ist. 2. Sieburg, Stadt und Schloß. 3. Blanckenburg, Stadt und Berg-Schloß. 4. Mülheim, neue Stadt. 5. Monheim, Stadt und Amt. 6. Homberg, Stadt, Amt und Grafschafft. 7. Steinbach, Stadt und Amt. 8. Wipperförda, Stadt. 9. Lennep, alte Stadt. 10. Sollingen, Stadt und Amt.

XVI. Das Fürstenthum Ost-Frießland, hatte seinen eigenen Fürsten, so aber An. 1744. abgestorben, und gehöret nun dem König in Preussen.

Hierinnen sind: 1. Aurich, die Residenz-Stadt des Fürstens von Ost-Frießland. 2. Emden, eine grosse und veste Stadt, mit einem Haven am See Dollart. 3. Norden, Stadt, Schloß und Haven. 4. Leer, und 5. Ollersheim, sind Flecken. 6. wo der grosse See Dollart ist, da sind An. 1277. 36. Dörffer und 6. Clöster von der wütenden See überschwemmet worden.

* Dieses Land hiesse vor Zeiten die Grafschafft Embden, oder das Embder-Land. 7. Gretsiel, das Stamm-Haus der abgegangenen Fürsten von Ost-Frießland.

XVII. Ein Theil des Fürstenthums Nassau, worinnen 1. Siegen. 2. Dietz. 3. Dillenburg, 4. Herborn. 5. Hadamar, werden sonst hieher gerechnet, die wir im Ober-Rheinischen Creise erzehlet haben.

XVIII. Das Fürstenthum Minden, gehöret dem Könige von Preussen. Darinnen ist: 1. Minden, eine veste Stadt an der Weser. 2. Petershagen, ein Schloß und Stadt. 3. Himmelrück, ein Schloß. 4. Reuneberg, Schloß. 5. Quernheim, Grafschafft vor Evangelische Fraulein. * Dieses war ehedessen ein Bischoffthum.

XIX. Das Fürstenthum Verden, gehörte, der Cron Schweden, ist aber dem Churhause Braunschweig Lüneburg käufflich überlassen worden. Darinnen sind: 1. Verden, die Haupt-Stadt. 2. Rotenburg, Stadt und Schloß. 3. Langewedel, Flecken und Amt.

XiX. Die Grafschafft Oldenburg, gehöret dem Könige in Dänemarck. Darinnen sind: 1. Oldenburg, die Haupt-Stadt, mit einem Schlosse, 2. Christianstadt, neue Vestung. 3. Jever, Stadt, Schloß und Herrschafft, gehöret dem Fürsten zu

Anhalt-

Anhalt-Zerbst. 4. Kniphausen ein Schloß und Herrschafft, gehöret auch nach Zerbst.

XX. Die Grafschafft Delmenhorst, worinnen Stadt und Schloß Delmenhorst, gehöret der Cron Dänemarck.

XXI. Die Grafschafft Marck, gehöret dem Könige von Preussen: Darinnen sind: 1. Marck, ein Schloß. 2. Soest. 3. Unna. 4. Hamme. 5. Blanckenstein, sind Städte. 6. Ketwyck, ein Paß. In diesem Laude liegen auch die Abteyen Essen und Werden.

XXII. Die Grafschafft Ravensberg, gehöret dem Könige in Preussen. Darinnen sind: 1. Ravensberg, ein Schloß. 2. Hervorden, eine Stadt, worinnen eine adeliche weltliche Jungfrauen-Abtey ist. 3. Bilefeld, Stadt, dabey die Vestung Sparenberg auf einem Berge lieget. 4. Engern, Flecken, ist vor Zeiten die Haupt-Stadt eines Herzogthums gewesen.

XXIII. Die Grafschafft Lippe, hat ihre eigene Grafen. Darinnen sind: 1 Lippstadt oder Lippe, gehöret theils dem Könige in Preussen. 2. Lemgow, Stadt. 3. Detmold, Stadt und Schloß. 4. Uffeln, Soltuffeln, eine Stadt, wo Saltz-Wercke sind. 5. Blomberg, Stadt, Schloß, Herrschafft und Closter, wo die Gräfliche Begräbnisse sind 6. Bisterfeld, Schloß. 7. Horn, Stadt und Schloß. 8. Sualenberg, Schloß und Flecken. 9. Bracke, ein Schloß. 10. Baremdorp, Stadt, Schloß und Amt. 11. Sternberg, Schloß und ehmalige Grafschafft.

XXIV. Die Grafschafft Schaumburg. Darinnen gehören I. denen Land-Grafen zu Hessen-Cassel, 1) Schaumburg, Schloß. 2, Rinteln,

Stadt und Universität. 3) Sachsenhagen, Stadt, Schloß und Amt. 4) Rotenberg, Stadt, Schloß und Amt. 5) Hagenberg. 6) Arnsburg, Aemter.

II. Denen Grafen von der Lippe, gehören (1) Stadthagen, sonst Avanshagen, Stadt Schloß. und Amt, 2) Bückenburg, Stadt und Schloß.

XXV. Die Grafschafft Pyrmont, bey der Abtey Corvey, gehöret dem Grafen von Waldeck. Darinnen ist Pyrmont, ein Berg-Schloß, dabey der berühmte Sauerbrunnen ist.

XXVI. Die Grafschafft Rietberg, worinnen das Schloß und Flecken Rietberg

XXVII. Die Grafschafft Hoya, worinnen dem Könige von Groß-Britannien, als dem Churfürsten von Hannover, gehören: 1) Hoya, Städtgen und Schloß. 2) Nienburg, Stadt und Schloß. 3) Barenberg. 4) Stoltzenau. 5) Danckenburg, sind Städtgen. 6) Liebenau, Amt und Dorff.* Dem Land-Grafen zu Hessen-Cassel gehören: 1. Ucht. 2. Freudenberg, Schloß und Herrschaft, womit sie die Grafen von Bensheim beliehen.

XXVIII. Die Grafschafft Diepholt, gehöret dem Könige von Groß-Britannien. Darinnen sind: 1. Diepholt, Stadt und Schloß. 2. Barndorff, eine Stad. 3. St. Hutpe, Flecken.

XXIX. Die Grafschafft Bentheim, darinnen 1. Bentheim, Stadt und Schloß. 1 Scuttorp, eine Stadt. 3. Nienhus, Stadt und Castell. 4. Nordhorn, eine Stadt. Sie hat ihre eigene Grafen.

XXX. Die Grafschafft Steinfort, gehöret denen Grafen von Bentheim. Darinnen ist das Schloß Berg-Steinfort.

XXXI. Die Grafschaft Tecklenburg, gehöret

ret denen Grafen von Bentheim. Darinnen: 1. Tecklenburg, Stadt und Schloß. 2. Rheden, Stadt, Schloß und Herrschafft.

XXXII. Die Grafschafft Lingen, gehöret dem Könige in Preussen. Darinnen ist 1. Lingen, Stadt und Schloß. 2. Lengerick, Flecken.

XXXIII. Die Grafschaft Reckheim, gehöret den Grafen von Aspermont, und Reckheim. Das Schloß Reckheim liegt im Stifft Lüttich.* Die Grafschafft Aspermont liegt an Lothringen, gegen Metz.

XXXIV. Die Grafschaft Sayn oder Sain, liegt ohnweit Coblentz. 1) Das Stamm-Haus Sain, gehöret Chur-Trier. 2) Altenkirchen, ein Schloß und Flecken, ist Brandenb. Onolzbaisch. 3) Hachenburg, Stadt, Schloß und Amt, wo der Burg-Graf von Kirchberg residiret, dem in Thüringen Varrenroda gehöret.

XXXV. Die Grafschaft Wied, Darinnen 1. Neuen-Wied, ein Städtgen zwischen Andernach und Coblentz mit einem Schlosse, wo ein Graf residiret. 2. Dierdorff, Städtgen Herrschafft und Schloß. 3. Runckel, Flecken und Schlos unter Weilburg, welcher zweyen Oerter sich der Graf zu Wied-Dierdorff wechsels-weise zur Residenz bedienet.

XXXVI. Die Grafen von Vehlen, besitzen in Westphalen ansehnliche Güter, darunter 1. Schermbeck, Stadt, Schloß und Herrschafft im Herzogthum Cleve. 2. Vehlen, Flecken, Schloß, und Grafschafft zwischen Coesfeld und Raßfeld gelegen. 3. Raßfeld, Schloß und Dorff an denen Geldrischen Gränzen, ist die Residenz des Grafen von Vehlen, zwischen Wesel und Coesfeld.

XXXVII. Die Grafen von Gronsfeld, haben ihr Stamm-Haus mit ihren Gütern im Herzogthum Limburg, und die Herrschafft Gronsfeld besitzet der Graf von Bronchorst.

XXXVIII. Die Grafen von Styrum, haben ihr Stamm-Haus im Herzogthum Bergen. Die Grafschafften Styrum und Brock liegen zwischen denen Herzogthümern Cleve und Bergen.

XXXIX. Die Reichs-Städte dieses Creises sind: 1. Aachen, liegt im Herzogthum Jülich. 2. Cölu am Rhein. 3. Dortmund, in der Grafschafft Marck.

§. 9.

Von dem Nieder-Sächsischen Creiß.

Darzu gehören:

1. Das Herzogthum, sonst Erz-Stifft Magdeburg, gehöret heutiges Tages dem Könige von Preussen. Darinnen sind: 1) Magdeburg, eine veste Stadt mit einem Citadelle an der Elbe. Hier ist jetzo die Regierung des Landes. 2) Bergen, ein Evangelisches Closter, wo An. 1576. die Formula Concordiae, von denen Evangelischen Theologis revidiret worden. 3) Halle, eine Stadt mit dem Schlosse Moritzburg, wo seit An. 1694. eine Universität ist. Hier sind auch Saltz-Wercke. 4) Giebichenstein, ein wüstes Berg-Schloß und Amt. 5) Staffurt oder Stasfurt, und 6) Saltz oder Groß-Saltza, zwey Städtgen, wo Saltz-Wercke sind. 7) Wolmerstädt. 8) Calbe. 9) Loburg. 10) Lebeguin, sind Städtgen. 11) Petersburg, ein Berg-Schloß. 12) Wettin, ein Städtgen, so vor Zeiten eine Grafschafft gewesen. 13) Burg oder Borch, ein Städtgen.

II. Das

II. Das Herzogthum sonst Erz-Bischoffthum Bremen, gehörte sonsten der Cron Schweden, es ist aber solches von Dänemarck im letzten Nordische Kriege erobert, und Chur-Braunschweig-Lüneburg käufflich überlassen worden. Darinnen sind: 1. Stade, eine veste Stadt, wo die Schwedische Regierung war. 2. Bremervorde, Städtgen und Schloß, wo vorzeiten die Erz-Bischöffe von Bremen residiret haben. 3. Schwinger-Schanze, eine Schanze ohnweit Stade. 4. Bortehude. 5. Gronburg 6. Wildhausen, sind Städtgen. 7. Ottersberg, ein vestes Schloß. 8. das Hadeler-Land gehöret auch eines Theils hierzu, welches jetzo von dem Könige in Groß-Britannien, samt dem Herzogthum Bremen besetzet ist. Im Hadeler-Lande ist die Stadt Otterndorff.

III. Das Bischoffthum Hildesheim. Hierinnen sind: 1) Hildesheim, eine veste Stadt, welche grosse Freyheiten hat. 2) Himmels-Thür, ein Schloß. 3) Marienburg und 4) Steuerwalde, sind Schlösser. 5) Gronau', Stadt und Schloß. 6) Peina eine veste Stadt und Berg-Schloß. 7) Woldenburg, Schloß und ehmahlige Grafschafft. 8) Bockeln, oder Bockelheim, Stadt und Schloß. 9) Wintzenburg, Schloß und Amt, vor Zeiten eine Grafschafft. 10) Lamspring, Städtgen. 11) Alefeld, Städtgen. 12) Ringelheim ein Closter, ehmalige Grafschafft.

IV. Das Bischoffthum Lübeck oder Euthin, darinnen ist:

* Euthin, eine Stadt und vestes Schloß, im Herzogthum Holstein, und zwar in Wagrien gelegen, ist in Dänischer Gewalt.

V. Das Fürstenthum Calenberg, gehöret dem Chur-Fürsten zu Braunschweig-Lüneburg, der auch König in Groß-Brittannien ist, Georg II. Darinnen sind: 1) Hannover, an der Leine eine veste Stadt mit einem prächtigen Schlosse, wo sonst der Chur-Fürst von Braunschweig-Lüneburg residiret. 2) Calenberg, ein Berg-Schloß, davon das Fürstenthum den Nahmen hat. 3) Neustadt, Städtgen, und Schloß an der Leine, wo ehedessen die Grafschafft Woelpe gewesen. 4) Wunstorff, Stadt. 5. Herrenhausen, ein prächtiges Lust-Schloß. 6) Patensen, Stadt. 7) Hameln, eine veste Stadt an der Weser. 8) Blumenau, Schloß und Amt. 9) Lockum, ein Evangelisches Closter, so einen Abt hat. 10) Polle, ein Berg-Schloß. Ohnweit davon ist vor Zeiten das Stamm-Schloß der Grafen von Eberstein gestanden. 11) Bodenwerder, Stadt an der Weser 12) Eldalgsen, ein Städtgen in der Grafschafft Hallermund. 13) Hallermund, ein Schloß und Grafschafft, welche den Grafen von Platten eingeräumet ist.

VI. Das Fürstenthum Grubenhagen, gehöret auch nach Hannover. Darinnen sind: 1) Grubenhagen, ein Berg-Schloß, davon das Land den Nahmen hat. 2) Einbeck, eine veste Stadt, die Haupt-Stadt. 3) Erichsburg, Schloß. 4) Dassel-Stadt und ehmalige Grafschafft. 5) Uslar, ein Städtgen am Sölinger-Waide. 6) Hardegsen, Städtgen. 7) Northeim, Stadt am Ruma-Flusse. 8) Göttingen, eine veste Stadt und Universität an der Leine, war vor dessen die Haupt-Stadt des Fürstenthums Obern-Wald. 9) Münden, eine Stadt an der Werra, wo die Fulda einfliess-

flieſſet, muß mit dem Preußischen Fürstenthum Minden an der Weser nicht verwechselt werden. 10) Elbingeroda, eine Stadt ohnweit dem berufene Blocksberge. 11) Lutterberg, oder Lauterberg, Stadt und ehemalige Grafschafft. 12) Osterroda, Stadt. 13) Hertzberg, Städtgen und Schloß. 14) Schwartzfeld, Schloß und Amt. 15) Clausthal. 16) Altenau. 17) St. Andreasberg, sind drey Berg-Städte, 18) Ilfeld, ein Städtgen und Evangelisches Closter in der Grafschafft Hohestein.

VII. Das Hertzogthum Zell oder Lüneburg, gehöret auch dem Chur-Fürsten zu Braunschweig-Hannover, und jetzigen Könige von Groß-Brittannien: Darinnen sind: 1. Lüneburg, die Haupt-Stadt des Hertzogthums, hat Saltz-Wercke, und Amt. Uber der Stadt ist die Vestung Kalckberg. 2) Zell, Stadt und Amt, die ehemalige Residenz des Hertzogs von Lüneburg, daher das Land insgemein das Fürstenthum Zelle heisset. 3) Harburg, Stadt, Amt und vestes Schloß. 4) Giffhorn, Stadt, Amt und Schloß an dem Fluß Aller. Der Wald der Gegend heisset der Drömmeling. 5) Ultzen, Stadt und Amt. 6) Winsen, Stadt, Schloß und Amt. 7) Meusenburg, Stadt und Amt. 8) Soltau, Stadt und Amt. 9) Burgdorff, Stadt und Schloß. 10) Sivershausen, ein Dorff, wo Anno 1553. zwischen Chur-Fürst Mauritio zu Sachsen, und Marggraf Alberto zu Brandenburg eine grosse Schlacht gehalten worden. 11) Walsrode, Städtgen und Jungfrauen-Closter, und Amt. 12) Aiden. 13) Preiling. 14) Esel. 15) Burgwedem. 16) Meinersen. 17) Nienburg. 18) Fallersleben. 19)

Campen. 20) Isenhagen. 21) Bargfeld. 22) Müden. 23) Bodendick, sind Aemter. 24) Ebsdorff, Flecken, Amt und Adl. Jungfrauen-Closter. 25) Bardewick, Städtgen und Amt. Sie war vor Zeiten groß, ist aber Anno 1189. von Henrico dem Löwen gänzlich zerstöret worden. 26) Bünnenbüttel. 27) Bleckede, sind Aemter. 28) Amelickhusen, Amt. 29) Die gefürstete Grafschafft Danneberg. Wozu gehören: 1. Danneberg, Stadt, Amt und Schloß. 2. Hitzacker, Stadt und Amt. 3. Luchau oder Luchow, Stadt und Schloß.

VIII. Das Herzogthum Lauenburg, gehöret ebenfalls dem Könige von Groß-Brittannien, als Chur-Fürsten von Hannover. Darzu gehören: 1. Lauenburg, die Haupt-Stadt. 2. Ratzeburg, Stadt und Grafschafft. Der Dom, darinnen gehöret nebst dem Fürstenthum Ratzeburg nach Strelitz. 3. Möllen, eine Stadt, wo Eulen-Spiegel begraben ist. 4. Frantzhagen, ein Städtgen, gehöret einem appanagirten Herzoge von Holstein. 5. Ertemburg, Schloß. 6. Neuhauß. 7. Sassenhagen. 8 Schwarzenbeck. 9. Adelnburg, ein Flecken. 10. Liedersburg. 11. Ballhaus. 12. Kitzer. 13. Wenigen. 14. Tondam, Aemter und Schlösser.

IX. Das Herzogthum Braunschweig, gehöret Herzog Carl, aus dem Hause Bevern, gebo ren den 1. Aug. 1743. succ. 3. Sept. 1735. worzu gehören: 1) Braunschweig, die Haupt-Stadt des Herzogthums, wo jährlich berühmte Messen sind. 2) Wolffenbüttel, ein vestes Schloß mit zwey Städtgen, Heinrichs-Stadt und Augustus-Stadt, die starck bevestiget sind. 3) Helmstädt,

städt, Stadt und Universität. 4) Saltz-Thal, ein prächtiges Lust-Haus. 5) Schöningen. 6) Schöppenstadt. 7) Lutter am Barenberge, sind Städtgen. 8) Königslutter, ein Städtgen, wo das gute Bier Tuchstein gebrauet wird. 9) Gandersheim, eine Stadt, und Evangelisches Stifft, welches eine Aebtißin hat. 10) Marienthal ein Closter, ohnweit Helmstädt. 11) Calvorden, Flecken, Berg-Schloß und Amt, am Flusse Ocker. 12) Bevern, ein Schloß und Dorff zwischen Einbeck und Höxter, wo der Herzog von Braunschweig-Bevern residiret. 13) Fürstenberg, Berg-Schloß und Amt. 14) Amelumborn, ein Closter. 15) Stauffenberg, ein Berg-Schloß, ohnweit Gandersheim. 16) Cellerfeld. 17) Wildemann. 18) Lautenthal. 19) Grunde, sind vier Berg-Städte, die von dem Könige von Groß-Brittannien, und Herzoge zu Braunschweig-Wolffenbüttel gemeinschafftlich besessen werden. 20) Riddagshausen, ein Evangelisches Closter bey Braunschweig. 21) Walckenried, ein Closter in Thüringen am Hartz.

X. Das Fürstenthum Blanckenburg, sonst eine Grafschafft, gehöret einem Herzoge von Braunschweig-Wolffenbüttel, welchem der König von Groß-Brittannien das Fürstlich-Grubenhagische Votum, und den Sitz auf dem Reichs-Tage ad dies vitae cediret hat. Darzu gehören: 1. Blanckenburg, Stadt und Berg-Schloß. Ohnweit davon ist die beruffene Baumanns-Höhle. 2. Haselfeld, ein Städtgen.

XI. Die Grafschaft Werningeroda, gehöret denen Grafen von Stollberg. Darinnen sind: 1. Werningeroda, eine Stadt und Schloß. 2. Ilsen-

Ilsenburg, Berg-Schloß und Dorff, wo eine Residenz der Grafen von Stollberg ist. Ohnweit davon liegt der beruffene Brockenberg, Bructerus Mons.

XII. Das Fürstenthum, sonst Bischofthum Halberstadt, gehöret dem König von Preussen. Darinnen sind: 1. Halberstadt, die Haupt-Stadt, wo eine Regierung ist. 2. Osterwick, Stadt. 3. Hornburg, Stadt. 4. Grüningen, Stadt und Schloß. 5. Aschersleben, Stadt und Grafschafft. 6. Rheinstein, ein vestes Berg-Schloß und Grafschafft, darauf der Herzog zu Braunschweig-Blanckenburg Prætension machet.

XIII. Das Herzogthum Mecklenburg, gehöret theils dem Herzog zu Mecklenburg-Schwerin, theils dem Herzoge zu Mecklenburg-Strelitz, theils dem Könige in Schweden.

Dem Herzoge von Mecklenburg-Schwerin, Carl Leopold, gebohren den 26. November 1679. succ. 1713. gehören:

(I.) Das Herzogthum Mecklenburg, insonderheit, worinnen 1. Mecklenburg, ehedessen die Haupt-Stadt, jetzo ein Dorff. 2. Gadebusch. 3. Buckow. 4. Grevismœlen, Städtgen!

(II.) Das Fürstenthum Wenden, worinnen die Städte. 1. Güstrow. 2. Parchim. 3. Dömitz. 4. Grabow. 5. Sternberg. 6. Malchow. 7. Waren. 8. Stavenhagen. 9. Plaue. 10. Ivenach, mit einem alten Schlosse. 11. Malchin. 12. Pentzlin. 13. Neuenkalden. 14. Röben. 15. Wedehagen. 16. Tetterow. 17. Goldberg. 18. Crackow. 19. Lubitz. 20. Neustadt. 21. Eldena. 22. Gorlosen.

III. Das

(III.) Das Fürstenthum Schwerin, so vormals ein Bischoffthum gewesen. Darinnen ist Bützow, eine veste Stadt, Schloß, und ehmalige Residenz des Bischoffs.

(IV.) Die Grafschaft Schwerin, worinnen 1. Schwerin, Stadt und Schloß an einem See, wo der Herzog dieser Lande residiret. 2. Wittenburg. 3. Boitzenburg. 4. Crivitz. 5. Hagenow, sind Städtgen.

V. Die Herrschaft Rostock, worinnen 1. Rostock, eine Handels-Stadt, und Universität. 2. Ribnitz, Stadt und Paß. 3. Sultz, ein Städtgen, wo Saltz-Wercke sind. 4. Warnemünde, eine Schwedische Schanze.

Dem Herzog zu Mecklenburg-Strelitz, Adolph Friederich III. gebohren den 7. Junii 1686. succ. 1708. gehören:

(I.) Das Fürstenthum Ratzeburg, welches bestehet 1) im Dom zu Ratzeburg, welche Stadt dem Könige von Groß-Brittannien gehöret. 2. der Stadt Schoenberg.

(II.) Die Herrschaft Stargard, worinnen sind: 1. Alt-Stargard, Städtgen und Schloß. 2. Neu-Brandenburg. 3. Strelitz, Stadt und Schloß, wo der Herzog residiret. 4. Nemerow. 5. Mirow. 6. Feldberg oder Frideland sind Städtgen.

Dem Könige in Schweden gehören:

1) Die veste Stadt Wißmar, mit dem Fort Wallfisch. 2) die Insul Poel. 3) das Amt Neu-Kloster, die jetzo in Dänischer Gewalt sind.

XIV. Das Herzogthum Holstein, hat vier Stücke oder Theile, welche theils dem Könige in Dänemarck, theils dem Herzoge zu Holstein Gottorp gehören;

(I.) Hol-

(I.) Holstein, an sich selbst. Darinnen hat der König in Dänemarck, 1. die veste Stadt Rendsburg. 2. Itzeho, eine Stadt, wo ein Jungfern-Kloster, wie 3. zu Pretz. Dem Herzoge zu Holstein-Gottentorp, Carl Peter Ulrich, gebohren den 21. Febr. 1728. succ. den 18. Jun. 1739. bekannte sich zu Griechischen Kirche, und wurde zum Groß-Fürsten von Rußland erklärt, den 17. November 1742. gehören 1. Kiel, eine Stadt und Universität. 2. Bordisholm, ein ehemalges Kloster, dessen Einkünffte die Universität zu Kiel genieſſet. 3. Neu-Münster.

(II.) Das Land Wagrien, darinnen gehören dem König in Dänemarck: Segeberg. 2. Oldesl. 3. Heiligen-Hafen, Städte. 4. Traventhal, wo Anno 1700. der Friede geschlossen worden. Dem Herzoge von Holstein Ploen gehören: 1) Ploen, Stadt und Schloß. 2) Arensbeck. 3) Reinfeld, so vor Zeiten Kloster gewesen. Dem Herzog von Holstein-Gottorp gehören: 1. Oldenburg, eine Stadt. 2. Rantzau, das Schloß und Stamm-Hauß der Grafen von Rantzau. 3. Eutin, ein Städtgen und Schloß des Bischoffs von Lübeck. Adolph Friederich, gebohren den 14. May 1710. wurde Bischoff den 16. September 1727. zum Thron-Folger in Schweden erklärt, im Jul. 1743.

(III.) Das Land Stormarn. Darinnen gehören

Dem Könige in Dänemarck:

1. Glückstadt, eine veste Stadt. 2. Altenau, eine offene Stadt bey Hamburg. 3. Krempe. 4. Pinneberg, Städte. 5. Hitler-Schanze.

Dem

Dem Herzoge von Holstein-Gottorp gehören:

1) Trittow. 2. Reinbeck, Städte. 3. Barmstädt, ist Anno 1649. zu einer Grafschafft gemacht, und denen Grafen von Rantzow, vor Rantzau in Wagrien eingeräumet worden. Darinnen

(IV.) Das Land Dithmarsen.

gehören

Dem Könige in Dänemarck:

1. Meldorff, 2. Brunsbüttel, Städte.

Dem Herzoge von Holstein-Gottorp:

1) Heyda, Städtgen. 2. Lunden, Städtgen.

XV. Das Herzogthum Schleswig. Darinnen gehörten sonsten

1) Dem Könige in Dänemarck:

1. Flensburg, Stadt und Schloß. 2. Glücksburg, Stadt und Schloß. 3. Hadersleben, Stadt und Haven. 4. Christian-Preiß, ein Schloß. 5. Rom. 6. Arroe. 7. Amrom, sind Insuln. 8. Fora, Insul, gehöret halb nach Dänemarck, und halb dem Herzoge zu Holstein-Gottorp, liegt in der Nord-See. 9. Alsen, eine Insul auf der Ost-See. Auf dieser liegen die zwey Schlösser, 1) Munderburg, und 2) Norburg, von welchen sich zwey appanagirte Linien von dem Königlichen Hause zu schreiben pflegen.

Dem Herzoge von Holstein Gottorp gehören:

1) Schleswig, die Haupt-Stadt. 1) Gottorp, ein ansehnliches Residenz-Schloß. 3) Tondern. 4) Apenrade. 5) Husum. 6) Friedrichsstadt, sind Städte. 7) Tönningen, war eine veste Stadt, die Anno 1676. von denen Dänen demoliret, Anno 1695. von dem Herzoge bevestiget, und

dar-

darauf An. 1700. von den Dänen vergeblich belagert worden. Anno 1714. wurde die Schwedische Armee hierinnen genöthiget, sich auf Discretion zu ergeben, darauf die Dänen diese Vestung nieder gerissen haben. 8) Garding, ein Städtgen im Eyderstädtischen Gebiete. 9) Eckelnforde-Städtgen, mit einem Haven. 10) Nordstrand, eine Insul in der Nord-See. 11) Heilgeland, eine Insul in der Ost-See. *In den letzten Nordischen Frieden aber hat die Cron Dänemarck das ganze Herzogthum Schleßwig sich zugeeignet, wiewohl mit grosser Contradiction von Holstein-Gottorp.

XVI Zu diesem Creise werden diese Reichs-Städte gerechnet: I. Lübeck, eine ansehnliche Stadt, ohnweit der Ost-See, war vor Zeiten das Haupt der Hansee-Städte, deren 66. gewesen. Darzu gehöret die Vestung Travemünde II. Hamburg, eine grosse und veste Stadt an der Elbe. *Hierzu gehören das Städtgen Bergdorff, und die vier Lande: 1) Alte Gamme. 2) Neue Gamme. 3) Kirchwerder. 4) Koslacke, welche sie mit der Stadt Lübeck gemeinschafftlich besitzet. III. Bremen, eine ansehnliche Handel-Stadt an der Weser, darinnen der Dom dem Könige in Schweden gehörte. IV. Goslar, eine Reichs-Stadt im Braunschweigischen, am Hartz. Dabey sind die Berg-Wercke am Rammelberge, die nach Wolffenbüttel gehören. V. Mühlhausen, in Thüringen. VI. Northausen, eine Reichs-Stadt in Thüringen, und zwar in der Grafschafft Hohenstein. *Die zwey letztern liegen zwar in Ober-Sächsischen Creiß, haben aber Sitz und Stimme im Nieder-Sächsischen Creiß.

§. 10.

§. 10.

Von dem Ober-Sächsischen Creiß.

Zu diesem gehören:

I. Die Landgrafschafft Thüringen. Diese ist unter viele Herren getheilet:

1) Dem Ertz-Bischoff und Chur-Fürsten zu Maynz gehören: 1. Erfurt, die Haupt-Stadt in Thüringen, mit einer Universität und ansehnlichen Gebiete. Dabey liegen die zwey Citadelle, Petersberg und Cyriacsburg. 2. Grossen-Sömmern, ein Städtgen. 3. Schloß Vippach, Tondorff, Mühlberg, Vargula, sind Aemter. 4. Das Eichsfeld, ein Ländgen zwischen Braunschweig und Hessen: Worinnen die Städte: Duderstatt; Heiligenstadt; Dingelstadt; Worbis; Rüsteberg, Amt, und ein Berg-Schloß; Gerroda, ein Closter; Gibbelhausen, Amt und Flecken. 5. Gehülffenberg, Capelle und Wallfarth. 6. der dritte Theil der Stadt Treffurt.

II.) Dem Chur-Fürsten zu Sachsen gehören; 1. Tännstädt, Stadt, wo das Creiß-Amt über die Schrifftsässen in 72. Dörffern sind. 2. der dritte Theil an der Stadt Treffurt und Vogtey. 3. Closter-Amt, Pforte.

III.) Dem Herzoge zu Sachsen-Querfurt oder Weissenfels, Johann Adolph, gebohren den 4. September 1685. succ. den 28. Junii 1736. gehören: das Fürstenthum Querfurt, worzu gehören: Querfurt, Dam, Jüterbock, Städte. Heldrungen, Sachsenburg, Wendelstein, Sittichenbach, Aemter. * Roßleben, ist eine

Closter-Schule derer von Witzleben. 2. Langensaltza, Stadt und Amt, worinnen das Städtgen Thamsbrück lieget. 3. Weissensee, Stadt und Amt, wozu das Städtgen Kindelbrück gehöret. 4. Sangerhausen, Stadt, Schloß und Amt. 5. Eckartsberg, ein Städtgen, Amt und Berg-Schloß. Hierzu gehören * Bibra, ein Städtgen, wo ein Sauerbrunn ist. ** Nebra, ein Städtgen. 6. Freyburg, Städtgen, Schloß und Amt, wozu die Städtgen Laucha und Mücheln gehören. 7. Wendelstein, ein Amt, in der Berg-Gegend, auf dem Finnemont.

(VI.) Dem Herzog zu Sachsen-Weimar, Ernst August, gebohren den 19. April 1688. succ. 28. Augusti 1728. gehören: 1. Weimar, eine Stadt, mit dem Residenz-Schlosse Wilhelmsburg. 2. Buttstadt. 3. Buttelstädt. 4. Neumarck. 5. Sultza, das Saltz-Werck gehöret nach Gotha. 5. Apolda, sind Städtgen. 7. Cranichfeld, Städtgen und Schloß, die Ober-Herrschafft genannt. 8. Bercka, Städtgen, worzu 9. das Städtgen Tanneroda gehöret. 10. Krumsdorff, ein Amt. 11. Dornburg, Stadt, Schloß und Amt. 12. Ettersburg, Lust-Schloß, im Walde. 13. Rassenburg, ein Städtgen, wo An. 1646. und 1696. Gesund-Brunnen gewesen. 14. Brembach, Vogtey-Amt. 15. Bürgel, Städtgen. 16. Heusdorff, und 17. Roßla, sind Aemter. 18. Capellendorff, Schloß und Amt. 19. Magdela, Städtgen. 20. Ilmenau, Stadt und Amt, wo Berg-Wercke sind.

(V.) Das Herzogthum Eisenach ist seit 1741. den 26. Jul. mit dessen letzten Herzog, Wilhelm Heinrich, ausgestorben, und Sachsen-Weimar heim-

heimgefallen. Darzu gehören: 1. Eisenach, Stadt und Schloß, wo der Herzog dieses Landes residirte. 2. Wardpurg, ein Berg-Schloß. 3. Gerstungen, Städtgen und Amt. 4. Creutzburg, Städtgen und Amt. 5. Bercka, ein Städtgen, welches Hessen-Cassel gemeinschäfftlich hat. 6. Krainburg, Amt, dessen Amt-Hauß zu Triesenorth. 7. Grossen-Rudestädt, Amt. 8. Jena, Stadt, Schloß und Amt. Hier ist eine berühmte Universität. 9. Lobeda und Rembda, sind Städtgen, davon dieses der Universität Jena gehöret. 10. Altstädt, Stadt, Schloß und Amt, der Haupt-Ort der Pfaltz-Sachsen.

(VI.) Dem Herzog zu Sachsen Gotha, Friderich, gebohren den 1. Aprl 1699. succ 1733. den 25. Martii, gehöret: 1. Gotha, Stadt und Amt, dabey das Fürstliche Residenz-Schloß Friedenstein auf dem Berge. 2. Tanneburg, dabey die Stadt Waltershausen lieget. Hier ist der hohe Enselberg. Ohnweit davon der berufene Höfelberg. 3. Rheinhardsbrunn, ein ehmaliges Closter, jetzo ein Amt. 4. Georgenthal, ein Amt, das sonst ein Closter gewesen. 5. Schwartz-Wald, ein Amt in Thüringer-Walde. 6. Ichtershausen, ein Flecken und Schloß, ohnweit davon liegt das Berg-Hauß Wachsenburg, 7. Gräfen-Tonna, Städtgen, Amt, Schloß und Herrschafft. 8. Volckeroda, Amt, ein ehmaliges Closter.

(VII.) Denen Herzogen von Sachsen-Saalfeld, gehören 1) Saalfeld, eine Stadt, Amt und Schloß. 2) Grefenthal, Stadt uud Amt mit dem Berg-Schloß Wespenstein. Hier sind Berg-Wercke.

Landesbibliothek Mecklenburg-Vorpommern Günther Uecker
http://purl.uni-rostock.de/rosdok/ppn1748207032/phys_0227
DFG

(VIII.) Das Fürstenthum Schwartzburg, ist in drey Landes-Portionen getheilet:

I. Dem Fürsten zu Schwartzburg-Sonderhausen, Günther, gebohren den 13. Augusti 1678. succ. d. 10. May 1721. gehören: 1) Sondershausen, Herrschafft, Stadt, Schloß und Amt. 2) Greussen, Stadt. 3) Ehrich, Städtgen. 4) Clingen, Flecken, Schloß und Amt. 5) Bodungen, Flecken, Schloß und Amt. 6) Ebeleben, Flecken, Schloß und Amt. 7) Vogtey Haßleben. 8) das halbe Reichs-Amt Gehren.

II. Dem Fürsten zu Schwartzburg-Arnstadt gehören: 1. Arnstadt, eine Herrschafft, Stadt Schloß und Amt. 2. Käfernburg, ein Amt, wo das Lust-Hauß Augustenburg ist. 3. Plau, ein altes Städtgen. 4. Keula, Schloß und Amt. 5. Scherenberg, Flecken und Amt. 6. das halbe Reichs-Amt Gehren.

Dieses ist die Sondershausische Linie.

III. Dem Fürsten zu Schwartzburg-Rudolstadt, Johann Friedrich, gebohren den 8. Jan. 1721. succ. 1744. gehören: 1. Rudolstadt, Stadt und Berg-Schloß, ist ein Amt. 2. Blankenburg, Städtgen. 3 Leutenberg, Städtgen, Herrschafft und Amt, wo Berg-Wercke sind. 4. Schwartzburg, das Stamm-Hauß der Fürsten von Schwartzburg, ein Amt 5. Königsee, Städtgen im Amt Schwartzburg. 6. Könitz, Schloß und Amt. 7. Teichel, Städtgen. 8. Ehrenstein, Schloß und Amt. 9. Ilm, Stadt, Schloß und Amt. 10. Paulin-Zelle, Amt. 11. Seebergen, Vogtey. 12. Franckenhausen, eine Stadt in der Unter-Herrschafft, wo Salz-Wer-

Wercke sind, ist auch ein Amt. 13. Heringen, Stadt und Amt, mit Stollberg gemeinschafftlich. 14) Kelbra, Stadt und Amt, mit Stollberg gemeinschafftlich. 16) Straußberg, Schloß und Amt. 17) Rathsfeld, Lust-Hauß bey Franckenhausen.

(IX.) Die Grafschafft Hohenstein, gehöret mehrentheils dem Könige von Preussen. Darinnen sind: 1. Klettenberg, ein Berg-Schloß, Herrschafft und Amt. 2. Ellrich, ein Städtgen. 3. Bennickenstein, Flecken, Schloß und Amt. 4. Sachse, ein Flecken. 5. Lohra, Berg-Schloß, Herrschafft und Amt. 6. Bleicheroda, ein Städtgen. 7. Dittenborn, ehmaliges Closter, jetzo ein Amt. 8. das Amt Hohenstein, mit dem wüsten Berg-Schlosse, und Städtgen Neustadt, gehöret denen Grafen von Stollberg. 9. das Closter Ilfeld, gehöret dem Chur-Fürsten zu Hannover. 10. das Closter Walckenried gehöret nach Wolffenbüttel. 11. das Amt Bodungen gehöret nach Sondershausen.

(X.) Die Grafschafft Stollberg. Hierzu gehören: 1. Stollberg, Stadt und Schloß, auch ein Amt. 2. Hayn, ein Amt. 3. Wolffsberg, ein Amt. 4. Questenberg, ein Amt. 5. Rosla, Schloß, Dorff und Amt. 6. die Helffte der Stadte und der Aemter Heringen und Kelbra.

(XI.) Die Grafschafft Mansfeld, welche mehrentheils von dem Konige in Preussen, und Könige in Pohlen, als Chur-Fürsten zu Sachsen, sequestriret worden.

Der König in Preussen sequestriret: 1. Mansfeld, Stadt und Schloß. 2. Leimbach,

Städtgen und Amt. 3. Closter Mansfeld, ein Amt. 4. Geebstädt, Städtlein und Amt. 5. Friedburg, welches die Grafen von Mansfeld haben. 6. Hemstorff, Amt, deren von Bülow. 7. Polleben, Amt deren von Pfuhl. 8. Hedersleben, Closter, Amt derer von Marschall. 9. Seeburg, Amt derer von Hahn. 10. Schrapelau, Städtgen und Amt. 11. Röblingen, Amt.

Zur Chur-Sächsischen Sequestration gehören:

1. Eißleben, eine Stadt. 2. Hettstädt, ein Städtlein. 3. Arnstein, ein Amt. 4. Walbeck, Schloß und Amt, gehören denen von Knigge. 5. Rammelburg, Amt derer von Stammer. 6. Morungen, und 7. Leimungen. 8. Gehofen, gehören denen von Eberstein. 9. Bockstädt, Amt. 10. Artern, Städtgen und Amt. 11. Bornstädt, Amt.

(XII.) Die Grafschafft Gleichen, hat nach dem Tode dieser Grafen unterschiedene Herren bekommen.

I. Die Grafen von Hatzfeld haben. 1) das Schloß Gleichen und Flecken Wandersleben, nebst dem Hals-Gericht zu Hochheim. 2) die Unter-Herrschafft Kranichfeld. 3) Blanckenhayn, Stadt, Schloß und Herrschafft.

II. Die Universität Jena, besitzet die Stadt Kembda, Eisenachischer, nun Weimarischer Hoheit.

III. Die Grafen von Hohen-Lohe, haben Stadt Ortruff nebst etlichen Dörffern bekommen.

IV. Der Fürst zu Schwartzburg-Arnstadt, besi-

besitzet die Dörffer: Ingersleben, Sültzenbrücken, und Ober-Gerichte über Günthersleben.

V. Der Herzog von Gotha, die Herrschafft und Stadt Tonna, oder Gräfen-Tonna.

(XI.) Die Grafschafft Beichlingen, besitzet der Graf, und die Herren von Werthern.

I. Dem Grafen von Werthern, gehöret das Schloß und Amt Beichlingen nebst grossen Rehausen, und Neuenheiligen, auch Guthmanshausen.

II. Denen Herren von Werthern, gehören: 1) Cölleda, oder Kuh-Cöln, ein Städtgen. 2) Frohndorff. Dorff, Schloß und Herrschafft. Und ausser der Grafschafft Beichling.

* Die Herrschafft und Stadt Wihl, mit dem Forst, worzu Lossa gehöret.

(XIV.) Die Balley Thüringen, dem Teutschen-Orden gehörig. Darzu gehören, die Dörffer und Comter-Höfe. 1. Regelstädt bey Langensaltze. 2. Zwetzen. 3. Lehsten. 4. Liebstädt, ohnweit Jena.

(XV.) Die zwey Reichs-Städte. 1. Mühlhausen. 2. Nordhausen.

II. Das Chur-Fürstenthum Sachsen, dessen Chur-Fürst, des Heil. Röm. Reichs Ertz-Marschall, und dißmal zugleich König in Pohlen, Friedrich August, gebohren den 7. October 1696. succ. den 1. Febr. 1733. zum König in Pohlen erwählt den 5. October 1733, darzu gehören:

I) Der Chur-Creiß, worinnen sind: 1. Wittenberg, eine veste Stadt, Schloß und Universität. 2. Torgau, Schloß und Stadt, 3. Lichtenburg, ein Residenz-Schloß. 4. Lochau, ein Schloß. 5. Annaburg, ein Schloß. 6. Düben. 7. Hertzberg, 8. Kemberg. 9. Schweidnitz, sind Städtgen. 10. Schilda, ein Städtgen. 11. das

Burggrafthum Magdeburg, wozu die 4. Aemter: Gommern, Elbenau, Ranau, und Gottau gehören.

II. Das Marggrafthum Meissen, Lat. Marchionatus Misniae, grösseſten Theils. Wir bemercken hierinnen:

A. Den Meißnischen Creiß, in welchem (1) Dreßden, die Haupt-Stadt und Residenz des Chur-Fürsten zu Sachsen. Sie wird in Neu- und Alt-Dreßden eingetheilet. In Neu-Dreßden ist das Schloß, diese Stadt ist veste. (2) Meissen, eine Stadt mit drey Schlössern. (3) Mühlberg. (4) Pirne, dabey liegt die Vestung Sonnenstein. (5) Grossen-Hain. (6) Schandau. (7) Bischoffswerd. (8) Wurtzen. (9) Oschatz. (10) Strelen, derer von Pflug, sind Städte. (11) Konigstein, Berg-Vestung. (12) Hohenstein. (13) Moritzburg, sind Schlösser. (14) Stolpen, Stadt und Schloß. (15) Schlieben. (16) Jessen. (17) Liebenwerda.

B. Den Leipziger-Creiß in welchem: 1. Leipzig, eine Stadt, wo jährlich drey berühmte Messen gehalten werden. Dabey liegt die Vestung Bleissenburg. 2. Grimme. 3. Leißnick. 4. Eulenburg. 5. Taucha. 6. Borna. 7. Rochlitz. 8. Döblen. 9. Colditz, sind Städte. 10. Marck-Ranstadt, ein Flecken. 11. Rigis, ein Städtgen derer von Bosen.

C. Den Ertz-Gebürgischen Creiß, in welchem: 1. Freyberg, eine ansehnliche Stadt, wo der Chur-Fürsten zu Sachsen Begräbnisse sind. 2. Zwickau. 3. Chemnitz. 4. Mitweida. 5. Marienberg. 6. Schneeberg. 7. Annaberg. 8. Catharinberg. 9. Johann-Georgen-Stadt. 10. Stollberg, sind Chur-Sächsische Städte. 11.

Augu-

Augustusburg, ein Schloß, 12. Wolckenstein, Stadt, Amt und Bad. 13. Schwarzenberg, Stadt, Schloß und Amt. 14. Nossen, 15. Siebeln, 16. Geyer, 17. Tschoppa, sind Städtgen, 18. Altenberg, ein Städtgen, wo die besten Zinn-Berg-Wercke sind, 19. Grünhayn, Amt, ehedessen ein Closter.

Denen Grafen von Schönburg gehören in diesem Creise: 1) Glaucha, Stadt und Schloß, 2) Leßnitz, Städtgen. 3) Zwenitz, Städtgen. 4) Wechselburg, Schloß. 5) Hartenstein, Residenz-Schloß. 6) Waldenburg, Stadt und Schloß. 7) Penick, Stadt und Schloß. 8) Hohenstein Städtgen. 9) Rochsburg, Städtgen und Amt. 10) Lindenau, Städtgen. 11) Lichtenstein, Schloß. 12) Meran, Städtgen. Denen Grafen von Solms, gehöret die Stadt und Herrschaft Wildenfels, ohnweit Zwicka.

Dem Herzog von Holstein-Sunderburg-Wiesenburg, gehöret 1. das Schloß Wiesenburg, 2. Städtgen, Kirchberg mit 22. Dörffern.

D. Des Herzogs zu Sachsen-Weissenfels, Landes-Portion, darzu gehören in Meissen: 1. Weissenfels, Stadt und das Berg-Residenz-Schloß Neu-Augustenburg. 2. Teuchern, ein Städtgen. Die übrigen Aemter liegen in Thüringen, wo sie num. (III.) bemercket sind.

E. Des Herzogs zu Sachsen-Zeitz Landes-Portion ist, das ehemalige Bischoffthum Naumburg, solches ist durch das Absterben des letzten Herzogs, Friedrich Heinrich, verstorben den 18. Decemb. 1713. dem Churfürsten heimgefallen, 1. Zeitz, Stadt und Residenz-Schloß Moritzburg, 2. Naumburg, eine Handels-Stadt, wo jährlich

auf Petri-Pauli Tag eine berühmte Messe gehalten wird. Ausser der Stadt ist das Stifft oder Dom auf der so genannten Freyheit, 3. Pegau, 4. Frauen-Prießnitz, sind Städtgen. Lautenberg, ein Berg-Schloß. * In der gefürsteten Grafschafft Henneberg, gehören dem Churfürsten von Sachsen, die Städte Schleusingen und Suhl; Amt Kühndorff und Benshausen, wie oben §. 4. vom Fränckischen Creise zu sehen. Im Voigtlanlande hat er auch etliche Oerter, davon hernach.

F. Das Stift Merseburg, ist ebenfalls nach Absterben, Herzog Heinrichs, den 27. Jul. 1738. dem Chur-Hause heimgefallen. Darinnen sind: 1. Merseburg, Stadt, Schloß und Stifft, 2. Lützen, Stadt und Schloß, 3. Scouditz, 4. Lauchstädt, 5. Schaffstädt, Städtgen, 6. Alt-Ranstadt, ein Dorff, dem Baron von Friesen gehörig, wo An. 1706. zwischen dem Könige in Schweden und Könige in Pohlen Friede geschlossen worden. Ausser dem Stifft gehören dem Chur-Fürsten die Städte: 1. Delitsch, 2. Bitterfeld, 3. Zörbich, eine Residenz-Stadt.

G. Das Voigtland, lat. Terra advocatorum, ist unter viele Herren getheilet:

(I.) Der Churfürst zu Sachsen, besitzet die Stadt Reichenbach.

(II.) Ingleichen den Sachsen-Zeitzischen Antheil: 1) Plauen, Stadt und Schloß Ratschauer. 2) Elsterburg, Städtgen, derer von Bosen. 3) Oelsnitz, Städtgen. 4) Vogtsberg, Schloß und Amt. 5) Adorff, Städtgen. 6) Ziegenrück, Berg-Städtgen, Schloß und Amt. 7) Weida, Städtgen und Amt. 8) Arnshaug, Schloß und Amt. 9) Neu-

Neustadt an der Orla, Städtgen, 10) Triptis, Städtgen und Amt.

(III.) Dem Marggrafen von Brandenburg Bayreuth, gehören,

(1) Hof. (2) Wohnsiedel. (3) Lichtenberg, Städte.

(IV.) Denen Grafen von Reusen von Plauen, gehören: 1. Gera, Amt, Stadt und Schloß, 2. Schlätz, Stadt und Schloß, 3. Lobenstein, ein Städtgen und Schloß, 4. Borg, Berg-Schloß, 5. Tann, ein Städtgen, 6. Salburg, Stadt, Schloß und Amt, 7. Grätz, Stadt und Residenz-Schloß, 8. Geilenroda.

(V.) Denen von Bosen, gehören 1. Milau, Stadt und Berg-Schloß, 2. Elsterberg, 3. Lengefeld, 4. Ranis, Städtgen, gehöret denen von Breitenbach.

H. Das Osterland, oder das Herzogthum Altenburg, in Meissen, gehöret grösten Theils dem Herzoge zu Sachsen-Gotha.

a. Nach Gotha gehören: 1) Altenburg, Stadt und Schloß. 2) Ronneburg. 3) Orlamünda. 4) Kahle, Städtgen. 5) Leuchtenburg, Berg-Schloß. 6) Eisenberg, Stadt und Schloß. 7) Roda, Städtgen. 8) Camburg, Städtgen.

b. Dem Herzoge zu Sachsen-Weimar, gehören die Städtgen: Dornburg und Bürgel.

III. Das Fürstenthum Querfurt, wozu eigentlich gehöret: 1. Querfurt, Stadt, Schloß und Amt, 2. Dam, 3. Jüterbock, Städtgen, 4. die Aemter Heldrungen, Sachsenburg, Wendelstein, Sittichenbach in Thüringen.

IV. Das Marggrafthum Laußnitz oder Lausitz, hat zwey Theile:

In

In der Ober-Laußnitz sind: 1. Bautzen, 2. Görlitz, 3. Zittau, 4. Lobau, 5. Lauben, 6. Lemmentz. Diese heissen die Sechs-Städte.* Um Lobau und Bautzen wohnen die Wenden, 7. Moscau, Städtgen und Schloß, des Grafen von Callenberg, 8. Marienthal, 9. Marienstern, sind Catholische Clöster, 10. Hoyerswerde, Stadt-Schloß und Herrschafft.

In der Nieder-Laußnitz gehören: dem Churfürsten im Sachsen.

I. Lübben, die Haupt-Stadt, 2. Guben, 3. Lucca, 4. Spremberg, 5. Fünsterwalde, 6. Calau sind Städtgen, 7. Dobrilock, Schloß und Amt, 8. Forsta, Städtgen und Schloß.

(II.) Dem Könige in Preussen gehören: 1. Cotbus, 2. Peitz, 3. Sommerfeld, Städtgen, 4. Storckau, Schloß und Herrschafft, 5. Peskau, Städtgen.

(III.) Denen Grafen von Promnitz gehören: 1) Sorau, Stadt und Schloß, 2) Wendisch-Tribel, Städtgen, Schloß und Herrschafft, 3. Pförten ein Flecken.

(IV.) Sonnenwalde, gehöret den Grafen von Solms, ist ein Städtgen.

(V.) Senfftenberg, Stadt und Schloß, gehöret dem Churfürsten zu Sachsen.

V. Das Fürstenthum Anhalt, wird in vier Linien getheilet.

(I.) Dem Fürsten zu Anhalt Zerbst, Johann August, gebohren den 29. Jul. 1677. succ. 1718. gehören: 1. Zerbst, Stadt und Schloß, 2. Ankun, Städtgen, 3. Coswick, 4. Lindow, 5. Roßlau, sind Städtgen, und Aemter, 6. Frideriquen-Berg, Lust-Schloß, 7. Mühlingen, Amts-Dorff, ehmalige

lige Grafschafft. * Hierinnen ist alles Evangelisch Lutherisch.

(II.) Dem Fürsten zu Anhalt-Dessau, Leopold, gebohren den 3. Jul. 1676. succ. den 7. May 1698. gehören: 1) Dessau, Stadt und Schloß. 2) Oranienbaum, Lust-Schloß. 3) Radegast, Schloß. 4) Wörlitz, Amt und Schloß. 5) Ragun. 6) Jeßnitz, sind Städtgen. 7) Schandersleben, Amt und Flecken.

(III.) Dem Fürsten zu Anhalt-Bernburg, Victor Friedrich, gebohren den 20. Septembr. 1700. succ. 1721. gehören: 1) Berenburg, Stadt und Schloß. 2) Ballenstädt, Städtgen. 3) Hartzgeroda, Stadt und Schloß. 4) Gernroda, ein Flecken, wo vorzeiten ein Weibl. Fürstliches Reichs-Stifft gewesen. 5) Güntersberg ein Städtgen.

(IV.) Denen Fürsten zu Anhalt Röthen, August Ludwig, gebohren den 9. Jun. 1697. succ. 1728. gehören: 1) Köthen, Stadt und Schloß. 2.) Nienburg ein Städtlein, Schloß und Amt. 3) Warnsdorff, Schloß und Amt. 4) Güsten, ein Städtlein.

Das wüste Berg- und Stamm-Schloß ist ein gemeinschafftlicher Platz und Gegend aller Fürsten zu Anhalt.

VI. Die Abtey Quedlinburg, ein Fürstliches weibliches weltl. Stifft, so eine Aebtißin hat. Darinnen ist Quedlinburg, ein Schloß und eine ansehnliche Stadt.

VII. Die Graffschafft Barby, darinnen Barby, Stadt und Schloß, wo ein Herzog von Sachsen-Weissenfelsischer Linie residiret.

VIII. Die Marck Brandenburg, lat. Marchia bran-

Brandenburgensis, gehöret dem König in Preussen, und Churfürsten zu Brandenburg, auch des Heil. Röm. Reichs Ertz-Cämmerer, Friedrich, gebohren den 24. Jun. 1712. succ. den 31. May. 1740. Sie hat fünff Theile:

(I.) Die Mittel-Marck. Darinnen sind 1. Berlin die Haupt-Stadt im Churfürstenthum Brandenburg, mit einem prächtigen Schlosse. Sie bestehet aus 5. Städtgen, nemlich Berlin, Cöln an der Spree, Friedrichswerder, Dorotheen-Stadt, Friedrichs-Stadt, 2. Brandenburg, 3. Spandau, eine veste Stadt und Schloß 4. Oranienburg, Lust-Schloß, 5. Franckfurt an der Oder, eine Stadt, wo eine Universität ist, und jährlich 3. Messen gehalten werden, 6. Potzdam, 7. Alt- und Neu-Rupin, 9. Bernau, 10. Joachims-Thal, 11. Ratenau, 12. Lebus, sind Städte. 13. Fehrbellin, ein Städtgen, 14. Charlottenburg und 15. Wusterhausen sind Lust-Schlösser, 16. Alten-Landsberg und 17. Köpenick, sind Städtgen mit Schlössern.

(II.) Die Neue-Marck. Darinnen liegen: 1. Custrin, eine sehr veste Stadt, 2. Königsberg, 3. Arenswalde, 4. Betz, 5. Dramburg, 6. Schiefelbein, 7. Falckenburg, 8. Nienwedel, 9. Lippeen, 10. Landsberg, 11. Berlinchen oder Neu-Berlin 12. Schildberg, 13. Schönfließ, 14. Bernwalde, sind Städte, 15. Grünberg, ein Städtgen und Amt des Heermeisters, 16. Friedeberg, 17. Driesen, sind Städtgen.

(III.) Die Alte-Marck. Hierinnen sind: 1. Stendel, die Haupt-Stadt, 2. Tangermünda, 3. Gardleben, 4. Soltweder, oder Saltzwedel, 5. See-

Seehausen, 6. Osterburg, 7. Werben, Städte, 8. Arneburg, ein Flecken.

(IV.) Die Ucker-Marck. Hierinnen sind: 1. Prenzlow, die Haupt-Stadt, 2. Templin, 3. Lychen, 4. Straßburg, 5. Löckenitz, 6. Gramzow, Städte, 7. Angermünda, eine Stadt in dem Ländgen Stolpe, 8. Schwed, 9. Vierraden, 10. Stolpe, sind kleine Städtgen.

(V.) Die Priegnitz. Darinnen sind: 1. Perleberg, die Haupt-Stadt, 2. Prietzwalck oder Prietzwald, 3. Kiritz, 4. Lentzen, 5. Havelberg, 6. Wittstock, 7. Wilsnack, sind Städte.

IX. Das Herzogthum Pommern, wird getheilet in das Schwedische oder Vor-Pommern, und das Preußische oder Hinter-Pommern.

(I.) Vor-Pommern oder das Schwedische Pommern hat:

1. Das Stetinische Gebiethe, worinnen die Städte, 1) Stetin, so veste, 2) Anclam, 3) Damm, 4) Demmin, 5) Uckermünda, 6) Garz, 7) Treptow, 8) Pasewald, welche Chur-Brandenburg in den letzten Frieden mit Schweden bekommen.

2. Das Land zu Barth, worinnen 1) die veste Stadt Stralsund, mit der Insul und Vestung Dänholm. 2) Tribesee. 3) Damm-Garten. 4) Barth, sind Städtgen.

3. Das Gutzkovische Gebiethe, darinnen 1) Gutzkow, eine Stadt. 2) Woigast, Stadt und Schloß. 3) Peinamünder-Schantze. 4) Gripswalde, eine Stadt, wo eine Universität ist.

4. Die Insul Usedom, worauf die Stadt und der Haven Usedom, gehört nunmehro auch Chur-

Bran-

Brandenburg. *Vorzeiten war der Gegend die grosse Stadt Vineta.

5. Die Insul Wollin, ist nun auch Chur-Brandenburg, worauf Wollin, Stadt und Schloß.

6. Die Insul Rügen, worauf 1) Bergen, ein Städtgen. 2) Jasmund, eine Halb-Insul. 2) die alte Fehr-Schanze.

7. Die kleine Insul Rüden, darauf ein vestes Blockhaus.

(II.) Hinter-Pommern, oder das Preußische Pommern hat:

I.) Das Herzogthum Pommern insonderheit, darinnen: 1. Neu-Stargard, eine Stadt, 2. Neu-Treptow, 3. Neugarten, sind Städte.

II.) Das Fürstenthum Camin, worinnen: 1. Camin, die Haupt-Stadt, 2. Kuckelow, 3. Freuenwalde, 4. Gultzow, 5. Publitz, 6. Colberg, 7. Cöslin, 8. Cörlin, sind Städte.

III.) Das Herzogthum Cassuben. Darinnen sind: 1. Neu-Stetin, Stadt, Schloß und Amt, 2. Belgard, Stadt, Schloß und Amt, 3. Arnhausen, ein Städtgen, 4. Beerwolde ein Städtgen derer von Wolde, 5. Zanow, eine Stadt.

IV.) Das Fürstenthum Wenden: Darinnen sind: 1. Rügenwalde, eine Stadt und Schloß, mit einem Amte, 2. Stolpe, Schloß, Stadt und Amt, 3. Schlage, Stadt und Amt, 4. Bukow, Closter, 5. Rumelsburg ein Flecken.

V.) Die Herrschafft Lauenburg, worinnen Lauenburg die Haupt-Stadt.

VI.) Die Herrschafft Butow, worinnen Butow, ein Städtgen.

VII. Die



Landesbibliothek Mecklenburg-Vorpommern Günther Uecker
http://purl.uni-rostock.de/rosdok/ppn1748207032/phys_0241
DFG



Landesbibliothek
Mecklenburg-Vorpommern
Günther Uecker
http://purl.uni-rostock.de
/rosdok/ppn1748207032/phys_0242
DFG



Landesbibliothek Mecklenburg-Vorpommern Günther Uecker
http://purl.uni-rostock.de/rosdok/ppn1748207032/phys_0243
DFG

VII. Die Herrschafft Draheim, worinnen Draheim, Stadt und Schloß.

Das XIV. Capitel.

Von dem Königreiche Böhmen, dem Marggrafthum Mähren und Herzogthum Schlesien.

§. 1.

Von dem Königreiche Böhmen.

DAs Königreich Böhmen gehöret als ein Erb-Reich dem Erz-Herzoglichen Hause Oesterreich, und ist dessen Besitzer ein Churfürst, und des Heil. Röm. Reichs Ertz-Schenck, dermalen Maria Theresia, Römische Kayserin. Die Länge ist 60. die Breite 50. Teutsche Meilen, und der Um-Creiß oder Umfang 180. oder 200. Teutsche Meilen. Das ganze Land ist der Römisch-Catholischen Religion zugethan. Die vornehmsten Flüsse darinnen sind, die Elbe, die Muldau und die Eger. Die Einwohner sind starcke und kriegerische Leute. Das Land wird jetzo in achtzehen Creise getheilet. Diese sind:

1. Der Prager-Creiß, worinnen Prag, die Haupt-Stadt von ganz Böhmen. Sie wird in die alte-neue Stadt und kleine Seite getheilet.

2. Der Rackonitzer Creiß. Darinnen liegt die Stadt Rackonitz.

3. Der Slaner Creiß, worinnen die Stadt Slany.

4. Der Satzer-Creiß, worinnen die Städte: Satz, Kadan, Brück, eine freye Stadt.

5. Der Leitmeritzer-Creiß, darinnen die Städte: 1.) Leutmeritz, 2.) Teplitz, wo ein Bad, 3.) Aussig oder Usia.

6. Der Buntzler-Creiß, worinnen die Städte: 1) Alt-Buntzel. 2) Neu-Buntzel. 3) Friedland. 4) Tornau. 5) Reichenberg. 6) Niemes. 7) Waldstein, ein Schloß.

7. Der Königgrätzer-Creiß. Darinnen sind 1) Königiggrätz. 2) Jaromitz. 3) Nachod, sind Städte. 4) Chlumnitz ein vestes Schloß.

8. Der Chrudimer-Creiß, darinnen 1) Chrudim, Stadt. 2) Pardubitz, ein vestes Städtgen. 3) Lytomissel, ein Städtgen der Grafen von Trautmansdorff.

9. Der Czaslauer-Creiß, darinnen die Städte; 1) Czaslau. 2) Kuttenberg. 3) Teutsch Brod.

10. Der Bechiner-Creiß. Darinnen 1) Budweis, eine veste Stadt. 2) Tabor, Stadt und Schloß. 3) Teyn, ein Schloß.

11. Der Chaurzimer-Creiß, worinnen 1) Chaurzim. 2) Böhmisch-Brod, Städte. 3) Brandeis, ein Schloß.

12. Der Muldauer-Creiß, worinnen Wotsezan, ein Berg-Schloß.

13. Der Brachenser-Creiß. Hierinnen sind: 1) Piseck, Städtgen, 2) Krumlau, ein Schloß mit dem Titul eines Fürstenthums, denen Fürsten von Eggenberg gehörig.

14. Der Berauner-Creiß, worinnen 1) Beraun, ein Städtgen. 2) Carlstein, ein vestes Schloß


Landesbibliothek Mecklenburg-Vorpommern Günther Uecker
http://purl.uni-rostock.de/rosdok/ppn1748207032/phys_0246
DFG



Landesbibliothek Mecklenburg-Vorpommern Günther Uecker
http://purl.uni-rostock.de/rosdok/ppn1748207032/phys_0247
DFG

Schloß, wo die Reichs-Insignia verwahret werden.

15. Der Pilsner-Creiß, worinnen Pilsen, eine veste Stadt.

16. Der Egerische Creiß, worinnen *Eger, eine veste Stadt, wo ein Sauer-Brunn ist.

17. Der Elnbogner-Creiß, worinnen 1) Elnbogen, Stadt. 2) Schlackenwerd, gehöret dem Marggrafen zu Baden-Baden. 3) Carls-Bad, Städtgen und warmes Bad. 4) Falckenau, Städtgen, der Grafen von Nostitz. 5) Joachims-Thal, Städtgen.

18. Der Glatzer-Creiß, worinnen Glatz, die veste Haupt-Stadt der Grafschafft Glatz gehöret Preussen.

§. 2.

Die Marggrafschafft Mähren, Latein. Moraviae Marchionatus.

Dieses Land gehöret dem Hause Oesterreich, ist der Catholischen Religion zugethan, und hat den Nahmen von dem Flusse Morau. Darinnen sind: 1. Olmütz, die Haupt-Stadt, 2. Brinn, eine veste Stadt und Schloß, 3. Hardisch, 4. Znaim, 5. Iglaw, sind Städte. 6. Niclasburg, ein Städtgen des Fürsten von Dietrichstein.

§. 3.

Das Herzogthum Schlesien.

Dieses Land wird in Ober- und Nieder-Schlesien getheilet, worinnen unterschiedliche Fürstenthümer sind. Es gehörte zum Königreiche Böhmen, und ist der gröste Theil an Preussen abgetretten.

In Ober-Schlesien sind:

I. Das Fürstenthum Teschen, worinnen 1) Teschen, Stadt und Schloß. 2) Jablunckа, Vestung.

II. Das Fürstenthum Troppau, worinnen 1) Troppau, Stadt und Schloß. 2) Engelsberg, so denen Teutschen Rittern gehöret.

III. Das Fürstenthum Jägerndorff, worinnen Jägerndorff, eine Stadt mit einem Schlosse.

IV. Das Fürstenthum Ratibor, worinnen die Stadt Ratibor, und

V. Das Fürstenthum Oppeln, worinnen die Stadt Oppeln,

VI. Das Fürstenthum Grotkau, gehöret dem Bischoff zu Breslau. Darinnen sind die Städte, 1. Neisse, 2. Grotkau.

VII. Das Fürstenthum Münsterberg, worinnen 1) Münsterberg, Stadt und Schloß. 2) Franckenstein, Stadt. Dieses Fürstenthum ist An. 1654. dem Fürsten zu Auersberg zur Lehen gegeben worden.

VIII. Die freye Herrschafft Plesse, mit dem Städtgen Plesse, gehöret dem Grafen v. Promnitz.

IX. Die freye Herrschafft Beuthen, mit dem Städtgen Beuthen.

In Nieder-Schlesien sind:

(I.) Das Fürstenthum Breßlau, gehöret ganz Preussen, worinnen 1) Breßlau die Haupt-Stadt von ganz Schlesien, ist veste. 2) Ramskau, Schloß.

(II.) Das Fürstenthum Schweidnitz, Hierinnen sind: 1) Schweidnitz. 2) Striegau. 3) Landshut, Städte. 4) Grissa, eine Abtey.

(III.) Das Fürstenthum Jauer, gehöret auch dem Kayser. Darinnen sind: 1) Jauer. 2) Lemberg,

berg. 3) Greiffenberg. 4) Schmideberg. 5) Kupfferberg. 6) Buntzel, sind Städte, 7) Hirschberg, Städgen und Bad. 8) Liebenthal, ein Städtgen, gehöret einer Aebtißin. 9) Greiffenstein, das Schloß der Grafen von Schafgotsch, an der Gränze, wo das grosse Riesen-Gebürge ist.

(IV.) Das Fürstenthum Lignitz, worinnen 1. Lignitz, 2. Goldberg, 3. Wohlstadt, sind Städte.

(V.) Das Fürstenthum Brieg, darinnen 1. Brieg, 2. Olau, sind Städte.

(VI.) Das Furstenthum Wolau, Darinnen sind 1. Wolau, Stadt und Schloß. 2. Steinau, 3. Herrnstadt, sind Städte, 4. Leubus, ein Closter und Abtey.

(VII.) Das Fürstenthum Oels, gehöret einer Herzoglichen Linie von Würtenberg. Darinnen sind: 1. Oels, 2. Bernstadt, zwey Residenz-Städte, 3. Juliusburg, ein Städtgen.

(VIII.) Das Fürstenthum Glogau, darinnen 1. Glogau, 2. Sprottau, 3. Beuthen, 4. Grünberg, sind Städte.

(IX.) Das Fürstenthum Sagan, gehöret dem Fürsten von Lobkowitz. Darinnen sind: 1. Sagan, die Fürstliche Residenz, 2. Pribus, ein Städtgen.

(X.) Das Fürstenthum Crossen, gehöret dem König in Preussen. Darinnen sind: 1. Crossen, Stadt und Schloß, 2. Züllichau, 3. Sommerfeld, sind kleine Städte.

(XI.) Die freye Herrschafft Wartenberg, wo Wartenberg, Stadt und Schloß.

(XII.) Die Herschafft Militsch, gehöret den Grafen von Malzan. Militsch ist der beste Ort.

(XIII.) Die Herrschafft Trachenberg, gehö-

ret denen Grafen von Hatzfeld. Darinnen ist das Städtgen Trachenberg.

(XIV.) Die Herrschafft Beuthen, im Fürstenthum Glogau, muß mit Beuthen im Ober-Schlesien nicht verwechselt werden. Sie gehöret dem Herrn von Schöneich. Darinnen ist: 1) Beuthen, eine Stadt, 2. Milckau, ein Schloß.

Die Müntz-Sorten, sind viel und mancherley davon nur die gemeinsten benennen wollen, als Heller, deren 2. ein Pfenninge, und davon schwere und leichte, Kreutzer, deren 60. einen Kayser-Gulden machen, Groschen, sind zweyerley Kayserl. à 3. kr. und ggr. wovon 16. einen fl. machen. Batzen, und deren wieder zweyerley, leichte, wovon 15. einen fl. und schwere, deren 12. einen fl. machen. Gulden, deren ein jeder 16. ggr. oder 20. Kayserl. oder 60. kr. gilt. Meißnische und Fränckische Gulden, so aber nur fingirt, wovon diese 1¼. fl. oder 20. ggr. jene aber zu 21. ggr. gerechnet werden. Thaler und deren wieder zweyerley, Rthr zu 24. ggr. und species Thaler zu 2. fl. Gold-Gulden zu 3. fl. Ducaten sind zu 4. fl. ausgemüntzt, sind aber allezeit um ihres guten Gehalts willen, etwas höher genommen worden.

Das XV. Capitel.

Von dem Königreiche Pohlen, Groß-Herzogthum Lithauen und Herzogthum Curland.

§. 1.

1. DAs Königreich Pohlen hat den Nahmen von dem Worte Pole, das ist, Eben, indeme dieses Land gröstentheils ein ebenes Feld hat.

2. Gegen Morgen gränzet es an das Rußland, gegen


Landesbibliothek Mecklenburg-Vorpommern Günther Uecker
http://purl.uni-rostock.de/rosdok/ppn1748207032/phys_0253
DFG



Landesbibliothek Mecklenburg-Vorpommern Günther Uecker
http://purl.uni-rostock.de/rosdok/ppn1748207032/phys_0254
DFG

gegen Abend an das Herzogthum Schlesien, gegen Mittag an Ungarn, und gegen Mitternacht an Preussen und Curland.

3. Die vornehmste Flüsse sind: 1) die Weichsel oder Weixel. 2) der Niester. 3) der Nieper. 4) die Düna.

4. Das Land ist fruchtbar an Korn, Wiesewachs, Pferden und Ochsen.

5. Die Einwohner sind unbeständig, zum Kriege geneigt, großmüthig, und halten über ihre Freyheit.

6. Die Religion ist mehrentheils Römisch-Catholisch. Dessen König ist Friedrich August, erwählt den 5. October 1633. gecrönt zu Cracau den 17. Jun. 1734. Er ist zugleich Chur-Fürst von Sachsen.

7. Die Länge ist 200. die Breite 140. der Um-Creiß, 600. Teutsche Meilen.

8. Pohlen wird eigentlich in zwey Haupt-Theile eingetheilet. In das Königreich Pohlen und Groß-Herzogthum Litthauen.

§. 2.

Das Königreich Pohlen, lat. Regnum POLONIAE.

Dieses hat drey Provinzen, nemlich:

I. **Klein Pohlen**, dieses hat drey Woywodschafften:

(I.) Die Weywodschafft Cracau, worinnen 1. Cracau, die Haupt-Stadt in klein Pohlen mit einem Schlosse auf dem Berge, 2. Lands-Cron, 3. Lelow, sind Städtgen.

(II.) Die Weywodschafft Sandomir, worinnen die Städte: 1. Sandomir, 2. Racow, 3.

Pintschow oder Pinczovv, 4. Opatovv, 5. Sclupecz, 6. Zavvihost.

(III.) Die Weywodschafft Lublin, worinnen, 1. Lublin, eine Stadt und Schloß, 2. Casimiria. 3. Schrodel, 4. Lulovv, 5. Czemiernikovv, 6. Opalia.

II. Groß-Pohlen, fasset drey Ländergen in sich:

(I.) Groß-Pohlen an sich selbsten, worinnen:

1. Die Weywodschafft Posen, in welcher die Städte (1) Posen (2) Frauenstadt (3) Lisse oder Lesno, (4) Ravitsch oder Ravitz.

2. Die Weywodschafft Kalisch, worinnen die Städte (1) Kalisch. (2) Gnesen. (3) Cosmin. (4) Schroda.

3. Die Weywodschafft Siradien, darinnen die Städte: (1) Sirad. (2) Petricovv oder Peterkau.

4. Die Weywodschafft Lencitz, worinnen die Stadt Lencitz, mit einem Schlosse.

5. Die Weywodschafft Kava, worinnen die Städte, (1) Rava. (2) Gabin.

II.) Das Land Masovia, hat wieder drey Ländergen:

1. Masovien an sich selber, darinnen folgende Städte: (1) Warschau, die Residenz des Königes. (2) Ploczko. (3) Czersko. (4) Villa nova, ein Schloß.

2. Podlachia, worinnen die Städte: 1) Bielsko. 2) Grodeck. 3) Tykotzin. 4) Drogieczin.

3. Das Land CUJAVIA, hat zwey Weywodschafften:

A. Die Weywodschafft Brzesty, worinnen die

die Städte: (1) Brzesty. (2) Wlasdislau. (3) Kruswick.

B. Die Weywodschafft Inowlotz, worinnen Inowlotz, ein Städtgen.

III. Klein- oder Roth-Reussen hat vier Stücke: Klein-Reussen, Volhynien, Podolien, die Ukraine.

I.) Klein- oder Roth-Reussen an sich selber, hat drey Weywodschafften, als:

1. Die Weywodschafft Lemberg, oder Luwow, darinnen die Städte Lemberg, Premislia oder Przemisl, Halicz, Javorow und Zolkiew, sind Lust-Oerter.

2. Die Weywodschafft Beltz, worinnen die Städte Beltz und Zamoiscie.

3. Die Weywodschafft Chelm, worinnen die Städte Chelm, Castastow.

II.) Das Land Volhynien, worinnen die Städte: 1. Lukow. und 2. Lessow.

III.) Das Land Podolien, worinnen 1. Caminieck, oder Kaminieck, eine veste Stadt. 2. Panovice, ein vestes Schloß. 3. Die Schanze der Heil. Dreyfaltigkeit an den Türckischen und Moldauischen Gränzen.

IV.) Die Ukraine, hat zwey grosse Weywodschafften, Kiow und Braclow, worein sich die Pohlen, Russen und Cosacken getheilet haben.

Denen Pohlen gehöret 1. Braclaw, und 2. Bialozetkieu.

Die Russen haben von der Ukraine. 1. Kiow, eine veste Stadt. 2. Fastow. 3. Kaniow. 4. Rumme.

Die Cosacken ein räuberisches Volck, besi-

tzen die Städte: 1. Czyrcassy, 2. Kudack, 3. Techtimerow, 4. Baturin, 5. Hadziuze, 6. Pultava, wo Anno 1709. die Schweden von denen Russen geschlagen worden. Diese werden die Zaporovische Cosacken genennet.

§ 3.

Das Groß-Herzogthum Litthauen.

Dieses Groß-Herzogthum hat drey unterschiedene Theile.

I. Litthauen an sich selber, worinnen drey Weywodschafften.

(I.) Die Weywodschafft Wilnaw, worinnen die Städte. 1. Wilna. 2. Osmiana. 3. Miadzial.

II. Die Weywodschafft Trockie, worinnen die Städte Trocki. 2. Grodno. 3. Lida.

(III.) Die Weywodschafft Bressici, darinnen: 1. Bressici. 2. Pinsk, Städte. 3. Scaber. 4. Zadiers, veste Oerter.

II. Das Litthauische Reussen, hat sechs Weywodschafften:

1) Die Weywodschafft Novogrodeck, wo Novogrodeck, eine Stadt. Lachovice, eine Vestung.

2) Die Weywodschafft Minskie, wo die Stadt Minsk.

3) Die Weywodschafft *Mscislau*, darinnen 1. Mohilow. 2. Mscisla. 3. Holewezin. 4. Lezno.

4) Die Weywodschafft Witepskie. Worinnen. 1. Witepsck. und 2. Braslaw.

5) Die Weywodschafft Polozkie, wo die Stadt Polozk.

6) Die Weywodschafft Smolensko, worinnen


Landesbibliothek Mecklenburg-Vorpommern Günther Uecker
http://purl.uni-rostock.de/rosdok/ppn1748207032/phys_0260
DFG



Landesbibliothek Mecklenburg-Vorpommern Günther Uecker
http://purl.uni-rostock.de/rosdok/ppn1748207032/phys_0261
DFG



Landesbibliothek Mecklenburg-Vorpommern Günther Uecker
http://purl.uni-rostock.de/rosdok/ppn1748207032/phys_0262
DFG

innen die veste Stadt Smolensko, welche die Russen haben.

III. Das Herzogthum Samogithien. Darinnen sind die Städte: 1. Rosienne. 2. Womil oder Mednity. 3. Birze, oder Birsen.

§. 4.

Das Herzogthum Curland.

Dieses Land hat seinen eigenen Herzog, und liegt mit auf der Land-Charten von Pohlen, über Preussen. Es hat zwey Theile:

I. Das Herzogthum Curland, worinnen die Städte. 1. Mietau, die Residenz-Stadt des Herzogs. 2. Bauske, eine Vestung. 3. Doblin. 4. Selburg. 5. Nithau. 6. Salait. 7 Luncka. 8. Dalen.

II. Das Herzogthum Semigallien, darinnen 1) Goldingen, Stadt. 2) Windau, auf Polnisch Kiesz, eine Stadt. 3) Pilten. 4) Libau. 5) Angermünda, sind Städtgen.

Von den Polnischen Münzen ist überhaupt zu mercken, daß ein Polnischer Gulden einen halben Kayser-Gulden macht, sonst gibt es auch Groschen à 3. Kr.. Schoustack, à 6. Kr.. und Tympf, deren 5. einen Reichs-Thaler ausmachen.

Das XVI. Capitel.

Von dem Königreiche Preussen und dem Polnischen Preussen.

§. 1.

Das Königreich Preussen, Lat. Regnum Prussiae.

Dieses war sonst das Brandenburgische Preussen genennet, als ganz Preussen im vorigen Seculo noch ein Herzogthum war

war. Es ist An. 1701. ein Königreich worden. Der König von Preussen, Fridrich II. gebohren den 24. Jan. 1712. succ. den 31. May 1740. ist zugleich Chur-Fürst von Brandenburg. Es wird das Königreich in drey grosse Creise getheilet. Als das ist:

I. Der Samländische Creiß, Lat. Circulus Sambiensis, welcher drey Ländergen hat, die sind:

(I.) Sambia, Samland, worinnen 1. Königsberg, die Haupt-Stadt des Königreiches Preussen, so drey Städte hat, als Altstadt, Löbnicht und Kneibhof. 2. Pillau, eine Vestung. 3. Lochstädt, ein Schloß. 4. Fischhausen, Städtgen. 5. Neuhauß, Schloß und Amt. 6. Grünhof und 7. Laptau, sind Schlösser und Aemter. 8. Cremitten ein Städtgen.

(II.) Sclavonia oder Schalauen, an dem Curischen Haf. Darinnen sind: 1. Memel, veste Stadt. 2. Tilsit oder Titse, Stadt und Schloß. 3. Ragnit, ein Städtgen, Schloß und Amt.

(III.) *Nadravia*, darinnen sind: 1. Taptau, Schloß und Städtgen. 2. Labiau, Städtgen, Schloß und Amt. 3. Insterburg, Stadt und Schloß. 4. Welau, ein Städtgen.

II. Der Natangische Creiß, hat ebenfalls drey Ländergen, als da sind:

(1) Natangia, worinnen 1. Brandenburg, ein Städtgen und Schloß am frischen Hav. 2. Heiligenbeil. 3. Zeiten. 4. Landsberg. 5. Creutzburg, 6. Preußisch-Eylau. 7. Domnau. 8. Friedland. sind Städte. 9. Balga, Schloß, Flecken und Amt.

(2) Bar-

(2) Bardonia, worinnen 1. Bartenstein, Stadt und Amt. 2. Allenburg. 3. Barten. 4. Leuneburg. 5. Schippenbeil. 6. Gerdauen. 7. Nordenburg. 8. Rastenburg. 9. Stensburg. 10. Legen. 11. Angerburg, sind Städtgen. 12. Rein, Schloß, Flecken und Amt.

(3) Sudavia. Darinnen sind: 1. Johannsburg, Stadt, vestes Schloß und Amt. 2. Lick, Stadt, Schloß und Amt. 3. Olezko, Stadt, Schloß und Amt. 4. Goldop, ein Städtgen.

III. Der Hockerländische Creiß, Circulus Hockerlandiae. Dieser hat auch drey Ländergen, welche sind:

I) Galindia, worinnen: 1. Neidenburg, Städtgen, Schloß und Amt. 2. Passenheim, ein Städtlein. 3. Ortelsberg, Schloß, Flecken und Amt, Wildenberg, ein Jagd-Hauß.

II) Pomesania, ein gutes Land. Darinnen sind: 1. Marienwerder, Stadt, Schloß und Amt. 2. Saalfeld. 3. Riesenburg. 4. Gardensee. 5. Bischoffswerder. 6. Freystadt. 7. Rasenberg. 8. Teutsche Eylau. 9. Soldau. 10. Gilgenburg. 11. Garden. 12. Hohenstein. 13. Osterroda, 14. Liebemühl. 15. Liebstadt. 16. Morungen, sind Städte und Aemter.

III) Das Hockerland, Pogesania, darinnen sind: 1. Holland, eine veste Stadt. 2. Mühlhausen, ein Städtgen. 3. Christburg, Stadt und Schloß.

Hier sind ebenfalls die Tympf- und Preußische Groschen à 3. kr. zu mercken, sonsten bedienen sich auch die Einwohner des Brandenburgischen Geldes.

§. 2.

Landesbibliothek Mecklenburg-Vorpommern Günther Uecker
http://purl.uni-rostock.de/rosdok/ppn1748207032/phys_0265
DFG

§. 2.

Das Polnische Preussen.

Dieses ist der Republique und Cron Pohlen unterworffen, und wird daher Lateinisch Prussia Polonica genennet. Es ist der Cron Pohlen nicht völlig einverleibet, sondern hat seine eigene Verfassung und Privilegia, daher wir ein besonders Caput machen. Dieses Preussen wird in vier Landschafften getheilet. Diese sind:

I. Das Werderland, Viridaria, oder das Marienburgische Gebiete. Darinnen sind die Städte: 1) Marienburg. 2) Elbing. 3) Stumm. 4) Neuteich.

II. Culmigeria, oder das Culmische Gebiete. Hier sind die Städte: 1) Culm. 2) Thorn. 3) Graudentz. 4) Golup. 5) Straßburg.

III. Warmia, Ermland oder Wermeland. Hierinnen sind: 1) Heilsberg, die alte Residenz der Ermländischen Bischöffe. 2) Brunsberg oder Braunsberg, eine Stadt am See, der frische Hav genannt. 3) Frauenburg. 4) Wartenburg, sind Städte. 5) Allenstein, Stadt und Schloß. 6) Lauterburg. 7) Lobau, sind Städtgen. 8) Bischstein, Städtgen und Schloß.

IV. Pomerellia, oder Klein-Pommern, darinnen sind: 1) Danzig eine freye Stadt, ist wohl bevestiget, und hat ihr eigen Gebiete, hat in der letzten Belagerung 1734. von denen Russen und Sachsen vieles erlitten. Die Vestung an dieser Stadt Haven heisset Weichselmünda. 2) Oliva, ein Closter, wo Anno 1660. ein Friede geschlossen worden. 3) Dirschau. 4) Neuenburg. 5) Schwetz. 6) Bromberg oder Bidgosk. 7) Tauchel.



Landesbibliothek Mecklenburg-Vorpommern Günther Uecker
http://purl.uni-rostock.de/rosdok/ppn1748207032/phys_0268
DFG

chel. 8) Schlochow. 9) Hammerstein. 10) Mewe. 11) Jesenitz, sind Städtgen.

Die Münz-Sorten sind hier mit den Pohlnisch- und Brandenburgischen gemein, nachdeme ein Ort angränzet.

Das XVII. Capitel.

Von denen Königreichen Dänemarck und Norwegen.

§. 1.

Die Königreiche Dänemarck und Norwegen, gehören zwar beyde dem Könige von Dänemarck, Christian VI. gebohren den 30. November 1699. succ. den 12. October 1730. werden aber auf zweyen Charten vorgestellet. Dann weil Norwegen an Schweden gränzet, so hat man selbiges auf derselben Land-Charte zugleich præsentiret.

§. 2.

Das Königreich Dänemarck.

Dieses bestehet aus grossen und kleinen Insuln, und der Halb-Insul Jütland. * Das Herzogthum Schleswig ist bey Teutschland im Nieder-Sächsischen Creiß beschrieben. Gegen Morgen und Mittag ist die Ost-See, gegen Abend und Mitternacht die Nord-See.

Das Land ist zum Acker-Bau und Vieh-Zucht fruchtbar und gut, auch sehr Fischreich an denen Küsten.

Die Dänen sind gute Soldaten zu Wasser und Lan-

Lande, und haben bishero auch die Künste und Studia geliebet. Das ganze Land ist der Evangelisch-Lutherischen Religion zugethan.

A. Die grosse Insuln in Dänemarck sind:

I. Seeland, die 16. Teutsche Meilen lang, und 14. breit ist. Darauf sind zu mercken: 1) Coppenhagen oder Coppenhaven, die Haupt-Stadt von ganz Dänemarck, und Residenz des Königes, mit einem schönen Haven, zwey Schlössern, Citadelle, und Universität. Hier floriret die Handlung. 2) Christianshaven, eine neue Stadt auf der Insul Amach, welche durch eine Brücke an Coppenhagen gehänget ist. 3) Kiöge, ein Flecken und Haven. 4) Sora, war ehedessen ein Closter, daraus eine Ritter-Schule gemacht worden, die aber nun in Coppenhagen ist. 5) Rotschild, ein Städtgen, wo die Königliche Begräbnisse sind. 6) Elsöner, oder Helsingör, eine Stadt, dabey das veste Schloß Cronenburg am Sunde lieget, wo der Zoll entrichtet wird. 7) Friedrichsburg. 8) Jägersburg, sind Schlösser. 9) Callundburg, Schloß und Haven. 10) Ringstädt, ein Städtgen. 11) Slagels. 12) Corsör. 13) Nestwed. 14) Waringberg. 15) Slangerup. 16) Holbeck, sind Städtgen. 17) Provöse, ein See-Castell.

II. Funen, eine Insul, die fruchtbarer als Seeland, zehen Meilen lang, acht breit ist. Darinnen sind: 1. Odensee, die Haupt-Stadt, wo der Stiffts-Amtmann, als Gouverneur residiret. 2. Assens, ein Städtgen. 3. Neuburg, ein Städtgen am grossen Belt. 4. Cartemunde. 5. Mittelfarth. 6. Foburg. 7. Schwendburg sind Städtgen. 8. Eschenburg, eine Vestung.

* Die

* Diejenige Merr-Enge, welche zwischen Seeland und Fünen ist, heisset der grosse Belt, die aber zwischen Jütland und Fünen, der kleine Belt oder Mittelfarth.

B. Die kleine Insuln in Dänemarck sind:

I. Langeland, die 7. Meilen lang, 2. breit. Darauf sind 1) Rud-Köbing, eine Stadt. 2) Trancker ein Schloß.

II. Laland, die 8. Meilen lang, und 5. Meilen breit. Darauf sind 1) Naskow, eine veste Stadt. 2) Maribo, Closter. 3) Saxköping. 4) Koburg, Städtgen.

III. Falster, eine Insul. 4. Meilen lang, 2. Meilen breit. Darauf sind: 1) Niköping, und 2) Stuppeköping.

IV. Arroe, liegt bey Fünen.

V. Samsoe, eine Insul unter Fünen.

VI. Anhout oder Anout, eine Insul im Meere, Sinus Codanus genannt.

VII. Moen, eine Insul unter Seeland, wo das Schloß Elmeland.

VIII. Soltholm, eine Insul gegen Coppenhagen über, ist klein.

IX. Amack, eine Insul nahe an Seeland, ist mehrentheils von Holländern bewohnet.

X Bornholm, eine Insul in der Ost-See.

XI. Huen, eine Insul im Sunde, wo Tycho de Brahe die Uranienburg gehabt.

C. Die Halb-Insul Jütland, die gegen Mittag an Schleßwig gränzet, und in vier Districte, oder Stiffter getheilet wird. Vor Zeiten hiesse das Land Chersonesus Cimbrica. Demnach sind:

I. Das Gebiete oder Stifft Arhus. Darinnen. 1) Arhusen, die Bischöffliche Residenz. 2) Mariagger. 3) Horsens. 4) Grinna. 5) Ebeltofft, Städtgen. 6) die Grafschafft Löwenholm, gehöret denen Grafen von Rantzow.

II. Das Gebiete oder Stifft Wiburg. Worinnen 1) Wiborg, die Haupt-Stadt, wo die Messe Schnapsting. 2) Salin, ein Ländgen. 3) Niebe Scheve. 4) Kalkier. 5) Niedling, eine Insul.

III. Das Gebiete oder Stifft Alburg, worinnen 1) Alburg, eine ansehnliche Stadt. 2) Nikiöping und 3) Mors, sind Städte. Auf der Insul Mors. 4) Tystede. 5) Wensyssel.

IV. Das Stifft oder Gebiete Ripen. Darinnen sind: 1) Rippa, die Haupt-Stadt. 2) Colding; eine veste Stadt mit dem Schlosse Arnburg, 3) Fridrichs-Oda oder Fridricia. 4.) Rinkiöping. 5) Lemwyg. 6) Holstebro. 7) Waarde, sind Städte.

§ 4.

Das Königreich Norwegen.

Dieses gränzet zu Lande gegen Morgen an Schweden, und wird durch das Teutsche Meer, oder der Ost-See von Dänemarck abgesondert. Es wird in sechs Provinzen getheilet. Diese sind:

I. Die Provinz Bergenhus, worinnen 1) Bergen, die Haupt-Stadt des ganzen Königreiches. 2) Walders.

II. Die Provinz Drontheim, oder Truntheim, darinnen 1) Drontheim, eine Handel-Stadt. 2) Salten, eine Vestung. 3) Gegen diesem liegt der beruffene See-Strudel Maelstrom,

der

der auf 12. Meilen weit um sich, alles was er begreiffen kan, verschlinget.

III. Die Provinz Wardhus, wo das Schloß Wardhus, und das Nord-Capo, ein berühmtes Vorgebürge. Hierinnen wohnen die Dänischen Lappen.

IV. Die Provinz Stavanger, wo die Stadt Stavanger ist.

V. Die Provinz Aggerhus, darinnen sind: 1) Aggershus, ein vestes Schloß. 2) Christiana oder Obslo auch Anslo, eine Stadt und Haven. 3) Schon. 4) Mos. 5) Satsberg oder Saltzburg. 6) Brakernes. 7) Friedrichstadt, sind Städte. 8) Friedrichshall, Stadtgen, und Felsen-Schloß.

VI. Die Provinz Bahus, gehöret seit anno 1658. dem Könige in Schweden. Darinnen sind: 1) Bahus, ein vestes Schloß. 2) Marstrand, oder Malstrand, Stadt und Schloß. 3) Kongel. 4) Odvvalla, sind Städtgen.

VII. Die Insuln der Gegend sind: 1) Island, wo der Feuer-speyende Berg Hecla ist. Die Haupt-Stadt ist Scalot. 1) Bestede, ein Schloß. 2) die Insuln Hitland oder Schettland. Deren sind sechs, worunter Mainland die beste. 3) die Insuln Ferro, welcher auch sechse sind. 4) die Insul Grönland, wo die Wallfisch gefangen werden. 5) Nova Zembla. 6) Spitzbergen.

Unter den Dänischen Münz-Sorten sind die Cronen, deren eine etwas über 16. ggr. gelten. Marck Danske à 4. ggr. und Schilling Danske à 3. gute Pfenning, besonders zu mercken: Sie haben 12. Lübisch Schilling-Stück à 6. ggr. Sonsten werden auch hier sowohl als in Schweden und Rußland Ducaten gemünzet, welche mit denen Kayserl. einerley Werth.

Das XVIII. Capitel.

Von dem Königreiche Schweden.

§. 1.

1. DAs Königreich Schweden, gehöret Friderich, gebohren den 28. April 1676. ward König den 4. April 1720. ist zugleich Land-Graf in Hessen, seit 1730. den 23. Martii; gränzet gegen Morgen an Rußland, gegen Abend an Norwegen, gegen Mittag an die Ost-See, gegen Mitternacht an Lappland.

2. Die Länge dieses Landes, so den Nahmen von dem Könige Suenone haben soll, wird auf 300. die Länge, die Breite auf 200. der Um-Creiß auf 600. Teutsche Meilen gerechnet.

3. Das Land ist nicht durchgehends fruchtbar an Getrayd, hat aber viel Kupffer- und Eisen-Berg-Wercke.

4. Die Schweden lieben zum Theil die Studia, die meisten aber sind gute Soldaten, und der Evangelisch-Lutherischen Religion zugethan.

5. Dieses Königreich wird in sechs Haupt-Länder eingetheilet, welche sind: I. Schweden an sich selbst. II. Gothland. III. Nordland. IV. Finnland. V. Ingermannland. VI. Liefland, welche drey letztern jetzo in Rußischen Händen sind.

§. 2.

A. Schweden, Lat. SVECIA.

Dieses Land hat 5. Provinzen, und lieget in der Ge-


Landesbibliothek Mecklenburg-Vorpommern Günther Uecker
http://purl.uni-rostock.de/rosdok/ppn1748207032/phys_0276
DFG



Landesbibliothek Mecklenburg-Vorpommern Günther Uecker
http://purl.uni-rostock.de/rosdok/ppn1748207032/phys_0277
DFG

Gegend, wo die beeden Meere, der Sinus Finnicus und Sinus Bothnicus zusammen stossen. Die Provinzen und deren Städte sind:

I. UPLANDI. Darinnen sind: 1) Stockholm, die Haupt-Stadt des ganzen Königreiches, ist groß und prächtig erbauet, lieget an der See. Hier residiret sonst der König. 2) Königsöhr. 3) Jacobsthal. 4) Carlsbergen. 5) Ulrichsthal 6) Drontingholm, sind Lust-Schlösser. 7) Upsal, eine Stadt, wo eine Universität ist. 8) ALANDIA, eine fruchtbare Insul gegen Stockholm über, auf dem Sinu Bothnico, wo die Stadt Castellholm.

II. SVDERMANNIA, oder Sudermannland, worinnen 1) Nieköping, Stadt Schloß und Haven. 2) Grypsholm, Schloß. 3) Stregnes, Stadt.

III. WESTMANNIA, Westermannland, worinnen 1) Westeras oder Arosia, eine Stadt an dem See Weeler. 2) Köping. 3) Arboga. 4) Sata oder Salberget, sind Städte. 5) Königs-Oehr, Lust-Schloß an dem See Weeler.

IV. NERICIA, oder Nericke, worinnen Orebro, eine Stadt am See Hielmern.

V. DALEKARLIA, worinnen 1) Idra. 2) Falun. 3) Lyma. 4) Jerna. oder Jema. 5) Wentan, sind Städte.

§. 3.

B. Gothland, Lat. Gothia.

Dieses Land hat drey Theile:

1. Ost-Gothland welche vier Provinzen hat, nemlich,

(I.) Ost-Gothland, an sich selber, worinnen 1) Nord-Köping. 2) Wadstein. 3) Schöningen. 4) Linköping. 5) Obii. 6. Suderköping. 7) Norsholm. 9) Stegeborg, sind Städte. 9) Löffska, ein Schloß.

(II.) Smaland, Smalandia, darinnen sind: 1) Calmar, eine veste Stadt auf der Insul Quarneholm, ein Haven und Citadell. 2) Wexio. 3) Elmsta. 4) Ekösiö. 5) Jenköping. 6) Westerwick. 7) Gränna, sind Städte. 8) Bromsebroe, ein Städtgen, wo Anno 1645. ein Friede zwischen Dänemarck und Schweden geschlossen worden. 9) Wisingsöo, eine Insul, wo das Schloß Wisingsborg.

(III.) Die Insul Oeland, worauf 1. Borckholm, Stadt und Haven. 2. Ostenby, ein vestes Schloß und Haven.

(IV.) Die Insul Gothland, worinnen 1) Wisby, eine Stadt, mit dem Schlosse Landskron. 2) Ostergaard. 3) Sliedhaf. 4) Sandwig. 5) Norwig, sind Häven.

II. West-Gothland, hat drey Provinzen, nemlich,

(I.) West-Gothland, an sich selber, worinnen 1.) Gothenburg, eine veste Stadt und Haven, allwo eine grosse Handlung getrieben wird. 2) Elfsborg, ein vestes Schloß. 3) Grimscheer, Schantze. 4) Falköping. 5. Alingäs. 6) Gräfsnas. 7) Hio. 8) Losa. 9) Bretta. 10) Scara, sind Städtgen. 11) Bogesund. 12) Marienstadt. 13) Lydköping sind auch Städte. 14) Lekiö, eine Insul und Schloß im Weener-See.

(II.) D[illegible]LIA, worinnen diese Städte. 14) Daleburg. 2) Tweta. 3) Milleswick, sind Städte.

(III.) WERMELANDIA. Darinnen sind:

1. Kyla.

1. Kyla. 2) Philippstadt. 3. Carlstadt. 4. Liswick. 5. Ruskog.

III. Süder-Gothland, welche drey Provinzen hat.

(I.) HALLAND. Darinnen sind: 1. Halmstadt. 2. Linberga. 3. Falckenberg. 4. Wardburg oder Wardbierg, sind Städte. 5. Laholm, eine veste Stadt, Schloß und Haven.

(II.) SCANDIA oder Schonen. Darinnen sind: 1) Lunden, eine Stadt, wo eine Universität ist. 2) Helsingburg, Stadt und Schloß. 3) Malmoe, eine veste Stadt und Haven. 3) Ystät oder Ydstädt. 5) Simmerhaven. 6) Sandhammer, sind Städte. 7) Lands-Kron, Stadt, Schloß und Haven.

(III.) Bleckingen, darinnen sind: 1. Christian-Stadt. 2. Cristianopel, Städte. 3. Carlscron, eine veste Stadt und Haven. 4. Carlshaven, eine Vestung.

§. 4.

C. Nordland, Lat. NORDLANDIA.

Dieses Land hat sieben Provinzen, welche sind:

I. GESTRICIA. Darinnen sind. 1) Gevalia, die Haupt-Stadt. 2) Kupfferberg, ein Städtgen, wo die herrliche Kupffer-Minen.

II. HELSINGIA, Helsingerland. Darinnen: 1) Hudwichswald, eine Handels-Stadt. 2) Jerfsö. 3) Alta. 4) Dilsboo, sind Städtgen.

III. Angermannland, ANGERMANNIA. Worinnen 1) Hernösand, die Haupt-Stadt. 2) Nordmaling, ein Städtgen, wo Kupffer-Minen.

3) Nora. 4) Arnes. 5) Grünsud. 6) Torsaker, sind Städtgen.

IV. MEDELPADIA. Darinnen sind: 1. Teop. 2. Selanger. 3. Tuna. 4. Skon, sind Städtlein.

V. Das Jempterland, darinnen 1. Ressund und 2. Lidh, zwey kleine Städtgen.

VI. Bothnia, worinnen 1) Torneo, die Haupt-Stadt. 2) Kimi. 3) Pithea. 4) Lulea. 5) Uhma. 6) Bigde, sind Städte.

VII. Das Schwedische Lappland, lat. Lappia Svecica, zum Unterschied des Dänischen und Rußischen Lapplandes. Dieses hat fünff Aemter oder Præfecturen: 1) Uma-Lappmarck, hat 4. Dörffer. 1) Pitha-Lappmarck, hat 7. Dörffer. 3) Lula-Lappmarck, hat 5. Dörffer. 4) Torne-Lappmarck, hat 8. Dörffer. 5) Kimi-Lappmarck, hat 8. Dörffer.

§. 5.

D. Finnland, lat. FINNIA.

Dieses Groß-Fürstenthum wird in sieben Provinzen eingetheilet, welche jetzo alle in Rußischen Händen sind.

I. Finnland an sich selbst, darinnen 1) Abo, die Haupt-Stadt in ganz Finnland, wo eine Universität. 2) Raumo 3) Nieſtadt. 4) Raseburg. 5) Nadhendal. 6) Hangö, sind Städte.

II Nyland, worinnen: 1) Helsingfort, die Haupt-Stadt. 2) Borgo. 3) Elimä. 4) Yerno, sind Städtgen.

III. CARELIA, worinnen 1) Wiburg, eine feste Stadt. 2) Mala. 3) Wekelax, sind kleine Städte.

IV. CAIA-

IV. CALANIA, darinnen sind: 1) Cajaneburg, eine Stadt und Vestung. 2) Jo. 3) Ula oder Ulo. 4) Wassa oder Vasa. 5) Limingo, sind Städtgen.

V. Kexholm, worinnen 1) Kexholm oder Carelogorod, Stadt und Schloß, so beyde veste sind. 2) Lexa. 3) Taipol, ein Städtgen.

VI. Savolaxia, darinnen sind: 1) Nystadt, wo An. 1721. der Friede zwischen Schweden und Rußland geschlossen worden, oder Neuschloß, ein vestes Schloß. 2) Rumal und 3) Rokolax, Städtgen.

VII. Tavasthia oder Tabast. Darinnen sind: 1) Tavasthus, sonst Croneburg, ein vestes Schloß. 2) Pirkala. 3 Jemsee, ein Städtgen von Finnland, wie auch Carelien und Kexholm, gehört jetzo nach Rußland.

§. 6.

E. Ingermannland, lat. Ingria.

Dieses Land ist seit Anno 1702. in Gewalt des Czaaren von Rußland. Die besten Oerter darinnen sind:

1) Petersburg, eine Stadt von 30000. Häusern, welche der Czaar von Rußland Petrus I. Anno 1702. erst angeleget, und hernach bevestiget hat. Anno 1704. wurde das Castel Cronschloß in der See erbauet, zur Bedeckung der Einfarth des Havens.

2) Noteburg, gegen Petersburg und Cron-Schloß über, eine treffliche Vestung neu Schlüsselburg genannt. 3) Ivanogorod, ein Schloß. 4) Systerbeck, ein Paß. 5) Copotio. 6) Jama,

sind Städtgen. 7) Nieuschantz, eine Vestung. 8) Johannsthal, ein Städtgen.

§. 7.

F. Liefland, lat. LIVONIA.

Dieses fruchtbare Land, ist von Anno 1711. gänzlich in der Russen Händen. Es wird in Esthen und Letten, und also in zwey Haupt-Stücke getheilet:

In Esthen, lat. Esthonia, sind sechs Kreise:

I. Harrien oder Harren-Land, darinnen 1) Reval, eine veste Handels-Stadt. 2) Padis, ein vestes Schloß.

II. Wirlandia. Darinnen sind: 1) Tolsburg, ein Städtgen und Schloß. 2) Borchholm, ein Flecken:

III. ALENTAKIA. Darinnen sind: 1) Narva, eine veste Stadt, dabey Anno 1702. die Russen von den Schweden biß aufs Haupt geschlagen worden. 2) Neu-Schloß, eine Vestung am See Peipus, wo der Fluß Narva ausfliesset. Dieser See ist 10. Meilen breit, und 18. Meilen lang.

IV. Die Wyck. Darinnen sind 1) Habsel. 2) Werder. 3) Leal, sind Städte. 4) Wyck und 5) Lode, sind Schlösser.

V. GERVENLANDIA. Darinnen sind: 1) Wittenstein oder Weissenstein, ein vestes Schloß. 2) Oberpalen. 3) Lais, sind Städtgen.

VI. Odepoa, der sechste Creiß in Esthen. Darinnen sind: 1) Dörpt, eine Stadt und Felsen-Schloß. 2) Werbeck. 3) Adzel. 4) Felin. 5) Walck. 6) Pernau, sind Städte. 7) Ringen. 8) Erms.



Landesbibliothek Mecklenburg-Vorpommern Günther Uecker
http://purl.uni-rostock.de/rosdok/ppn1748207032/phys_0286
DFG

8) Erms. 9) Karkus. 10) Neuenhaus, sind Schlösser.

In Letten, Lateinisch, Lettonia, sind folgende Städte: 1. Riga, eine veste Stadt und Schloß, am Flusse Düna. 2. Dünamünda, eine Vestung, 3. Kockenhausen, eine veste Stadt und Schloß. 4. Kobron-Schantz, Vestung. 5. Wolmar oder Wolmer, ein Städtgen. 6. Ascherade. 7. Wenden. 8. Valck. 9. Lemsal. 10. Leuwarden. 11. Creutzburg. 12. Luban, sind Städtgen. 13. Ronneburg. 14. Persen. 15. Kerkolm, sind veste Schlösser.

Dieses Land wird die Korn-Scheuer von Schweden genennet.

Die Schwedischen Münz-Sorten, sind die bekanntesten Thaler, Marck Schwedisch à 3. ggr. und Oer so wohl in Silber als in Kupffer, wovon die in Silber 6. pfeng. die in Kupffer aber 2. pfeng. gelten.

Das XIX. Capitel.

Von Rußland oder Moscau.

§. 1.

1. Dieses weitläufftige Groß-Fürstenthum, welches einige ein Kayserthum nennen, wie denn auch der Czaar Peter würcklich nach den Nystädtischen Frieden, den Kayserl. Titul angenommen, hat den Nahmen Rußland von einem Sarmatischen Fürsten Russo, und wird auch Moscau von der Haupt-Stadt Moscau genennet.

2. Gegen Morgen gränzet es an die Asiatische

sche Tartarey; gegen Abend an Pohlen und Schweden; gegen Mittag an die Europäische Tartarey, und gegen Mitternacht an das Eiß-Meer.

3. Die Länge wird von Astracan biß an den Ausfluß des Oby auf 300. Teutsche Meilen, die Breite von Casan biß nach Plescow an Pohlen auf 250. Meilen, und der Um-Creiß auf 800. Teutsche Meilen gerechnet.

4. Das Land ist ziemlich Volckreich, auch an denen meinsten Oertern fruchtbar, doch sind noch viele Wildnisse darinnen.

5. Die gebohrne Russen werden jetzo durch die Teutschen und andere Nationes zu Künsten und Wissenschafften, auch zur Höflichkeit täglich mehr angewiesen. Sie sind gute Soldaten, und lieben die Griechische Religion. Es haben auch die Evangelische-Lutherische und Römisch-Catholische darinnen ihr freyes Exercitium, mit denen Reformirten.

6. Die vornehmsten Flüsse sind: 1) der Don oder Tanais. 2) die Wolga. 3) der Oby. 4) der Fluß Ocka. 5) der Dniper. 6) der Fluß Dzwina.

Dieses grosse Reich wird dermahln beherrschet von Elisabeth, einer Prinzessin Tochter Petri des I. Gebohren den 29. Decemb. 1710. Wurde zum Kayserthum erhoben den 6. Decemb. 1741. und wird in vier Haupt-Theile eingetheilet, welche wieder ihre Provinzen haben. Die vier Stücke sind; I. West-Rußland. II. Ost-Rußland. III. die Russische Tartarey. IV. das Russische Lappland.

§. 2.

§. 2.

West-Rußland, Lat. Russia Occidentalis.

Dieser Theil fasset XXIV. unterschiedene Provinzen und Länder, welche sind:

I. Das Herzogthum Moscau. Darinnen sind 1) die Haupt-Stadt Moscau, die fünff Theile hat; Karaigorod; Kremelin oder Kremelingorod; Skorodum; Tzaargorod; Strelitzka Sloboda, in welcher letzten die Teutschen wohnen. 2) Opryzna, ein Schloß. 3) Michailof. 4) Cochira. 5) Colomna, sind Städtgen.

II. Das Herzogthum Severien; Darinnen 1. Novogrodeck Seviersky, oder Novogorod Severiae. 2. Starotup. 3. Poczop. 4. Bolchof. 5. Merlin. 6. Demetriovicz, sind Städte:

III. Das Herzogthum Smolensko. Worinnen 1. Smolensko, eine veste Stadt. 2. Gravisk. 3. Zuerkova. 4. Iouki.

IV. Das Herzogthum Wolodomir. Darinnen sind: 1. Wolodomir. 2. Balachna. 3. Gorochovvitz, sind Städte.

V. Die Landschafft Tvver, Tueria. Darinnen 1) Tvvere. 2) Clin. 3) Prezysta. 4) Mitre, Städte. In diesem Lande ist ein grosser Canal.

IV. Die Landschafft Reschovv, Rescovia, oder Rzva, worinnen: 1. Rzva oder Rescovv. 2 Ordovva. 3. Tropecz. 4. Welielouki. 5. Oksala. 6. Nevel.

VII. Das Land Biela oder Bielsky, worinnen die Städte Biela oder Podsk.

VIII. Das Fürstenthum de Cochine, worinnen Cochine und Muron, sind Städte.

IX. Die

IX. Die Landschafft Plescovv, worinnen 1. Plescovv, 2. Petzur, sind Städte.

X. Die Landschafft Novogorod, eine grosse Stadt. 2. Parcoff. 3. Chelm. 4. Gorodzczko, sind Städte.

XI. Das Herzogthum Czernichovv, worinnen 1. Czernichovv. 2. Precop, sind Städte.

XII. Das Fürstenthum Vorotinsk oder Woretin worinnen 1. Vorotinsk. 2. Beloff. 3. Bolchof. 4. Alexin.

XIII. Das Herzogthum Rezan oder Resan, darinnen 1. Rezan. 2. Veronisch. 3. Davveroff. 4. Toula. 5. Pronesck. 6. Gremalzof, sind Städte.

XIV. Die Landschafft Pole, worinnen 1. Bielgorod. 2. Czaref Butise. 3. Novioi Oskol, sind Städte.

XV. Die Landschafft Nordua, worinnen 1. Temnikof. 2. Paslof, sind Städte.

XVI. Das Herzogthum Nisi - Novogorod, worinnen 1. Nisi - Novogorod. 2. Mafa. 3. Basilgorod, sind Städte.

XVII. Das Herzogthum Susdal, worinnen die Städte. 1. Susdal. 2. Louch. 3. Castronna. 4. Yorief.

XVIII. Die Landschafft Rostovv. Darinnen die Städte 1. Rostovv. 2. Uglits. 3. Moeoga.

XIX. Die Landschafft Jeroslau, wo die Städte: 1. Jeroslau. 2. Danielofka.

XX. Die Landschafft Biele Jezora oder Biela Ozera, darinnen 1. Belozero, eine Stadt am See gleiches Nahmens. 2. Jazazike, ein Städtgen.

XXI. Das Herzogthum Condore ist voller Berge

Berge und Waldung. Die beste Stadt ist Wichaturia.

XXII. Das Herzogthum Wologda, darinnen 1. Wologda. 2. Comenetz. 3. Cousnetzovvo.

XXIII. Die Landschafft Kargapol, Cargapolskaia, das Rußische Carelien. Darinnen 1. Cargapol. 2. Povenza.

XXIV. Die Landschafft Dvvina, worinnen Archangel eine veste Handels-Stadt an dem weissen Meer.

Fort de Nouva Dvvinka, eine Vestung, so den Haven decket.

§. 3.

Ost-Rußland, Lat. Russia orientalis.

In diesem Theile sind IX. Provinzen: als

I. Die Landschafft Jusorsky oder die Jugorie, liegt am Eiß-Meer. Darinnen sind: 1) Vosgora. 2) Plovonicka. 3) die Insul Candenoes.

II. Die Landschafft Petzora, worinnen 1) Petzora, die Haupt-Stadt. 2) die Sarmatische Gebürge, lat. Montes Riphaei.

III. Die Landschafft Mezzen, worinnen 1) Mezzen, die Haupt-Stadt am Flusse Mezzen. 2) Slobolka.

IV. Die Landschafft Codinck, worinnen 1) Tidera. 2) sehr hohe Gebürge.

V. Die Landschafft Permsky oder Perma, darinnen 1) Permsky Welyki, lat. Permia magna. 2) Oreal. 3) Ustlegorod.

VI. Die Landschafft Ustioug oder Ustiuch, worinnen 1) Witsogdskaia. 2) Ostioug die Haupt-Stadt. 3) Totma, eine Stadt.

VII. Das Herzogthum Wiatsky.

VIII. Die

VIII. Die Zierannie oder Pays des Ziranni, worinnen 1) Weislena. 2) Seregova. 3) Ouffiozoli. 4) ein grosser Wald von 160. Meilen lang.

IX. Die Gegend wo die Czereniſſi wohnen: 1) diejenige so über dem Fluſſe Wolga wohnen, werden Logovvoy genannt, weil viel Heu daſelbſten wächſet, 2) die Nagarnoy wohnen im Gebürge, unter dem Fluſſe Wolga.

§. 4.

Die Rußiſche Tartarey.

Zu dieſer werden ſechs groſſe Länder gerechnet.

I. Das Königreich ASTRACAN, worinnen 1) Aſtracan, die Haupt-Stadt. 2) Perevolocko, eine Stadt, ohnweit welcher Anno 1708. ein groſſer Canal verfertiget worden, vermittelſt welchem man aus dem Fluſſe Wolga in den Fluß Don oder Tanais, ſchiffen kan. 3) Charitzin. 4) Czornopor, ſind Städte.

II. Das Königreich BULGAR, muß mit Bulgarien in Ungarn nicht verwechſelt werden. Darinnen ſind: 1) Bulgar. 2) Samara, ſind Städte.

III. Das Königreich CASAN. Darinnen 1. Caſan, die Haupt-Stadt, iſt veſte. 2. Kockſchaga, eine Stadt. 3. Malmiſch 4. Allatur, ſind Städte.

IV. Das groſſe und wüſte Königreich Siberien, am Fluſſe Obii. Darinnen ſind die Städte: 1) Tobolska oder Taboul. 2) Tumen. 3) Japhanim. 4) Pohem.

V. Die Landſchafft Samojede, worinnen 1. die Stadt Barezovv, 2. die Haupt-Stadt Kakinskoya.

VI. Ein groſſer Strich wüſtes Land hinter Samojede

mojede und Siberien, wo die Völcker Ostiaki, Grustinsri, Tönguſi und Ialtuti leben, und ſich biß an den Fluß Amur und an die Chineſiſche Gränzen, oder vielmehr an dasjenige Stücke von der Tartarey, ſo dem König in China zinsbar iſt, erſtrecket, und davon unten in Aſien weitere Nachricht folgen ſolle.

Dieſe ſechs Länder werden zuſammen die Moſcovitiſche Tartarey genennet.

§. 7.

Das Rußiſch Lappland, Lat. LAPPIA MOSCOVITICA.

Dieſer Theil von Lappland hat drey Theile:

I. Bella Moresko Leporie worinnen die Städte: 1) Ombey, und 2) Kandalax.

II. Terskoi Leporie. Darinn die Städte: 1. Warſiga. 2. Polengi. 3. Lockeria.

III. Muremanskoi Leporie, worinnen die Stadt Kola.

Von den Moſcowitiſchen Münz-Sorten ſind ſonderlich bekannt, ganze und halbe Rubel à 28. und 14. ggr. Copecken, gilt bey nahe 8. gute pf.

Das XX. Capitel.

Von denen Cosacken.

§ 1.

Dieſes iſt ein räuberiſches Volck, welche es theils mit denen Ruſſen, theils mit denen Türcken halten, und im Kriege gerne zu

der Zeit zugegen sind, wo es Beute giebet. Sie werden in zweyerley Gattungen unterschieden. I. Die Zaporopskische. II. Die Donische Cosacken.

§. 2.

Die Zaporopskische Cosacken.

Diese haben ihre Güter mehrentheils in der Ukraine und in Rußland, um Kiovv und Braclau herum. Sie haben ihren eigenen Feld-Herrn, und halten es mehrentheils mit denen Russen, doch viele auch mit denen Türcken. Ihre besten Oerter sind: 1. Baturin, ist eine veste Stadt, und ordinaire Residenz des Feld-Herrn. 2. Pultavva, eine veste Stadt, dabey An. 1709. die Schweden von denen Russen geschlagen worden. 3. Czyrcasky. 4. Kudack, sind veste Städte. 5. Techtimerovv. 6. Hadziuze. 7. Starodup, sind Städte. 8. Etliche Inseln auf dem Nieper.

§. 3.

Die Donische Cosacken.

Diese wohnen um den Fluß Tanais oder Don, daher sie den Nahmen haben. Sie halten es mehrentheils mit denen Russen, und dienen denenselbigen wieder die streiffende Tartarn.

Das XXI. Capitel.
Von der kleinen Tartarey.

§. 1.

Die kleine Tartarey oder Europäische Tartarey, wird also benahmet zum Unterscheid der grossen

grossen oder Asiatischen und der Rußischen Tartarey. Dieses Land erstrecket sich auf 140. Teutsche Meilen in die Länge, 77. in die Breite. Dieser Tartarn sind zwölfferley Gattungen, oder sie haben zwölfferley Nahmen.

I. Die Crimische Tartarn, welche ihren Nahmen von der Stadt Crim auf dem Chersoneso Taurica haben, und

II. Die Precopensische Tartarn, pariren dem CHAM, welcher ein Vasal des Türckischen Kayserss ist. Diese beyde Gattungen leben auf gedachter berühmten Halb-Insul Cremia, an dem schwarzen Meere, und dem Maeotischen See. Die besten Städte sind: 1) Baciesaray, die Haupt-Stadt, wo der Cham residiret. 2) Crim, davon die Crimische Tartarn genennet werden, 3) Precop, davon die Precopensische Tartarn ihren Nahmen haben. 4) Capha oder Caffa, eine veste Stadt, welche die Türcken besitzen. 5) Mancup. eine Vestung. 6) Zizacovv, eine veste Stadt der Türcken. 7) Azovv oder Assoff, eine veste Stadt am Ausflusse des Flusses Don an dem Maeotischen See, war An. 1699. von denen Russen erobert, die sie An. 1711. der Ottomannischen Pforte wieder abtretten musten. In dem letzten Krieg mit denen Türcken wurde sie von denen Russen wieder erobert, und vermög getroffenen Friedens, ganz geschleifft.

III. Die Circassische Tartarn.

IV. Die Calmucken, und

V. Die Nagaische Tartarn, wohnen beyeinander, zwischen der Crimischen Tartarey und Astrachan. Sie pflegen es mit denen Russen zu halten.

VI. Die Oczakovische Tartarn, leben zwischen dem Nieper und Nieſter am schwarzen Meere. Die veste Stadt Oczakovv, davon diese Tartarn den Nahmen haben, ist von denen Türcken besetzet. Sie liegt am Aus-Flusse des Flusses Nieper. An. 1737. wurde solche von den Russen eingenommen, und 1738. von ihnen geschleifft. Tandra, eine Insul der Türcken auf dem schwartzen Meer.

VII. Die Bessarabische Tartarn;

VIII. Die Bialogrodische Tartarn, und

IX. Die Budziakische Tartarn, sind eigentlich einerley. Das Land worinnen sie wohnen heisset BESSARABIA, davon haben sie einen Nahmen. Ein Theil davon heisset von einem verwüsteten Städtgen Budziack. Die besten Oerter sind: 1) Bialogorod, oder Akiermann, die Haupt-Stadt, davon das Land Tartaria Bialogorodensis genennet wird. 2) Kilia Nova, eine Stadt, 3) Bender, oder Tekin, lat. Tigina, eine Stadt, worinnen sich der König in Schweden nach der Niederlage bey Pultawa etliche Jahre lang aufgehalten.

X. Die Dobruzinische Tartarn, in der Gegend Silistria.

XI. Die Czeremißischen Tartarn, an denen Gränzen von Podolien, und an dem Wolga-Flusse.

XII. Die Lipker Tartarn, in der Ukraine, ohnweit Kiow. Diese thun denen Pohlen grossen Schaden.

Das



Landesbibliothek
Mecklenburg-Vorpommern
Günther Uecker
http://purl.uni-rostock.de
/rosdok/ppn1748207032/phys_0299
DFG

Das XXII. Capitel.

Von dem Königreich Ungarn.

§. 1.

1. Dieses Land gränzet gegen Morgen an die Europäische Türckey, gegen Abend an Teutschland, gegen Mittag an Griechenland, und gegen Mitternacht an Pohlen.

2. Den Nahmen hat dieses Land von denen Hunnis oder Hungaris bekommen.

3. Die Länge wird auf 190. die Breite auf 100. Meilen gerechnet.

4. Der Erdboden ist fruchtbar, hat gutes Getrayde, reiche Berg-Wercke, guten Wein und Saltz, auch Fische. Die Einwohner sind gute Soldaten, zur Grausamkeit geneigt, und lieben zum Theil die Studia. Die Religion ist nunmehro mehrentheils Catholisch.

5. Die vornehmsten Flüsse sind: 1) die Donau. 2) die Rabe. 3) die Drau. 4) die Sau. 5) die Wage. 6) die Theisse.

6. Auf der Land-Charten von Ungarn sehen wir neun Länder: I. Ungarn. II. Sclavonien. III. Croatien. IV Bosnien. V. Dalmatien. VI. Servien. VII. Siebenbürgen. VIII. Wallachey. IX. Moldau.

§. 2.

Das eigentliche Königreich Ungarn.

Dieses wird in Ober- und Unter-Ungarn eingetheilet. In Ober-Ungarn, sind folgende Städte

und Vestungen: 1. Presburg, eine Stadt und Berg-Schloß. 2. Comorra, eine Vestung auf der Insul Schütt, welche die Donau formiret. 3. Neuheusel. 4. Leopoldstadt, sind veste Städte. 5. Tirnau. 6. Neusol. 7. Trenschein. 8. Altsol. 9. Leutsch, sind Berg-Städte. 10. Neutra. 11. Hatwan. 12. Waitzen. 13. Erla, sind Städte, die Schlösser haben. 14. Parckan, ein Schloß. 15. Novigrad, ein vestes Schloß. 16. Eperies, eine Königliche Frey-Stadt. 17. Caschau. 18. Zâtmar. 19 Gyula, sind veste Städte. 20. Tockay, eine Stadt, wo guter Wein wächset. 21. Mongatsch, ein vestes Schloß. 22. Groß-Waradein, eine veste Stadt. 23. Debrezin, die gröste Stadt in Ungarn. 24. Zolnock, eine Stadt und Schloß. 25. Pest, eine Stadt gegen Ofen über. 26. Zentha. 27 Arad, eine Stadt und vestes Schloß. 28. Segedin, eine veste Handels-Stadt. 29. Temeswar, eine veste Stadt, ist seit 1716. nicht mehr (wie bekannt) in der Türcken Händen. 30. Schemnitz. 31. Cremnitz, sind Berg-Städte, wovon die schönen Ducaten gemüntzet werden. 32. Titul. 33. Futack, zwey verschantzte Oerter.

In Nieder-Ungarn sind die vornehmsten Städte und Vestungen: 1) Ofen, Buda, die veste Haupt-Stadt von ganz Ungarn. 2) Oedenburg, ein vestes Städgen. 3) Gran, eine Ertz-Bischöffliche veste Stadt und Schloß. 4) Rab, eine veste Stadt. 5) Vicegrad, eine veste Stadt und Berg-Schloß. 6) Stul-Weissenburg, eine veste Stadt und Schloß. 7) Canischa. 8) Neu-Serinvvar. 9) Sigeth, sind veste Städte. 10) S. Martinsberg, ein Schloß. 11) St. Gotthard ein Closter, dabey Anno 1664. die Türcken geschlagen

gen worden. 12) Papa. 13) Fünffkirchen. 14) Eisenstadt, sind verwahrte Städte und Schlösser. 15) Mohatz, ein Städtgen, wo Anno 1527. der letzte Ungarische König Ludovicus im Treffen gegen die Türcken das Leben und Feld verlohren hat. 16) Colocza, ein Städtgen, wo ein Ertz-Bischoff ist.

* Beyde Ungarn gehören der Römischen Kayserin, als Erb-Königin von Ungaria, seit A. 1740.

§. 3.

Von SCLAVONIA.

Dieses Land lieget zwischen denen Flüssen Sau und Drau, welche in die Donau fliessen. Die besten Oerter darinnen sind: 1) Esseck, eine veste Stadt und Schloß, dabey die lange Brücke über die Donau, und viele Moräste gehet. 2) Peterwaradein, eine veste Stadt und Schloß. Bey dieser Vestung sind Anno 1716. den 5. Augusti die Türcken von der Kayserlichen Armee aus dem Felde geschlagen worden. 3.) Carlovvitz, ein Schloß und Flecken, wo An. 1699. der bekannte Friede geschlossen worden. 4) Bossega oder Possega. 5) Wilack, sind verwahrte Städte. 6) Mitrowitz, ein Paß und Städtgen. 7) Copranitz, eine Gränz-Vestung: 8) Salankemen, ein vestes Städtgen, dabey An. 1691. die Türcken geschlagen worden. 9) Walpo, eine Vestung. 10) Verowitz eine Gränz-Vestung. 11) Gradiska, eine veste Stadt. 12) Zirmisch, oder Sirmium, ein schlechter Flecken und Grafschafft in der Gegend wo die Sau in die Donau fliesset. * Dieses Land gehöret ebenfalls der Römischen Kayserin.

§. 4.

Von Croatien.

Das Land gehöret den grösten Theil der Römischen Kayserin. Die Einwohner heissen Crabaten, und ihr Gouverneur ist der Bannus Croatiae. Die besten Oerter darinnen sind: 1. Carlstadt, 2. Petrina, 3. Warasdin oder Waradein, 4. Chnin, sind Vestungen. 5. Casthanowitz, ein vestes Schloß, 6. Chrastowitz. 7. Sisseck. 8. Wihicz, sind Vestungen, davon die letztere in der Türcken Händen ist.

§. 5.

Von Bosnien, Lat. BOSNIA.

Dieses Land gehöret theils der Römischen Kayserin, theils der Ottomannischen Pforte. Die besten Oerter darinnen sind: 1) Banialuca, die Residenz-Stadt des Türckischen Bassa von Bosnien. 2) Jaicza, eine veste Stadt der Türcken. 3) Varwosanien, eine Stadt. 4) Serajo, eine Stadt, welche beyde Anno 1697. von denen Christen sehr ruiniret worden. 5) Tina ein Städtgen. 6) Sabatz, ein vestes Schloß. 7) Seraglio, eine Stadt. 8) Araky, eine Stadt.

§. 6.

Von dem Königreiche DALMATIA.

Dieser lange Strich Landes an dem Adriatischen Meere hat drey Herren. Das Haus Oesterreich, die Ottomannische Pforte und Republique Venedig, welche das meiste darinnen besitzet.

De

Der Römischen Kayserin gehöret diejenige Gegend in Dalmatien, wo die Usgocki gegen Croatien wohnen, wo keine sonderliche Stadt und Vestung ist.

Die Republique Venedig besitzet den grösten Theil von Dalmatien, worinnen die Städte und Vestungen. 1. Zeng oder Seng, Sing mit einem Haven, gehöret jedoch dem Hause Oesterreich. In der Gegend wohnen die streitbaren Morlacken, deren Ländgen Morlachia heisset. 2. Chnin. 3. Zara oder Jadera, die Haupt-Stadt des ganzen Königreiches. 4. Montenero, ein Schloß. 5. Sebenico. 6. Traw. 7. Clissa. 8 Spalatro. 9. Cattaro. 10. Narenza oder Narenta, sind veste Städte. 11. Castel Nouvo, ein vestes Schloß. 12. Grahova. 13. Clobuch. 14. Cabella. 15. Salone. 16. Budoa. 17. Ciclut oder Citluch. 18. Risano. 19. Duare. 20. Vergoraz, sind Vestungen.

* Hierzu gehören noch die Insuln gegen Dalmatien. 1. Meleda, oder Melita. 2. Veglie. 3. Curzola. 4. Augusta. 5. La Brassa. 6. Torcula. 7. Cazolo. 8. Co i.

Der Ottomannischen Pforte gehören: 1. Scardona, eine veste Stadt, mit einem schönen Gebiete. 2. Zerniza, eine veste Stadt. Mit diesem Türckischen Gebiete ist verknüpffet. * Die freye Herrschafft und Republique RAGVSA. Die Stadt Raguса ist wohl bevestiget. Hierzu gehöret ** S. Croix, ein Städtgen und Haven.

§. 7.

Von dem Lande SERVIA.

Dieses ansehnliche Land gehöret meistens der

Ottomannischen Pforte. Die besten Oerter darinnen sind: 1. Griechisch-Weissenburg oder Belgrad, eine Haupt-veste Stadt und Berg-Schloß, in der Ecke, wo die Sau in die Donau fliesset, 1717. litten die Türcken eine harte Niederlage, und wurde diese Vestung ihnen abgenommen, aber in den letzten Frieden gänzlich demoliret und abgetretten. 2. Sementria. 3. Nissa. 4. Widin. 5. Scopia, sind Städte. 6. Herzegovina, ist eine Provinz von Servien, deren beste Stadt Navenza ist, wo der Bassa residiret.

§. 8.

Von Siebenbürgen, Lat. Transylvania.

Dieses Land ist noch gröstentheils der Evangelisch-Lutherischen Religion zugethan. Die besten Oerter darinnen sind: 1. Hermannstadt, die Haupt-Stadt von Siebenbürgen. 2. Cronstadt, Stadt und Schloß. 3. Bistritz. 4. Segeswar, 5 Medigies. 6. Clausenburg 7. Müllenbach. 8. Agnetten oder Engeten, sind Städt. 9. Weissenburg, Alba Iulia, eine Stadt und Schloß, Carlsburg. 10. Neumarck. 11. Fogaras, sind Flecken. 12. Eisern-Thor, lat. Porta Ferrea, ist ein Paß aus Ungarn in Siebenbürgen.

Dieses Land gehöret der Römischen Kayserin.

Die Münzen in diesen sämtlichen Landen werden von dem Besitzer dirigirt, und richten sich dahero nach dem Landes-Herrn.

§. 9.

Die Wallachey, lat. Wallachia Transalpina.

Dieses Land hat zwar seinen eigenen Hospodar oder



Landesbibliothek Mecklenburg-Vorpommern Günther Uecker
http://purl.uni-rostock.de/rosdok/ppn1748207032/phys_0308
DFG

oder Fürsten, der aber ein Vasall der Ottomannischen Pforte ist. Die besten Oerter darinnen sind: Buckereſt, die Residenz-Stadt des Hospodars. 2. Targoviſco. 3. Langenau oder Kempeling sind Städte. 4. Pedt. 5. Piteſt. 6. Czerneteſt. 7. Krajova. 8. Czernez. 9. Ploeſt. 10. Fackschanz, sind kleine Oerter.

§. 10.

Die Moldau, Moldavia, sonst Die grosse Wallachey oder Wallachia magna seu Ciſalpina genannt.

Dieſes Landes Waywod, oder Hospodar ist ein Fürst, der ein Vasall der Ottomannischen Pforte ist. Die besten Oerter dieſes Landes sind: 1. Iasſy, die Residenz des Fürsten. 2. Soczova. 3. Chotzin, eine Vestung der Türcken gegen Pohlen am Nieſter, gleich gegen Kaminieck.

Das XXIII. Capitel.

Von der Europäischen Türckey.

§. 1.

Die Europäische Türckey begreiffet viele Länder, unter welchen wir die Provinzen, so sonſten zu Ungarn gehöret, nebſt denjenigen Strichen Landes, so von den Tartern bewohnt werden, und den Türcken unterthänig sind, schon berühret. Die übrigen sind die zwey grosse Provinzien Bulgaria und Romania, nebſt dem vor alters berühmten Græcia.

§. 2.

§. 2.

Von BULGARIA.

Dieses Land liegt zwischen der Wallachey Moldau und Romania, und muß mit dem Rußischen Bulgarien nicht verwechselt werden. Die besten Städte darinnen sind: 1. Sophia, die Haupt-Stadt. 2. Nicopolis, eine Stadt an der Donau, 3. Silistria, Stadt und Schloß. 4. Varna, eine Stadt am schwarzen Meere oder Ponto Euxino, wo Anno 1444. die Christen von denen Türcken gänzlich geschlagen worden.

§. 3.

Von ROMANIA.

Die besten Oerter darinnen sind diese:

1) Constantinopel, die Haupt-Stadt der ganzen Türckey, und Residenz des Türckischen Kayſers, Mahometh V. gebohren den 1696. kam aus dem Gefängnus den 1. October 1730. liegt am schwarzen Meer. Sie war vor Zeiten die Haupt-Stadt des Griechischen Kayserthums, war Anno 1453. von denen Türcken erobert. 2) Adrianopel, eine ansehnliche Stadt. 3) Philippopoli. 4) Gallipoli, zwey Städte. Bey der letztern ist 5) ein vestes Schloß, Demirtocca, wo sich Anno 1714. der König in Schweden eine Zeitlang aufgehalten. 6) das Castel Romelia, eine Vestung, welche eine von denen grossen Dardanellen ist. Ohnweit davon liegt das alte wüste Schloß Sesto. Gegen über in Natolia liegt das Castell Anatolia, und ohnweit davon der ruinirte Thurn Avido oder Abydus. Die Breite des Hellesponts ist der Gegend zwey Meilen, und muß

im



Landesbibliothek Mecklenburg-Vorpommern Günther Uecker
http://purl.uni-rostock.de/rosdok/ppn1748207032/phys_0312
DFG



Landesbibliothek
Mecklenburg-Vorpommern
Günther Uecker
http://purl.uni-rostock.de
/rosdok/ppn1748207032/phys_0313
DFG



Landesbibliothek Mecklenburg-Vorpommern Günther Uecker
http://purl.uni-rostock.de/rosdok/ppn1748207032/phys_0314
DFG

im Schlosse Anatolia der Zoll von denen Schiffen entrichtet werden. Dardanellen heissen sie, weil das Asiatische Schloß in der Gegend der alten Dardanorum erbauet ist.

Das XXIV. Capitel.

Von Griechenland / Lat. Græcia.

§. 1.

1. GRiechenland gehöret jetzo gröſten Theils der Ottomannischen Pforte, welche vor einigen Jahren die Venetianer aus Morea und Candia verjaget hat.

2. Gegen Morgen ist der Archipelagus, oder das Griechische Meer, gegen Abend das Jonische Meer, gegen Mitternacht gränzet es an Dalmatien, Servien und Bulgarien.

3. Die Länge des vesten Landes wird auf 150. Meilen, die Breite auf 80. Meilen gerechnet.

4. Man theilet es in das veste Land, und die Insuln.

§. 2.

Das veste Land Griechenlandes.

Dieses hat sechs Provinzen, welche mehrentheils unter Türckischer Botmäßigkeit sind:

I. ALBANIA. Darinnen sind: 1.) Croja, eine veste Stadt. 2.) Durazzo. 3.) Scutari. 4.) Alesso. 5.) Valona. 6.) Albanopel 7.) Antivari, sind Städte. 8.) Dolcigno, eine veste Stadt und Haven, worinnen sich lauter See-Rauber aufhalten. * Die Einwohner heissen ARNAUTEN.

II. EPI-

II. EPIRUS. Darinnen sind: 1. Chimera, eine Stadt und Haven. 2. Butrinto. 3. Larta, sind Türckische Städte. 4. Ferga oder Perga, ist eine Vestung der Venetianer. 5. Capo Figolo, oder Promontorium ACTIUM, ein berühmtes Vorgebürge. 6. die Stadt Prevesa.

III. MACEDONIA. Dieses ist das berühmte Land, worinnen der König Alexander Magnus den Grund zur Griechischen Monarchie geleget hat. Die Oerter darinnen sind: 1. Salonichi oder Thessalonica, die Haupt-Stadt. 2. Zuchria. 3. Veria. 4. Ocrida oder Locrida. 5. Stagira oder Libanova. 6. Philippi, sind Städte. 7. Athos, der hohe Berg, Mons sanctus.

IV. THESSALIA. Darinnen sind: 1. Larissa, die Haupt-Stadt. 2. Janna oder Jannina, eine Stadt. 3. Farsalo, eine Stadt. Dabey sind die Campi Pharsalici, wo Cæsar den Pompejum M. totaliter geschlagen hat. 4. Thermopylæ, ein enger Paß. 5. Helicon. 6. Pindus. 7. Parnassus. 8. Olympus, sind vier Berge, die vor Zeiten sehr berühmt waren.

V. LIVADIA, sonst Achaja oder das eigentliche Græcia genant. Darinnen sind: 1. Athen, oder Setines, eine Stadt, die vor Zeiten eine mächtige Republique, und hohe Schule von ganz Griechenland gewesen. Der Haven Piræus heisset jetzo Porto Draco oder Leone. 2 Megara. 3. Theben. 4. Delphi. 5. Lepante, sind Städtgen. 6. Castel di Romelia, eines von denen kleinen Dardanellen, dem gegen über auf Morea, Castel di Morea am Corinthischen Meer-Busen lieget.

VI. MOREA, sonst PELOPONESVS. Darinnen sind: 1.) Corinthus. 2.) Basilicca, sonst Sicyon

Sicyon. 3.) Patrasso. 4.) Clarenza. 5.) Belvedere. 6.) Longavico. 7.) Novarino. 8.) Modon. 9.) Coron, sind Städte. 10.) Castel Torneſe oder Clemoutzi, eine Vestung. 11.) Maina, sind Städtgen. 12.) Megalopolis, ein Flecken. 13.) Misitra, sonst Lacedaemon oder Sparta, war vor Zeiten eine mächtige Republique, welche mit Athen, Theben auch andern Republiquen Krieg geführet hat. 14.) Napoli di Malvasia. 15.) Napoli di Romania, sind zwey considerable Vestungen. Dieses ganze Land haben An. 1715. die Türcken denen Venetianern in einem Feldzuge abgenommen. 16) Capo Matapan, ist ein Vorbürge, sonst Promontorium Tænarium genannt.

§. 3.

Von denen Insuln, die zu Griechenland gehören.

I. Das Königreich Candia, sonst die Insul CRETA genannt. Diese gehöret nunmehro denen Türcken. Sie hat 130. Teutsche Meilen im Um-Creiß. Die besten Oerter darinnen sind: 1. Candia, die Haupt-Stadt. 2. Canea. 3. Retimo. 4. Setia. 5. Garabusa. 6. Suda. 7. Spinalonga, welche zwey letztern die Türcken im Jahr 1715. denen Venetianern abgenommen.

II. Die Insul Negroponte, sonst Eubœa, gehöret auch der Ottomannischen Pforte. Darauf sind: 1.) Negroponte, die Haupt-Stadt, ist sehr veste. 2.) Platæa, eine Stadt. 3.) Artemisium, ein Vorgebürge. 4.) Euripus Chalcidicus oder Stretto di Negroponte, die berühmte Meer-Enge, deren Ebbe und Fluth weit andere Abwechselung als an andern Orten hat.

III. Die

III. Die Insul und Vestung St. Maura oder Leucadia in dem Jonischen Meere, gehöret der Republique Venedig.

IV. Die Insul Corfu, mit der vesten Stadt Corfu auf dem Jonischen Meere, gehöret auch denen Venetianern. Die Insul ist der Republique Venedig, und des ganzen Italien Vormauer wider die Türcken, 1716. stunde solche eine harte Belagerung von den Türcken aus, wiewohl selbige wieder abziehen musten.

V. Die Insul und Vestung Cefalonia, ist auch denen Venetianern zugehörig.

VI. Die Insul, und darauf gelegene Stadt ZANTE, gehöret denen Venetianern.

VII. Die Insuln Curzolari, gehören der Republique Venedig.

VIII. Die Insul Cerigo, worauf der Haven S. Nicolai, gehörete denen Venetianern, welcher aber Anno 1715. von denen Türcken abgenommen worden.

IX. Die Cycladischen Insuln, Lat. Insulæ Cyclades, nemlich: 1) Santorini, oder Therasia. 2.) Milo oder Melos. 3.) Siphnos. 4.) Zerniso. 5.) Zea. 6.) Macronisi. 7.) Andrus. 8.) Tino oder Tenos. 9.) Delus. 10.) Nicsia. 11.) Morgo. 12.) Pathmos oder Palmosa. 13.) Tenedos. 14.) Namphio. 15.) Polegasa. 16.) Giera. 17.) Barvoto. 18.) Remomillo. 19.) Redia. 20.) Pario. 21.) Pergolo. 22.) Nio. 23.) Chiera. 24.) Pira. 25.) Schirnu, oder Sirnu. 26.) Suda 27.) Giarus. 28.) Roche. 29.) Stapodia oder Scyrus. 30.) Nicole. 31.) Dragonisi, gehören alle der Ottomannischen Pforte.

X. Die INSULÆ SPORADES sind: 1.) Stam-



Landesbibliothek Mecklenburg-Vorpommern Günther Uecker
http://purl.uni-rostock.de/rosdok/ppn1748207032/phys_0320
DFG

palia. 2) Seipe. 3) Pilus. 4) Porcelli. 5) Placida. 6) Deovia. 7) Plana. 8) Lovo. 9) Levita. 10) Clurus. 11) Schiro. 12) Sciropola. 13) Scanda. 14) Cicynethus 15) Sciatus. 16) Palagnisi. 17) Peparetus. 18) St. Ilia. 19) Alonesius. 20) Arsura. 21) Piper. 22) Lura. 23) Scio oder Shius. 24) Metelino, sonst Lesbus. 25) Stalimene oder Lemnas. 26) Nicaria oder Icaria. 27) Imbrus. 28) Jacondea. 29) St. Strati. 30) Samos. 31) Cos oder Coa. 32) Rhodus oder Rhodis. 33) Scarpanto oder Carpathus. 34) Colouri, sonst Salamis. 35) Paris oder Parus. 36) Pacsia, worauf der Flecken und Schloß Zuccora. Diese alle gehörn der Ottomannischen Pforte.

XI. Die Insulæ Neutrales, welche weder zu denen Cycladischen noch Sporadischen Insuln gehören, und weitläuffig zerstreuet liegen. Darzu werden gerechnet. 1) Daubli. 2) Leria, beyde bey der Insul Palmosa oder Pathmos. 3) Narthecus, und Samos. 4) Insulæ Cenussæ über Scio. 5) Gazucai. 6) Dionysiades. 7) Palamida. 8) Gianisiades. 9) Falconera. 10) Standia. 11) Dia oder Christiania. 12) Suda. 13) Rodopu, welche bey Candia herum liegen.

Das XXV. Capitel.

Von ASIA.

§. 1.

1. Diesen grossen Welt-Theil belieben einige von der Asia des Iapheti, Asia zu benennen.

2. Gegen Morgen gränzet dieser Theil der

Welt an das Sinesische Meer; gegen Abend an Europa, das rothe Meer, und das Mittelländische Meer; gegen Mitternacht an den Oceanum Septentrionalem, und gegen Mittag an das Indianische Meer.

3. Dieser Theil der Welt ist grösser als Europa, auch als Africa, hat in denen meisten Ländern eine gemäßigte Lufft und grossen Reichthum an Gewürtze, Gold, Silber, Edelgesteinen, Specereyen, Seiden-Waaren, und vielen andern Schätzbarkeiten.

4. Die Einwohner sind gröstentheils barbarischen Gemüthes, lieben die Wollust, halten nicht viel auf Studia, sind auch nicht so martialisch als die heutigen Europäer.

5. Die vornehmsten Flüsse darinnen sind: 1) Euphrat. 2) Tygris. 3) Obii. 4) Indus. 5) Ganges. 6) Tartar. 7) Kiang. 8) Corceus.

6 Die berühmteste Meere um Asia sind: 1) das schwarze Meer. 2) das Caspische Meer. 3) das Mittelländische Meer. 4) das rothe Meer. 5) das Arabische Meer. 6) das Indianische Meer. 7) das stille Meer. 8) das Tartarische Meer.

7. Die Länge von dem Hellespont biß an Coream rechnen einige auf 1500. Teutsche Meilen; die Breite von Malacca, biß an das Capo Tabin auf tausend Meilen; den Um-Creiß auf 4500. Teutsche Meilen.

8. Asia wird in VII. Haupt-Theile beschrieben. Diese sind: I) Die Asiatische Türckey. II) das Königreich Persien. III) das Reich des grossen Moguls. IV) Ost-Indien. V) die grosse Tartarey. VI) das Kayserthum China oder Sina. VII) die Asiatische Insuln.

§. 2.

Von der Asiatischen Türckey, und Arabien.

Diese hat sechs grosse Länder, welche sind: I. Natolia. II. Soria, welche disseits des Euphrats liegen. III. Georgia. IV. Turcomannia, und V. Diarbecker, welche jenseits des Euphrats gelegen sind, und einige Provinzen in Arabia. Wir betrachten demnach selbige wie sie folgen. Also sind sie auf der Charten von Asia und wo das Imperium Turcicum vorgebildet ist, zu sehen. Also ist:

I. NATOLIA oder ANATOLIA, von denen Venetianern die LEVANTE genannt, hat vier Provinzen, nemlich:

(I) Natolien insonderheit, worinnen die Städte 1. Cutaye, die Residenz des Beglerbegs. 2. Smyrna, eine vortreffliche Handels-Stadt. Die dahin handeln, werden die Smyrnen-Fahrer genennet. 3. Bergamus, eine Stadt. 4. Burfia oder Purfia Prusia war vor Zeiten die Residenz des Türckischen Groß-Sultans, ehe die Türcken Constantinopel eroberten. 5. Castel d'Anatolia, eine Vestung, und zwar eine von den grossen Dardanellen. Ohnweit davon ist das wüste Castel Avido. 6. Ephesus. 7. Troja. 8. Isnich, sonst Nicæa. 9 Scutari 10. Ismid. 11. Filadelfi 12. Halicarnassus. 13. Thyatira, sind Städte. 14. Foya. 15. Milasso. 16. Sardo, sind Flecken.

(II) Amasia, darinnen 1. Armasan, die Haupt-Stadt. 2. Trebisonde, eine Stadt und Haven, 3. Sisima. 4. Siwas oder Suvvas. 5. Tocat; sind Städte.

(III) Caramania Hierinnen sind 1. Cogni, die Haupt-Stadt, wo der Beglerbeg residiret. 2. Tarsa oder Tarsus, des Apostels Pauli Vatterland.

(IV) Alauduli, worinnen 1. Maraz, die Haupt-Stadt, wo ein Beglerberg residiret. 2. Lajazzo, eine Stadt.

* Zu Natolia gehören auch die beyden Insuln auf dem Mittelländischen Meere.

A.) Cypern, worinnen 1. Nicosia oder Lecosia, die Haupt-Stadt. 2. Famagusta. 3. Cerines. 4. Papho. 5. Salines. 6. Larneca.

B.) Die Insul Rhodis, worauf die Haupt-Stadt Rhodis heisset.

II. Soria oder Suristan, auch Suria, wird in drey Gebiete eingetheilet. Denn es ist:

I) Das Gebiete von Aleppo, welches von einem Bassa regieret wird. Unter diesen gehören die Städte: Aleppo. 2. Scanderona. 3. Antiochia 4. Laodicea. 5. Seleucia. 6 Samosat. 7. der Berg Libanon.

II) Das Gebiete von Tripoli hat auch einen besondern Bassen. * Diese Stadt Tripoli muß nicht mit Tripoli in Africa verwechselt werden.

III) Das Gebiete von Damasco hat auch einen Bassen. Darunter gehören: Damascus oder Damas. 2. Sayd, sonst Sidon. 3. Sur, vor Zeiten Tyrus. 4. Jaffa, ehedessen Joppe. 5. Acre oder Ptolomais 6 Samaria. 7. Jerusalem 8. Gaza.

In der Gegend, wo das heutige Städtgen Jerusalem stehet, da war vor Zeiten Palæstina, Canaan, oder das gelobte Land, welches Josua auf GOttes Befehl unter die zwölff Stamme Israel theilete, wie unsere Land-Charten de Terra



Landesbibliothek Mecklenburg-Vorpommern Günther Uecker
http://purl.uni-rostock.de/rosdok/ppn1748207032/phys_0327
DFG


Landesbibliothek Mecklenburg-Vorpommern Günther Uecker
http://purl.uni-rostock.de/rosdok/ppn1748207032/phys_0328
DFG

ra sancta vorstellet. Es gehören aber zum gelobten Lande vier Landschafften.

I. Judäa, worinnen die Stämme Juda, Benjamin, Dan und Simeon waren. II. Galiläa, worinnen die vier Stämme, Aser, Naphtali, Sebulon, und Jsaschar, waren. III. Samaria, darinnen der Stamm Ephraim, und halbe Stamm Manasse. IV. Peräa, davon ein Theil Trachonitis, das andere Idumæa, das dritte Batenea hiesse. Darinnen waren die Stämme: Ruben, Gad, und der halbe Stamm Manasse.

(I) Der Stamm Juda, lat. Tribus Juda hatte die Städte. 1. Bethlehem, wo Christus gebohren. 2 Gaza. 3. Hebron. 4. Asdot. 5. Emaus. 6 das Land Gosen. 7. die Wüste Ziph. * Diesem gegen Morgen war Mare Mortuum, das todte Meer, wo Sodom, Gomorra, Adama, Zeboim, gestanden, welche GOtt mit Feuer vertilget hat.

(II) Der Stamm Benjamin, worinnen 1. Jerusalem die Haupt-Stadt des ganzen Jüdischen Landes, welche der Römische Kayser Titus Vespasianus also zerstöhret hat, daß kein Stein auf dem andern stehen geblieben. Denn das jetzige Jerusalem ist erst folgender Zeit wiederum aufgebauet worden. 2. Jericho. 3. Silo. 4. Bethania. 5. Bethel. 6. Gilgal.

(III) Der Stamm Simeon gegen Egypten zu, darinnen 1. Bersabe. 2. Ascalon, sind Städte.

(IV) Der Stamm Dan, worinnen die Städte, 1. Joppe. 2. Geth oder Gath.

(V) Der Stamm Aser hatte: 1. Cana in Galiæa. 2. Rechob. 3. Amon. 4. Zarepta. 5. der Berg Saron. 6. der Berg Hermon. 7. die Gränze mit denen Syrern.

(VI) Der Stamm Naphtali. Darinnen die Städte. 1. Capernaum. 2. Cæsarea Philippi, oder Dan. 3. die Gegend der zehen Städte Decapolis. In diesem Stamme kommen die Flüsse Jor und Dan zusammen, daraus der Jordan wird.

(VII) Der Stamm Zabulon oder Sebulon, darinnen 1. Tiberias, eine Stadt am See Genezareth, oder Galiläischen Meere. 2. Bethsaida. 3. Nazareth, wo Christus erzogen worden. 4. der Berg Thabor, worauf Christus verkläret worden.

(VIII) Der Stamm Isaschar, darinnen waren 1) Isreel, eine Stadt und Thal. 2) Caiphas, eine Stadt. 3) der Berg Carmel.

(IX) Der Stamm Ephraim. Darinnen: 1) Samaria, eine Stadt. 2) Sichem, eine Stadt, wo Jacob gewohnet Gen. 33. v 31.

(X) Der Stamm Manasse. Darinnen 1) das Königreich Basan. 2) Corazim, eine Stadt. 3) das Gebürge Seir.

(XI) Der Stamm Gad, darinnen 1. das Land Gilead. 2. Phanuel, Gen. 32. v. 3. Arnon.

(XII) Der Stamm Ruben, darinnen 1. Bethabora, am Jordan, wo Johannes getauffet hat. 2. Edom. 3. Bezer.

III. Georgia ist unter etliche Fürsten getheilet, welche theils Vasallen der Ottomannischen Pforte, theils des Königes in Persien sind. Die Türckischen Vasallen sind I.) der Fürst in Mingrelia, der in der Stadt Savastiopolis residiret. Von dem Flusse Faso kommen die Phasanen her. II) der Fürst im Immirete, dessen Städte sind 1. Immirete. 2. Cotatis. III) Der Fürst in Guriel, der zu Guriel residiret. Die Persianischen Vasal-

fallen. I. der Fürst in Carduel, dessen Städte Tiflis, Cipiche, Stranu. II. Der Fürst in Cacheti, der ein wüstes Land hat, Caguetia genannt.

IV. Turcomannia, das fünffte Haupt-Land der Asiatischen Türckey. Darinnen sind die Städte: 1. Erzerum, die Haupt-Stadt 2. Cars, eine Vestung 3. Ararath, das Gebürge, wo der Kasten Noæ nach der Sündfluth sich niedergelassen.

V. Diarbecker. Hierinnen sind die Städte: 1) Bagdad, eine grosse Stadt, welche die Türcken denen Persianern abgenommen. Sie hiesse vor Zeiten Seleucia, die Gegend aber Chaldæa. Viele meynen, als wann in der Gegend das alte Babylon gestanden. 2) Mosoul, eine Stadt, soll die Gegend der Stadt Ninive seyn. 3) Ophra oder Orpha. 4) Haran.

Diese Provinzien gehören ganz den Türcken.

VI. In Arabia aber besitzen sie nur etliche Stücke. Es wird aber selbiges Land schon von alters her in drey Theile getheilet.

1) Das glückseelige Arabien, darinnen 1) Mecca, wo der Türcken, und anderer Mahometaner, ihr Prophet Mahomet gebohren ist, dahero sie jährlich grosse Wallfahrten aus allen dieser Religion zugethanen Ländern, dahin anstellen.

2. Medina, allwo Mahomet gestorben und begraben, wohin sie auch zuerst in dieser Wallfarth kommen. Diese beyde Orte haben ihren eigenen Scherif, welchem der Groß-Türck alle Jahr Præsente zuschickt, damit die Wallfahrten freyen Paß haben mögen.

3) Yemen, ist ein grosses Königreich, woraus man das Caffee bringet, darinnen Moca. 4)

Aden ein Königreich. 5) Zibith. 6) Mascate, sind Städte. 7) Bahorein, eine Insul, wobey ein Perlenfang. 8) Elcatif, eine Stadt, dem Türcken gehörig.

(2) Das steinigte Arabia, oder Arabia petræa. Worinnen 1) Herat oder Krak die beste Stadt, den Türcken gehörend, die Berg. 2) Sinai, und 3) Horeb, allwo GOtt dem Mose das Gesetz der zehen Geboten gegeben. 4) Paran. 5) Cin. und 6) Cades, sind Wüsten, wodurch die Kinder Israel 40. Jahr lang gezogen.

(3) Das wüste Arabien, meistens von den herumstreiffenden und rauberischen Arabern bewohnt, darinnen doch die Städte. 1) Anna, und 2) Balsora, den Türcken gehören.

Von denen Türckischen Münzen sind zu mercken, Asper eine kleine Scheide-Münz, gilt drey gute Pfening. In grossen Summen, rechnen und zahlen dieselbe nach Beuteln, da in jeden 500. Löwen-Thaler oder Creutz-Thaler sich befinden wovon diese Niederländisch oder Spanische, jene aber Holländisch Gepräge.

§. 3.

Von dem Königreich Persien.

Dieses hat einen mächtigen und Souverainen König, A 1736. bemächtigte sich Thamas-Kouli-Kan, ein Tochter-Mann, Solimann IV. des Persischen Thrones, unter den Nahmen SchachNadyr. Das Reich Persien soll 1200. Teutsche Meilen in Umfang haben. Die Länge rechnen einige von der Türckey, biß in Indien auf 400. Meilen, die Breite von dem Caspischen Meer, biß an das Persianische Meer, 30. Teutsche Meilen.

Die

Die Persianer waren vor Zeiten tapffere Leute, heutiges Tages aber lieben sie die Commodité, und leben lieber in Ruhe.

Persien wird heut zu Tage in dreyzehen Gouvernements oder Landschafften getheilet, deren jede wieder kleine Ländergen hat, die hier nicht können bemercket werden.

I. FARSISTAN oder FARS, das eigentliche Persien. Darinnen sind: 1) Schiras oder Siras, die Haupt-Stadt. Bey dieser Stadt zeiget man die Ruinen der alten Persianischen Haupt-Stadt Persepolis, wo der von Alexandro M. überwundene Darius residiret hat. 2) Kazeran. 3) Lar. 4) Noubengan, sind Städte.

II. SUSISTAN, oder CHUSISTAN, worinnen 1. Sus, eine grosse Stadt, wo Ahasverus vor Zeiten residiret hat. 2. Saurac. 3. Aska, sind Städtgen.

III. ERACK oder ERAKACEM. Darinnen sind: 1) Ispahan oder Hispahan, ist die Haupt-Stadt und Residenz des Königes. 2. Casvvin, eine ehemalige Residenz-Stadt und Schloß. 3. Cum oder Com. 4, Hamadam. 5. Zamrem.

IV. ADYRBEITZAN, hiesse vor Zeiten MEDIA. Darinnen liegen: 1) Tauris oder Tabris, war vor dessen die Residenz-Stadt. 2) Ervan oder Irvan, eine Stadt. 3) Ardebil, eine Handels-Stadt.

V SCIRVAN oder SIRVAN, am Gebürge Caucasus. Darinnen sind: 1) Derbent, eine Stadt und Paß am Caspischen Meere. Sie ist eine von denen Portis Caspiis, durch welche man aus Moscau nach Persien kommt. Der, heisset auf Persisch, Thür, Bent, ein Riegel, 2) Schamachy,

chy, eine Stadt. 3) Zagan. 4) Bachu, sind Städte: Diese ganze Provinz ist anjetzo in Moscowitischer Gewalt.

VI. KILAN oder GILAN. In dieser Provinz sind: 1) Resch oder Rast, die Haupt-Stadt. 2) Kesker, 3) Aster Abat, sind Städte.

VII. TABARESTAN, wird von einigen zu Kilan gerechnet. Ferabat, ist die Haupt-Stadt. * Beyde Länder hiessen vor Zeiten Hircania.

VIII. CHORASAN, sonst Bactriana. Darinnen 1. Harat 2. Mesat oder Mexat. 3. Zarchas. 4. Zusan. 5. Bigistan sind Städte.

IX. SABLUSTAN. Darinnen die Städte 1) 1. Bust. 2. Ronor. 3. Sarenz.

X. SITZISTAN. Darinnen 1) Sisistam, oder Sigistan. 2) Racagi. 3) Tebesmisma. 4) Calucketz, sind Städte.

XI. CANDAHAR, wo die Städte. 1. Candahar. 2. Ipassadia.

XII. SEND. Worinnen die Stadt Almansur,

XIII. FIRMAN. Darinnen die Städte: 1. Kirman oder Cherman. 2. Darebegert. 3. Gammeron, drey ansehnliche Städte, unter welchen die letzte von denen Persianern Bendar, d. i. ein Schlüssel des Reichs genennet wird. Hieher gehören. * Die Insul und Stadt ORMUS ** Die Insul Kischmisch, drey Meilen von Cammeron.

XIV. Zu Persien gehören die Insuln. 1) Baharem. 2) Lecha. 3) Carge. 4) Tassiane. 5) Gorgue. 6) Goga.

§. 4.

§. 4.

Von Ost-Indien, und zwar

A. Von dem Reiche des grossen Moguls, INDOSTAN.

Dieses ist ein sehr weitläufftiges Reich von mehr als XL. Königreichen und Ländern, deren Monarche der grosse Mogul oder Kayser von Indostan genennet wird. Dieser war einer der mächtigsten und reichesten Potentaten in der Welt. An. 1739. wurde Mahumedscha, Kayser in Indostan, durch Schach Nadyr, in 5. Schlachten überwunden, durch List selbst gefangen, aller seiner Schätz beraubet, seine Residenz Delly geplündert, der grosse Mogul seines Reichs entsetzet, wiewohl er hernach unter Versprechung Jährlichen Tributs an Persien, wieder in sein Reich gesetzet worden. Die Länder sind folgende:

I. Das Königreich AGRA. Darinnen 1) Agra, die Haupt-Stadt des ganzen Kayserthums, und Residenz des Kaysers. 2) Abat. 3) Bargant.

II. Das Königreich MALVEY, worinnen die Stadt Rantipore.

III. Das Königreich Candis, worinnen die Städte. 1) Brampore, 2) Doldabasd.

IV. Das Königreich Berar worinnen Schapor, die Haupt-Stadt ist.

V. Das Königreicht Chitor, wo die Haupt-Stadt Ch tor.

VI. Das Königreich RAHIA, wo die Stadt Armedabat.

VII. Das

VII. Das Königreich Gusaratte, wo 1. Suratte. 2. Cambaya, sind Handels-Städte. 3. Dio oder Diu, gehöret den Portugiesen.

VIII. Das Königreich Tatta, wo die Stadt Tatta.

IX. Das Königreich Bando, wo die Städte 1. Bando. 2 Asmere.

X. Das Königreich Sambal, wo die Stadt Sambal.

XI. Das Königreich Jenupar, darinnen die Stadt Jenupar.

XII. Das Königreich Buckor, worinnen die Städte 1 Buckor. 2. Suckey.

XIII. Das Königreich Delly, wo 1. Delly, und 2. Genanadab, sind Städte.

XIV. Das Königreich Jesselmere oder Hasmar, wo 1. Gislemer, 2 die Stadt Ratinpor.

XV. Das Königreich Multan, wo Multan und Candavil.

XVI. Das Königreich Lahor, wo die Städte Lahor und Tanassat.

XVII. Das Königreich Bacar, darinnen die Haupt-Stadt Becaner.

XVIII. Das Königreich Cabul, wo die Stadt Cabul

XIX. Das Königreich Naugracur, wo Naugracur die Haupt-Stadt ist.

XX. Das Königreich Tochareſtan.

XXI. Das Königreich Balck, wo die Haupt-Stadt Balck ist.

XXII. Das Königreich Attock. Darinnen sind die Städte. 1. Attock. 2. Buckovv.

XXIII. Das Königreich Pitan, darinnen Pitan die Haupt-Stadt.

XXIV. Das Königreich Gor, wo die Kayserliche Sommer-Residenz GOR.

XXV,

XXV. Das Königreich Parna, darinnen Parna die Haupt-Stadt.

XXVI. Das Königreich Halabas, wo Halabas die Haupt-Stadt ist.

XXVII. Das Königreich Raja Mug, wo die Stadt Mug.

XXVIII. Die Provinz Kanduana, wo Kanduana die Haupt-Stadt ist.

XXIX. Das Königreich Telenga, wo die beste Stadt Beder.

XXX. Das Königreich Mehat, wo die Stadt Nerval.

XXXI. Das Königreich Jesualna, darinnen Rajapore die beste Stadt.

XXXII. Das Königreich Marangas, wo die beste Stadt Hedouda.

XXXIII. Das Königreich Udessa oder Volz, wo die Stadt Johannack.

XXXIV. Das Königreich Baglana, wo die Stadt Bassain.

XXXV. Das Königreich Mirda, wo Mirda die Haupt-Stadt ist.

XXXVI. Das Königreit Soret, wo Janagat die Haupt-Stadt ist.

XXXVII. Das Königreich Hendoun, worinnen die Stadt Hendovvn.

XXXVIII. Das Königreich Quesimer, oder Cassimere, wo Cassimer die Haupt-Stadt ist.

XXXIX. Das Königreich Raja Rodoru, wo die Stadt Camolo.

XL. Das Königreich Bengala, an dem Meer, wo die Städte. 1) Bengala. 2) Philipatan. 3) Satagan. 4) Ougeli.

Diese Länder sind alle der Heydnischen Religion zugethan. Das ganze Reich ist 600. Teutsche.

sche Meilen lang, und 500. breit, hat 1806. im Umfang.

§. 5.

B. Von der Halb-Insul Ost-Indiens disseits des Ganges.

Diese Halb-Insul hat über funffzig unterschiedene Herren und Könige, davon die mächtigere die kleinen unterthänig machen. Sie sind alle eifrige Götzen-diener. Die vornehmsten Länder werden diese seyn.

I. Das grosse Königreich Decan oder CUNCAN, hat etliche Herren, die sich darein getheilet.

I.) Dem grossen Mogul gehören darinnen: 1. Kerby. 2. Ghubal. 3. Dovatabat. 4. Aurengabat. 5. Candis. 6. Hamedanage. 7. Decan. 8. Cunan. 9. Balagate.

II.) Der Idalcan oder König von Decan hat. 1. Visapor, die Haupt- und Residenz-Stadt, mit fünff Vorstädten, und einem Schlosse, 2. Solapur, 3. Rasiapur, 4. Danda, 5. Bacaim, 6. Centapur. 7. Cariaparon.

III. Die Portugiesen besitzen die grosse und veste Stadt Goa, welche einen der besten Haven in der Welt hat, und starcke Handlung treibet. Sie ist der Haupt-Platz der Portugiesen in Ost-Indien.

II. Das Königreich CANARA, begreiffet in sich die zwey Königreiche ONOR, und BATICULA, welche gedachter König an sich gezogen, die besten Städte sind: 1. Barcelot, 2. Calianopor, 3. Carapal, 4. Molequin, 5. Comura, 6. Colcorma, 7. Misseo, 8. Onor, 9. Baticala.

III. Das

III. Das Königreich Carnatica, wo die Städte Kanticota, 2. Tripidi sind.

IV. Die Malabarische Küste, dessen Einwohner Malabarer heissen, hat etliche Königreiche. Die vornehmsten sind:

(I.) Das Königreich Calecut, dessen König zu Calecut residiret.

(II.) Das Königreich Cananor, dessen Haupt-Stadt Cananor, der König ist mächtig.

(III.) Das Königreick Cochin, ist unter der Holländer Schutz, welche auch die Haupt-Stadt Cochin besitzen. Der König residiret in dem Schlosse Dormet.

(IV.) Die Landschafft Madure, wo Madure die Haupt-Stadt ist.

(V.) Das Land Mesul, wo Mesul die Haupt-Stadt ist.

V. Die Küste Coromandel, darauf sind diese Reiche:

I.) Das Königreich Tanjour, oder Tanajor. Tansaur, worinnen 1. Tanjour, die Haupt-Stadt des Königes, 2. Negapatan, eine Stadt der Holländer, 3. Geldria, eine Holländische Vestung, 4. Tranguebar, eine veste Stadt des Königes in Dänemarck, wo die Evangelischen Missionarii die Heyden zu Christo bekehren, 4. Madras.

II.) Das Land Gingi, hat einen Fürsten, der dem Könige zu Bisnagar Tribut giebet. Die beste Stadt ist Gingi.

III.) Das Königreich Bisnagar, die Haupt-Stadt Bisnagar.

IV.) Das Königreich Narsinga, worinnen Narsinga, Meliapour, oder St. Thomas, Städte.

* Diese beyde Königreiche und das Land Gingi gehören dem Könige von Bisnager zu.

V.) Das Königreich Golconda, wo die Stadt Golconda und

VI.) Das Königreich Orixa, worinnen die Haupt-Stadt Orixa, gehören dem Könige von Golconda, welcher dem grossen Mogul Tribut geben muß.

§. 6.

Von der Halb-Insul Ost-Indiens jenseits des Flusses Ganges.

Darinnen liegen folgende Länder und Königreiche:

I. Das Königreich AVA, worinnen 1. Ava die Haupt-Stadt, 2. Prom, 3. Totay, 4. Tolema, 5. Melintay, 6. Boldia.

II. Das Königreich Aracan, worinnen die Städte Aracan und Sore.

III. Das Königreich Tipra, worinnen Tipra die Haupt-Stadt ist.

IV. Das Königreich Pegu, worinnen die Haupt-Stadt Pegu.

V. Das Königreich Brema, darinnen: 1. die Haupt-Stadt Brema, 2. Transiana die Haupt-Stadt des Landes Transiana. Darinnen sind die Völcker Laos.

VI. Das Königreich ASEM, wo 1. die Haupt-Stadt Assem ist, 2. Kameronf. Diese Länder gehören alle dem mächtigen Könige von AVA, der sich König der Reiche Ava, Aracan, Pegu, Asem, Tipra, Brema, und Regenten der Völcker Layes, Guyes, Timocones und Glocangues schreibet.

VI. Das

VII. Das Königreich Martaban, worinnen die Haupt-Stadt Martaban.

VIII. Das Königreich Siam, begreiffet neun Königreiche in sich:

1) Das Königreich Siam, wo ODIA, die Haupt-Stadt.

2) Das Königreich Tenasserim, wo Tenasserim die beste Stadt.

3) Das Königreich Juncalaon, worinnen die Städte Juncalaon und Bordelong.

4) Das Königreich Patana, worinnen die Stadt Batane.

5) Das Königreich Queda, wo die Haupt-Stadt Queda.

6) Das Königreich Pahan, wo die Stadt Pahan.

7) Das Königreich Pera, worinnen die Stadt Pera.

8) Das Königreich Ihor, worinnen die Haupt-Stadt Ihor.

9) Das Königreich Malacca, oder die Halb-Insul Chersonesus Aurea, die güldene Halb-Insul. Darauf die Haupt-Stadt Malacca oder Malaga denen Holländern gehöret.

* Dieser mächtige König ist ein Vasal von dem Kayser in China.

IX. Das Königreich Camboia, worinnen die Haupt-Stadt Camboia oder Rebecca, wo der König residiret, der ein Vasall des Königs von Siam ist.

X. Das Königreich Ciampa, oder Campa gehöret dem Könige von Camboia.

XI. Das Königreich Cochinchina, wo Caccium oder Quehoa die Haupt-Stadt ist.

XII. Das Königreich Tunquin, hat seinen eigenen König, der in der Haupt-Stadt Tunquin residiret.

Dieses ist nun der kurtze Entwurff von Ost-Indien.

§. 7.

Von der grossen Tartarey.

Sie solle den Nahmen haben von dem Fluß Tartar oder Tarter. Sie wird die grosse Tartarey zum Unterscheid der Europäischen und Rußischen Tartarey genennet. Es sind darinnen viele Königreiche und Herrschafften, davon einige dem Czaar von Rußland, andere dem Kayser von China zinsbar, etliche auch freye Staaten sind:

1. Der Kayserin von Rußland, sind in diesem Lande unterthan:

1) Das Königreich Astracan, wo Astracan die Haupt-Stadt ist.

2) Das Königreich Casan, wo Casan die Haupt-Stadt ist.

3) Das Königreich Bulgar, wo Bulgar die beste Stadt.

4) Das Land Pascatis oder Besegeret, hat einen Fürsten.

5) Siberien, wo Toboul die Haupt-Stadt.

6) Die Landschafft Samojede, wo 1. Kakinskoia die Haupt-Stadt, 2. Barezovv. *Von denen siehe das Capitel von Rußland.

7) Die Völcker Crustinsri, deren Haupt-Stadt Klarem.

8) Die Völcker Ostiacki haben ihre Fürsten. Die Haupt-Stadt ist Makouski Chorodа. Sie geben der Kayserin in Rußland Tribut.

9) Die

9) Die Völcker Tonguſi oder Tongoeſes, deren 1. die Haupt-Stadt Ieniſca 2. Ienizeskoi, eine Stadt, 3. Rugania.

10) Die Völcker Braska, deren Haupt-Stadt Braska.

11) Die Völcker Iekutskoi oder Iakuti. Deren Haupt-Stadt Iakuſtranske, die die Ruſſen beſitzen.

12) Die Völcker Dauri Dauria, deren Haupt-Stadt Albaſin.

13) Die Völcker Barbantſi, Kirgiſi, Ulugi, Pelengile und Gialiacki, haben ihre Fürſten, die Rußlands Vaſallen ſind. Dieſe Gegend heiſſet Tartaria deſerta.

II Die freye und Souveraine Staaten der groſſen Tartarey ſind nachfolgende:

I) Die Oloekoriſche Tartarn, welche einen Fürſten haben.

II) Die Nagaiſche Horden, die auch ihr Ober-Haupt über viele Herren haben.

III) Das Fürſtenthum Abley oder Ablasvi, wo die Haupt-Stadt, Ablay.

IV) Das Königreich Altin, wo Altin die Haupt-Stadt iſt.

V) Das Land Calmone oder Kolmack, auch Kalmonque, worinnen Marſan die Haupt-Stadt iſt.

VI) Turcheſtan, oder Turqueſtan, das Land, wo Anfangs die Saracenen oder Türcken gewohnet, ehe ſie ſich nach dem Caſpiſchen Meere zugezogen. Die Haupt-Stadt iſt Beleck, wo ſich der Fürſt mit ſeiner Hofſtadt befindet, 2. Camul, 3. Tenduc.

VII) Das Königreich Uſutai, oder Utſurlai,

hat einen Souverainen König, der mit seinen Horden oder Völckern im freyen Felde herum streiffet.

VII) Die Völcker Schajantsi, haben ihren eigenen Fürsten.

IX) Das Land des Fürsten von Saindochan, darinnen 1) Saindochan, die Haupt-Stadt. 2) Rsut. 3) Salinga.

X) Lausachan, ein Land hat seinen Fürsten.

XI) Die Völcker Kargatsani, unter dem Flusse Arguna haben ihren Fürsten.

XII) Die Völcker Ostei Potschei, wo die Stadt Sed Capouchta.

XIII) Das Königreich Rocieskogo.

XIV) Das Land Naiada.

XV) Mugalia Flava magna, das Land der gelben Kalmacken, die auch Mugales flavi heissen: Darinnen sind:

1. Das Land des Fürstens Talaman, worinnen Bagolt die beste Horda.

2. Das Land des Katouchtae, Lat. Residentia Katouchtae Mugalorum Pseudo-Sancti, der geistliche Sachen verwaltet.

3. Das Land des Chan oder Königes, Residentia Potentissimi Mugalorum Chani Otzuroifain genannt, hat viele Horden.

XVI) Mugalia nigra, begreifft vieler Tartarischen Fürsten Horden oder Volcker. Die vornehmsten sind

1. Des Fürsten Ayzeckayae Gebiete, Principis Ayzeckaiae Ditio.

2. Die Horda des Fürsten Vezurta.

3. Die Horda des Fürstens Kontaira.

4. Die Horda des Fürstens Kinstakaja.

5. Die

5. die Horda des Fürstens Irdin Sasana.

XVII. Albi Kalmakki, die weissen Kalmacken streiffen am grausamsten herum. Ihre vornehmsten Horden sind:

1. Die Horda des Fürsten Taisi Ialbadois.
2. Die Horda Semsi.
3. Die Horda Itzigin.

XVIII Die Kalmakki oder Mugales Fusci die braunschwarzen Kalmacken, haben die Städte. 1. Caryaak, 2. Tersis, 3. Kascar, 4. Camul. 5. Parvan. Sie haben dem ohngeachtet etliche Horden im Felde unter unterschiedlichen Fürsten.

XIX. Die grosse Wüste Karakatay oder Lop, auch Xamo.

Dieser ganze Strich Landes heisset Tartaria vagabundorum independens.

XX) Zagatbey oder Usbeck, ein grosses und Volckreiches Land, das auch Mawaralnara oder Maurenaher genennet wird. Darinnen sind etliche Königreiche, die ihre eigene Könige haben.

1. Das Königreich Samarkand, wo die Stadt Samarkand, darinnen ist der See Taraan.
2. Das Königreich Bochara, wo die Stadt Bochara, oder Buchara, darinnen der König residiret.
3. Königreich Balchan, oder Balch, worinnen Balch die Haupt-Stadt.
4. Das Gebiethe des Fürstens von Sellisure, Dessen Haupt-Stadt Sellisure ist.
5. Das Gebiethe des Fürsten von Zahaspa. Dessen Städte 1. Zahaspa. 2. Munkischlak oder Karyah, auch Haditha.
6. Das Fürstenthum Bikent, worinnen die Haupt-Stadt Bickent.

7. Des Fürsten von Vachas Gebiethe, wo die Stadt Vachas.

XXI.) Das Königreich Groß-Tibet, wird Tibet-majus genennet, und begreiffet etliche Königreiche und Länder:

1. Das Königreich Necbal oder Nechbal, dessen Haupt-Stadt Nechbal heisset.

2. Das Königreich Lassa oder Barantola, wo die Haupt-Stadt Lassa ist, worinnen der Groß-Lama, oder Ertz-Priester aller Götzen-Pfaffen residiret.

3. Das Königreich Belo, dessen Haupt-Stadt Selinek.

4. Das Land Lotoch, wo die Stadt Centaba.

5. Königreich Mongul oder Pestrejan, wo die Haupt-Stadt Athamuth. Dieses soll die Gegend sein, wo die alte Tartarey gewesen, darinnen die Tartarn zu erst aufkommen sind.

(XXII.) Das Königreich Klein-Tibet, Tibet-minus, oder das Land Ancheran, wo 1. Tibet oder Tahamet die Haupt-Stadt, und 2. Carada. 3. das Land Raja-Nupal, wo die Haupt-Stadt Nupal ist.

III. Zur Chinesischen Tartarey, die China extra muros, auch Tartaria Chinensis genennet wird, gehören:

(I.) Katay oder Catay, darzu gehören folgende Länder:

1. as Land Kanaiedur.

2. Das Königreich Tangut oder Tanchut, wo 1) die Stadt Tanchut der Haupt-Ort ist. Suczan. 3) Surgut oder Schinga, 4) Xamor. 5) Tamerlanku, so einen Fürsten hat.

3. Tiobets Ansky, das Land eines Mugalischen

schen Fürsten, dessen Horden im Felde herum streiffen und vagiren.

(II.) Das Königreich Labinskoi, wo die Städte 1. Labinskoi. 2. Uquequin. 3. Silien.

(III.) Das Land Schingal oder Singal, wo die Städte: Singal oder Schingal. 2. Kirin. 3. Nicute.

(IV.) Die Völcker Koelari in der Wüsten Kinof. Ihre beste Stadt ist Bosboza.

(V.) Das Volck Druezera, deren Haupt-Stad Sinus.

(VI.) Das Land Zemlegiletskaia, wo die Stadt Soersari.

(VII.) Das Land der Caiynen.

(VIII.) Das Volck Sietan an denen Bergen Kapnekon.

(IX.) Das Königreich Niuche. Darinnen Mergeen die Residenz des Sinesischen Mandarins.

(X.) Das Land Leatung, wo die Städte 1. Leatang. 2. Jumpin. Sie gehören auch dem Kayser von China.

(XI.) Die Halb-Insul Corea, war ehedessen ein Königreich. Dessen Fürste gibt jährlich dem Sinesischen Kayser, der auch diese Tartarey beherrschet, Schatzung, die besten Städte sind: 1. Corea oder Hangai. 2 Kiangyuen. 3 Kingi. 4. Chungling.

Die grosse Tartarey begreiffet bey nahe den dritten Theil von Asia. Daß jemals ein eintziger König in denselben Land gewesen, welcher den Nahmen des grossen Tartar Chans geführet, wie die alten Geographi vorgegeben, ist eine pure Fabel. Der König von Niuche aber ist derjenige, welcher

1630. ganz China bezwungen, und anjetzo noch würcklich besitzet.

§. 8.

Von dem Kayserthum China oder Sina.

China ist ein grosses und sehr Volckreiches Land, und hat bey 1400. Teutsche Meilen im Um-Creiß. Es wird in XV. grosse Provinzen getheilet, welche die ansehnlichsten Städte haben, davon hier die vornehmsten gemeldet sind:

I. Pecking oder Pecheli, ist die vornehmste Provinz. Darinnen sind die Städte: 1 Peckin sonst Camu[illegible], die Haupt-Stadt des ganzen Kayserthums, und Residenz des Kaysers. Das Schloß ist sehr groß 2. Junding-Fu. 3) Chinding oder Chinding-Fu 4) Quoamping-Fu. 5) Thiemming-Eu. 6) Ho[illegible]ien-Fu.

II. Xantung, worinnen 1) Zinan-Fu oder Cinam die Haupt-Stadt. 2) Juncheu. 3) Teng-Cheu-Fu. 4) Tunchgang-Fu.

III. Xansi, worinnen 1) Tauen-Fu, die Haupt-Stadt. 2) Paute-Fu.

IV. Xensi oder Xiensi, ist die grösseste Provinz in China. Darinnen 1) Sigan die Haupt-Stadt. 2) Hunchung. 3) Fungiang.

V. Honan. Darinnen sind: 1. Caifung oder Schifung, die Haupt-Stadt. 2. Quinte, 3. Hincte-Fu. 4. Vaking-Fu oder Changte.

VI. Nanking oder Kiamnan, darinnen 1) Nanking oder Kiamnim, die Haupt-Stadt. 2. Sucheu. 3. Nichueu.

VII. Chekiang, worinnen 1) Hamtcheou die Haupt-Stadt. 2. Kiahing-Fu.

VIII.

VII. Kiangsi. Darinnen 1) Nanchung, die Haupt-Stadt. 2) Vieucheu-Fu.

IX. Huquang, worinnen 1) Jocheu, die Haupt-Stadt. 2) Vüchang.

X. Suchuen, darinnen sind: 1) Chingtu, die Haupt-Stadt. 2) Lungan. 3. Xunking..

XI. Queichu, wo 1. Queiyang, die Haupt-Stadt. 2. Gangxun.

XII. Junnan. Darinnen sind: 1. Junan. 2. Quongsi. 3. Kaihoa.

XIII. Quangsi oder Quoangsi, worinnen 1. Queilin, der Haupt-Ort. 2. Pinglo.

XIV. Quantung oder Canton. Darinnen 1. Quangcheu. 2. Nankiang. 3. Xancheu. In diesem Lande wird das beste Porcellan gemachet. 4. Auf der hieher gehörigen Insul Haman, ist die Stadt Canga. 5. die Stadt Macao liegt auf einer kleinen Insul und gehöret dem Kayser. Die Portugiesen haben darinnen ihre Handlung stabiliret.

XV. Fockien. Darinnen sind: 1. Foken-Fu, die Haupt-Stadt. 2. Changcheu. 3. Kienning. 4. die Insul Formosa, sonst Talienkiu genannt, daraus Anno 1661. die Holländer verjaget worden.

§. 9.

Von denen Asiatischen Insuln.

Insulæ Maldiviæ oder Archipelagus Maldiviarum, die Maldivischen Eylande. Ihrer sind sehr viele, und gehören einem König, der auf der Insul Male wohnet.

II. Die Insul Ceilon, hat viel Zimmet und Gewürze. Es sind darauf etliche Konige. Der Kay-

ser zu Candy ist der vornehmste Herr. Die Holländer haben die Städte 1. Columbo. 2. Jafnapatan. 3, Negombo. 4. Trinquemala. 5. Baticalo. 6. Ponto Gallo, eine Vestung.

II. Die Insul Sumatra hat etliche Könige, unter welchen der zu Achim der mächtigste ist. Die Könige zu Palemban, Jambin, Menancabo, sind nicht in solchem Ansehen. Die Engeländer und Holländer treiben hierinnen Handlung.

IV. Java, ist eine ansehnliche Insul, worauf die Könige zu Bantam und Materan leben. Die Holländer besitzen die veste Stadt Batavia mit einem Castell, wo der Gouverneur der Ost-Indianischen Compagnie residiret, 1740. den 9. October, war eine grosse Revolte, von denen auf der Insul wohnenden Sinesern, wieder die Holländer, in welcher viel tausend Sinesern elendiglich umkommen.

V. Die Insul Borneo hat etliche Könige. 1. den König zu Borneo. 2. den König zu Bander-Massin. 4. den König zu Succadano. Die Holländer haben bißher starcke Handlung in diesen Städten getrieben.

VI. Die Insul Celebes, darauf die Könige zu Celebes und Macasser, formidable sind. Die Holländer handeln starck in diese Insul weges des Gewürtzes.

VII. Die Moluckische Insuln haben mehrentheils ihre eigene Könige, welche aber nunmehro der Holländer Vasallen sind. Die vornehmsten Insuln sind: 1. Ternate, wo die Haupt-Stadt Ternate, da der König residiret, und Maleyo, die Stadt der Holländer. 2. Gilolo, hat auch einen König. 3. Amboine, wo die Stadt Amboine.

4. Ce-



Landesbibliothek Mecklenburg-Vorpommern Günther Uecker
http://purl.uni-rostock.de/rosdok/ppn1748207032/phys_0352
DFG

4. Ceram. 5. Banda. 6. Timor. 7. Floris. 8. Baly. 9. Terra dos Papous, das Land der Schwarzen. 10. Tidore. 11. Machlan. 12. Motir. 13. Bachian. u. s. f.

VIII. Die Philippinische Insuln, deren über tausend sind, gehören mehrentheils denen Spaniern: 1. die Insul Manilha oder Lusonia ist die gröste. In der Stadt Manilha residiret der Spanische Vice-Roy, Lucon, Caceres sind Städte. 2. die Insul Mindanao, hat sich in die Freyheit gesetzet. 3. Paragoa 4. Philippina oder Tandary. 5. Mindora, gehören noch denen Spaniern.

IX. Die Insulæ Latronum oder Marianæ, auch Archipelagus S. Lazari, oder die Insuln de las Velas gehören alle denen Spaniern. Es sind ihrer eine grosse Menge, und werden von etlichen zu America gerechnet. Die vornehmsten sind: 1. St. Ignatii. 2. S. Laurentii oder Maug 5. Conceptionis. 4. Assumtionis. 5. Xaverii 6. St. Johannis. 7. Saypan. 8. Sarigan. 9. Pagan. 10. Zarpana. 11. S. Caroli. 12. S. Joachim.

X. Die Japonische Insuln, woraus das Kayserthum Japonia oder Japan bestehet, welches einen mächtigen Kayser hat. I.) Die Insul Niphon oder Japonia, mit welcher das Land oder Halb-Insul Jedso verknüpffet ist, hat einen grossen Umfang. Die beste Städte sind: (1) Jeddo oder Yendo, die Haupt-Stadt, mit dem Residenz-Schlosse des Kaysers. (2) Meaco, eine grosse und reiche Stadt. (3) Mangato. (4) Finda.

II.) Die Insul Ximo oder Bungo, wo Bungo die Haupt-Stadt.

III.) Die Insul Xicoco, wo Xicoco die Haupt-Stadt

Stadt ist. Andere kleine hieher gehörige Insuln sind schlecht.

IV. Die Halb-Insul JEDSO ist noch nicht ganz bekannt.

Das XXVI. Capitel.

Von AFRICA.

§. 1.

Dieser Welt-Theil soll den Nahmen von des Herculis Sohne Afro haben. Er ist kleiner als Asia.

2. Die Lufft ist sehr hitzig, daher der Erdboden an vielen Orten wüste ist. Die Einwohner sind grausame und wilde Menschen.

3. Africa ist 1600. Teutsche Meilen lang, 1400. breit, und hat drey tausend und 600. Meilen im Umcreiß.

4. Gegen Morgen ist das rothe Meer; gegen Abend das Atlantische Meer; gegen Mittag das Aethiopische Meer, und gegen Mitternacht das Mittelländische Meer, das es von Europa scheidet.

5. Die grösten Flüsse sind der Nilus und Niger.

6. Es ist zwar von den ältern Geographis Africa in 14. Theile vertheilet worden, so wie sie auch in der Charte abgezeichnet, und in der Ordnung folgende sind: I) die Barbarey. II) das Land Biledulgerid. III) die Wüsten Saara. IV. das Land Nigritia. V) die Küste Guinea. VI) das Königreich Aegypten. VII) das Königreich Nubia. VIII) das Reich Abessinia. IX) die Küste Gongo X) die Küste der Caffern. XI) die Küste Zanguebar. XII) das

das Reich Monemugi. XIII) das Königreich Monomotapa. XIV) die Africanische Insuln, die bey Africa liegen. Und glaubte man, daß diese Eintheilung ganz accurat, und alle Länder so in Africa gelegen, exhaurirte, so daß keines nicht wäre, so man nicht zu einem von diesen zehlen könte. Allein, gleichwie sie hiezu nicht genugsamen Grund gehabt, also binden sich die neuern Geographi nicht mehr daran. Zumalen man gewiß weiß, daß mittelst in diesem grossen Welt-Theile noch gar viel unbekandte Königreiche und Länder liegen, und uns nur die See-Küsten und was nächst daran stosset, eigentlich bekannt seyn.

Jedennoch können wir dermalen nach solcher Eintheilung die Länder in Africa abzehlen. Und handeln also zu erst:

§. 2.

Von der Barbarey.

Welches derjenige Strich Landes ist, so meistens längst den Küsten des Mittelländischen Meers hin lieget, und darinnen folgende Königreiche und Länder sind:

I. Das Königreich Fez, welches sieben Provinzen hat:

1) Fez, worinnen 1. Fez die Haupt-Stadt des Königreiches. 2. Salee, eine Handels-Stadt, deren Einwohner See-Räuber sind. 3. Marmore. 4. Miquenez, sind Städte. 5. Chaulan, wo Bäder.

2) Temesne, worinnen die Städte: Almansore, Rabat, Tagia.

3) Die Landschafft Asgar, wo das Schloß Kabar el Kabir.

4) El-

4) Elhahat, oder Habatan, darinnen Arzille, 2. Tanger. 3. Tetuan. 4. Ceuta, eine veste Stadt der Spanier, die seit anno 1694. von denen Mohren belagert ist.

5) Errif, worinnen 1. Komere. 2. Penon de Veles, ist Spanisch.

6) Gared. Darinnen 1. Kasasa. 2. Melilla, eine Spanische veste Stadt.

7) Chaus. worinnen die Städte: 1. Teurert. 2. Theza oder Tezar. 3. Garziluin.

II. Das Königreich Marocco hat mit Fez einen König. Dieses Königreich hat neun Landschafften, nemlich:

1) Marocco, worinnen 1. Marocco, die Haupt-Stadt. 2. Agmet. 3. Gemaagidit.

2) Dukale worinnen 1. Mazagan, gehöret denen Portugiesen. 2. Saffi. 3. Azamor. 4 Miatbir.

3 Hea, darinnen 1. Teduit. 2. Tesegd, Agobel. 4. Tefetne. 5. Hadekos. 6. Majodor, eine Insul, wo das Schloß Marocco. 7. Goz, ein Haven. 8. das Gebürge Atlas, davon Aidvacal und Demensere Theile sind.

4) Sus, darinnen die Städte 1. Messe. 2. Tarudante, die Haupt-Stadt. 3. Garet 4. S. Croix, eine Handels-Stadt.

5) Haskore oder Eskure, darinnen 1. Elmadine. 2. Tagodast.

6) Tedle, worinnen die Oerter: 1. Tefze, 2. Ziribet.

7) Das Königreich Tafilet, wo die Stadt Tafilet mit einem Schlosse.

8) Die Landschafft Gezule, hat keine Stadt.

9) Die Landschafft Darha, liegt zwar in Bilidulgerid, gehöret aber hieher. Die Haupt-Stadt ist Kireua.

III. Das

III. Das Königreich Algier, ist heute zu Tage eine Republique, deren Raths-Collegium oder der Divan in der Haupt-Stadt Algier ist. Dieses Reich hat XVIII. Landschafften.

1) Die Provinz Bona, wo Bone oder Hipone die Haupt-Stadt ist.

2) Die Provinz Constantina, wo die Städte: 1. Constantina. 2. Ascol.

3) Die Provinz Gigeri oder Gilgel, wo die Stadt Gigeri.

4) Die Provinz Bugia, darinnen 1. Bugia. 2. Mesila. 3. Tezeza.

5) Die Provinz Algier, wo 1. Algier, die Haupt-Stadt des ganzen Königreiches. 2. Melafuz. 3. Sasa. 4. Teddel.

6) Die Provinz Sarge, wo die Haupt-Stadt Sargel.

7) Die Provinz Mustagan, darinnen Mustagania die Haupt-Stadt.

8) Die Provinz Horan, wo Horan oder Oran, gehöret denen Spaniern, welche An. 1732. denen Mohren abgenommen worden.

9) Die Provinz Haresgol, wo Haresgol die Haupt-Stadt ist.

10) Die Provinz Humanhar, darinnen die Haupt-Stadt Humanhar.

11) Die Provinz Tebessa, worinnen Tebessa die Haupt-Stadt.

12) Die Provinz Tenes, wo Tenes oder Tripasa, die Haupt-Stadt.

13) Die Provinz Labez, wo die Vestungen, 1. Testi. 2. Calaa. 3. Bori.

14) Die Provinz Guco, oder Cinaba, worinnen Guco die Haupt-Stadt.

15) Die

15) Die Provinz Miliane, wo Miliane oder Magnane die Haupt-Stadt.

16) Die Provinz Beni-Araxid, wo Beni-Arar.

17) Die Provinz Angad Aeben oder Angued, wo Guagida oder Lanigare, die Haupt-Stadt ist.

18) Die Provinz Tremensin oder Telensin, worinnen 1 Tremesin oder Telensis die Haupt-Stadt. 2. Hubet. 3. Tefezare.

IV. Das Königreich Tunis ist auch eine Republique, deren Raths-Collegium der Divan alles dirigiret, in welchem der Fürste, Day, præsidiret. Dieses Reich hat acht Landschafften:

1) Die Provinz Tunis, worinnen Tunis die Haupt-Stadt des Königreiches.

2) Die Provinz Guletta, ist eine Insul und Vestung.

3) Die Provinz Susa, wo die Stadt Susa.

4) Die Landschafft Cairoan, worinnen die Stadt Cairoan.

5) Die Landschafft Urbs, worinnen die Stadt Urbs.

6) Die Landschafft Beggia, darinnen Beggia die Haupt-Stadt.

7) Die Landschafft Biserta, wo Biserta die Haupt-Stadt.

8) Die Regierung der Stadt Acafrica oder Mehedia.

* Wo der Ort Narsa lieget, da ist vor Zeiten die mächtige Stadt Carthago gestanden, welche mit denen Römern um die Ober-Herrschafft der Welt gestritten.

V. Das Königreich TRIPOLI, ist eine Republique, die unter dem Schutze der Ottomannischen Pfor-

Pforte stehet. Die Haupt-Stadt ist Tripoli, Capes, Zansora, Sarmana, sind kleine Städte. Diese 3. Republiquen nehren sich hauptsächlich von der See-Räuberey.

VI. Das Königreich BARCAN ist der Ottomannischen Pforte unterworffen, welche solches durch einen Sangiac gouverniren lässet, der unter dem Bassen von Tripoli stehet. Die besten Städte sind: 1. Barcan, die Haupt-Stadt. 2. Cairon. 2. Berniche, 4. Roxa.

Der gröste Theil des Landes ist wüste, daher es Desertum Barcan heisset:

§. 3.

Von BILIDVLGERID.

Bilidulgerid solle eigentlich ein Strich Landes nächst hinter dem Königreich Tunis und Tripoli gelegen seyn, die Geographi aber erstrecken selbige bis an das Atlantische Meer, und zehlen darinnen nebst einigen andern auch folgende Königreiche.

1. Das Königreich Segelmesse worinnen die Städte, Segelmesse. und Teneguth.

2. Das Land Tessel worinnen die beste Stadt Tessel ist.

3. Das Land Zebe, worinnen die Städte: 1) Peskare. 2) Deuse. 3) Teolacha. 4) Nefra.

4. Das Land Tegorarin, wo viele Schlösser sind.

5. Das Bilidulgerid, insonderheit, wo Kaffa, Teusar, sind Städte:

6. Die Provinz Fessen, wo die Stadt Fezza.

7. Die Provinz Dara, wo die Städte Kitefa und Afra sind.

§. 4.

Von der Wüste SAARA.

Dieses soll ein schmaler Strich Landes seyn,

von der Atlantischen See an dem Land Bildulgerid hin liegend. Es mag aber diese oder eine andere Gestalt haben, so ist es doch uns auch im übrigen fast ganz unbekannt, weilen es meist wüste, und wegen der Hitze, wilden Thieren, und Barbarischen Menschen nicht wohl darinn fort zu kommen. Es mercken doch einige folgende Gegend darinnen an:

1. Die Wüste Zanhaga, worinnen Tegunt, Gualata Arguin, Tegassa.
2. Die Wüste Azoat.
3. Das Königreich Zuenziga hat die Wüsten Gogdemum und Ghir. Die Haupt-Stadt ist Zuenziga.
4. Das Königreich Targa Saara.
5. Die Wüste Hair.
6. Die Wüste Ignid.
7. Das Königreich Lemta, worinnen Lemta die Haupt-Stadt.
8. Die Wüste Berdoa.
9. Die Wüste Tegaza, wo Tegara.
10. Die Wüste Angele.
11. Die Wüste Serte.
12. Die Wüste Alguchet.
13. Die Wüste Borno.
14. Die Wüste Gaoga.

§. 5.

Von dem Lande der Schwarzen oder NIGRITIA.

Es soll dieses wiederum ein nicht gar breiter Strich Landes seyn, an der sogenannten Wüsten Saara hingelegen. Allein die Gewehre kan niemand

mand deswegen leisten. Es sind wohl alle Innwohner dieses Mittelländischen Africæ Nigriten zu nennen, doch theilen einige diesem Land 19. Königreiche und Länder zu, welche sind:

I. Das Königreich Gualata, wo Arguin die Haupt-Stadt.

II. Das Königreich HODIA, wo die Stadt Hodia, gehöret zum vorigen.

III. Das Königreich Genehoa, darinnen Genehoa die Haupt-Stadt.

IV. Das Königreich Tombut, wo Tombut die Haupt-Stadt ist.

V. Das Königreich Biafira.

VI. Das Land GAMBIA.

VII. Das Königreich Madinga, wo die Stadt Madinga.

VIII. Das Königreich Gago, wo die Stadt Gago.

IX. Das Königreich Agades, wo Agades.

X. Das Königreich Cano.

XI. Das Königreich Guber.

XII. Das Königreich Zegzeg.

XIII. Das Königreich Cassena.

XIV. Das Königreich Guangara.

XV. Das Königreich Zanfara.

XVI. Das Königreich Gabon.

XVII. Das Königreich Giringbomba.

XVIII. Das Königreich Medra.

XIX. Das Königreich Reghabir. An der äussersten Ecke des Landes Nigritiæ, ist das grüne Vorgebürge, Capo Verde.

§. 6.

Von der Küste GVINEA.

Auf dieser Küste sind etliche Könige, doch haben die Europäische Nationen sich auch veste darinnen gesetzet. I. Guinea an sich selber, gehet von Vorgebürge das Palmas an biß an den Fluß Volta. Was am Flusse Volta lieget, das heisset Goud Cust, die Gold-Küste, wo man viel Gold gefunden. Was um das Capo das Palmas liegt, heisset Quaqua Cust, ora dentium, wo so viel Elephanten-Zähne gefunden werden. 1) Die Holländer besitzen die Vestungen S. Georgio della Mina, Fort Nassau, Assine, Cormentin. Die Engeländer haben die Vestungen Capo Carso, Eniacham. 3) Die Dänen besitzen: Friedrichsburg, Christianburg.

II. Das Königreich Benin hat seinen eigenen König, der in der Haupt-Stadt Benin residiret.

III. Das Königreich Malagetta.

§. 7.

Von dem Königreich Egypten.

Dieses Königreich gehöret von anno 1517. der Ottommannischen Pforte. Die vornehmsten Städte sind: 1. Cairo oder Alcair, die Haupt-Stadt des ganzen Landes, um welche herum noch einige Pyramiden und Obelisci stehen. 2. Alexandria. 3. Damiate. 4. Rosette. 5. Suez. 6. Azruth. 7 Dacan. 8. Achmin. 9. Minio. 10. Ansola. 11. Belliano.

§. 8.

§. 8.

Das Königreich NVBIA.

Dieses hat seinen eigenen König, dessen Einwohner mehrentheils Coptische Christen sind. Die vornehmsten Städte darinnen sind: 1. Dancala, die Haupt-Stadt. 2. Nubia. 3. Draga. 4. Zaghaira.

§. 9.

Das Reich Abyssinen oder HABESSIA.

Dieses Kayserthums Regente wird der grosse NEGUZ, oder ein Kayser genennet, welcher keine ordentliche Residenz hat, sondern in Zelten logiret, und von einem Orte zum andern ziehet. Vor Zeiten war er von einigen unverständigen der Priester IOHANN genennet. Und glaubte man, daß sich dessen Länder biß weit über dem Æquatorem an die Seen, wo der Nilus entspringen solte, erstrecken. Man hat aber heut zu Tag so viel Nachricht, daß sich selbiges Land kaum biß an den Æquatorem erstrecke, und der Fluß Nilus in demselben auf einem Berge entspringe, also bey weitem nicht biß an dem Æquatorem reiche. Unterdessen werden doch in diesem Kayserthum XXX. Provinzen oder Königreiche gezehlet. Sein Kayserthum bestehet aus XXX. Königreichen. 1. Amhara. 2. Angot. 3. Bagembdet. 4. Bali. 5. Bizamo. 6. Bugna oder Albugna. 7. Cambat. 8. Cont oder Conch. 9. Damat. 10. Dewaro. 11. Dembea oder Dempeja. 12. Enarja. 13. Fatagar. 14. Gafat. 15. Gigne. 16. Gan. 17. Ganz. 18. Gedm, oder Dawa-

ro 19. Gojam, wo der Nilus entspringet. 20. Gombo. 21. Gongo. 22. Guarche. 23. Ifat. 24. Samen. 25. Set. 26. Sewa oder Xoa. 27. Shat. 28. Tegre oder Tigra. 29. Walaka, oder Oleca, oder Holeca. 30. Wed oder Ogge.

Die Einwohner sind mehrentheils Christen.

§. 10.

Die Küste von CONGO.

Auf dieser Küsten sind folgende Länder zu mercken:

I. Das Königreich CONGO, hat mehrentheils Christliche Einwohner, und einen eigenen König, dessen Haupt-Stadt, S. Salvator ist. Die vornehmsten Provinzen sind: 1) Bamba, wo S. Salvator. 2) Songo. 3) Pango. 4) Sundo. 5. Bemba. 6 Balta

II. Das Königreich Loango, hat auch seinen eigenen König, dessen Haupt-Stadt Loango ist. Malemba ist auch eine Stadt.

III. Das Königreich Angola, hat seinen eigenen König, der zu Capango residiret, oder zu Dongho. Seine Länder sind: 1) Lovando. 2) Sinso 3) Jlamba. 4) Icollo. 5) Ensaca. 6) Massingan. 7) Cambamba. 8) Embacca.

Die Portugiesen besitzen die veste Stadt Loanda S. Paulo nebst andern Oertern, Quicongo, Guate.

IV. Das Königreich Matamba, hat seinen eigenen König, der zu Vamba residiret.

Was weiter hinter diesem Land und zwischen den übrigen unten vorkommenden Theilen von Africa gelegen, ist sonsten zu dem Kayserthum Abissina gezehlet worden, und uns Europäern fast ganz unbekannt.

§. 11.

§. 11.

Die Küste der Caffern CAFFRERIA.

Die Einwohner dieses Landes zum wenigsten an dem untersten und mittäglichsten Theil desselben, sind die unflätigen HOTTENTOTEN, welche im Lande herum vagiren, und keine Städte haben. Vieles ist auch noch ganz unbewohnt und wüste. Es zehlen einige darinnen:

I. Das Königreich Sedan, hat seinen König.

II. Das Königreich Chicanga, wird auch von einen eigenen König beherrschet.

III. Das Königreich Sofola oder Zefala, wo viel Gold-Minen sind, hat zwar seinen König, der aber ein Vasall der Portugiesen ist, die seine Haupt-Stadt Sofola besetzet und bevestiget haben.

IV. Das Königreich Quitefa wird von seinem Könige regieret.

V. Die Holländer haben ein Castell an dem Gebürge der guten Hoffnung, das Caput bonæ spei, Frantz. Cap de Bonne Esperance, das sonst Cabo des Tormentes heisset, wo die Schiffe frisch Wasser holen. Die 3. Berge daselbst sind: 1. der Tafelberg. 2. Teuffelsberg. 3. Löwenberg.

§. 12.

Von der Küste ZANGVEBAR.

Auf dieser Küsten herrschen viel kleine Herren, und die Portugiesen haben sich auch daselbst veste gesetzet. Man mercket:

I. Die Küste von Abex, worinnen 1) das Land Bafrazania, da die Stadt Suaquen. 2) das Königreich Dangalum, wo die Stadt Vell. 3) das

Königreich Baloe. 4) das Königreich Adel, wo die Städte Adel, Zeila, Barbora.

II. Das Königreich Adea, worinnen die Stadt Baraboa.

III. Das Königreich Magadoxo, wo die Haupt-Stadt Magadoxo, darinnen der König residiret.

IV. Die Republique Brava, deren Haupt die Stadt Brava.

V. Das Königreich Melinde, wo die Stadt Melinda.

VI. Das Königreich Mombaza, hat seinen eigenen König. Die Portugiesen hatten sich der Haupt-Stadt Momba a bemächtiget und daselbst eine Citadell gebauet, welche ihnen aber der König von Mombaza mit seinen Mohren An. 1700. abgenommen.

VII. Das Königreich Quiloa. Dieses hat seinen souverainen König. Die Portugiesen besitzen die Stadt Quiloa.

VIII. Das Königreich Mozambique. Dieses hat seinen König, es haben aber die Portugiesen seine Haupt-Stadt Mozambique.

IX. Das Königreich Angoche. X. Das Königreich Mongallo.

§. 13.

Das Königreich MONEMVGI.

Dieses wird auch ein Kayserthum genennet. Es gehören vier Königreiche hierzu:

1. Das Königreich Gorga, wo die Haupt-Stadt Gorga.

2. Das Königreich Gazabale, wo die Stadt Gasabela.

3. Das

3. Das Königreich Tirut, wo die Stadt Tirut.

4. Das Königreich Camur, wo Camur die Haupt-Stadt ist.

§. 14.

Das Königreich MONOMOTAPA.

Dieses nennen auch einige Historici ein Kayserthum. Es begreiffet mehr als XX. Königreiche. Die vornehmsten sind: 1. Monomotapa, 2. Vallonte, 3. Vigiti magna, 4 Aby Gasle, 5. Tialso, 6. Basar, 7. Calburas, 8. Angesa, 9. Bera, 10. Gebaghe, 11. Butua, 12. Mairagasi, 13. Amara, 14 Degme. 15. Meace. 16. Bomba. *Die Haupt- und Residenz-Stadt ist Monomotapa.

§. 15.

Von den Africanischen Insuln.

Zu Africa werden folgende Insuln gerechnet:

I. Die Canarien-Insuln, Lat. Insulæ fortunatæ, gehören zu Spanien. Die vornehmsten sind: 1) Canaria, deren Haupt-Stadt, Cividad de las Palmas heisset. Von hier hat man den Canarien-Zucker, Sect und rare Vögel. 2. Teneriffa, wo der Berg Pico, der vor den höchsten in der Welt gehalten wird, über diese Insul ziehen die mehresten Geographi den Meridianum primum. 3) Forteventura. 4) Ferro. 5) La Palma. 6) Gratiosa. 7) Madera.

II.) Die Insuln des grünen Vorgebürges, Lat. Insulæ Hesperides oder Gorgones, Capo Verde, sind: 1) S. Iago oder S. Iacobi. 2) S. Luza. 3) S.

Nicolao. 4) S. Vincente. 5) de Boa Vista. Sie gehören dem Könige in Portugall.

III. Die grosse Insul Madagascar, bey der Küste Zanguebar, von denen Portugiesen Insula S. Laurentii genannt. Sie wird vor die gröste Insul in der Welt gehalten. Die Engeländer haben das meiste innen, nachdem sie denen Franzosen das Fort Dauphin weggenommen. Doch handeln auch die Holländer in diese Insul.

IV. Die Insul St. Thomæ gehöret denen Portugiesen.

V. Die Insul du Prince besitzen die Portugiesen.

VI. Die Insul Ferdinando Pao, Insula Ferdinandi, und

VII. Die Insul Annebon, auch

VIII. Die Insul S. Matthæi, gehören denen Portugiesen.

IX. Die Insul S. Helena gehöret denen Engeländern.

X. Die Insul Ascension und

XI. Die Insul S. Mauritii, haben die Holländer.

XII. Die Insul Bourbon, bewohnen die Franzosen.

Das XXVII. Capitel.

Von America, oder West-Indien, oder der neuen Welt.

§. 1.

1. Dieser grosse und vierdte Theil der Welt ist erst An. 1492. von dem Genueser Chri-



Landesbibliothek Mecklenburg-Vorpommern Günther Uecker
http://purl.uni-rostock.de/rosdok/ppn1748207032/phys_0371
DFG



Landesbibliothek Mecklenburg-Vorpommern Günther Uecker
http://purl.uni-rostock.de/rosdok/ppn1748207032/phys_0372
DFG

Christophoro Columbo entdecket, hernach Anno 1497. von dem Florentiner Americo Vesputio weiter mit denen Spanischen Schiffen untersuchet, und von ihm America genennet worden.

2. Die Nieder-Länder haben diese Neue-Welt West-Indien genennet.

3. Gegen Morgen hat America das Mar del Nord; gegen Abend das Mar del Zur, oder das stille Meer, gegen Mittag das Magellanische Meer; und gegen Mitternacht das Eiß-Meer.

4. Das Land hat viel Gold- und Silber-Berg-Wercke, gesunde Lufft, und ist fast durchgehends fruchtbar. Die Einwohner sind wild, abgöttisch und grausam. Doch ist nunmehro der gröste Theil von denen Spaniern, Franzosen, Portugiesen, Engel- und Holländern zum Christenthum bekehret und unterthänig gemacht worden.

5. Die Länge von dem Capo victoriæ biß an Grönland rechnen die Geographi auf 1800. Teutsche Meilen, die Breite ist ungleich, doch nehmen einige tausend Meilen, und schätzen den Umfang auf 5400. Meilen.

6. Die merckwürdigsten Flüsse und Freta &c. sind: 1) der Fluß der Amazonen. 2) der Fluß de la Plata 3) das Fretum Magellanicum und 4) Fretum le Maire in Süd-America. 5) der Fluß S. Laurentii. 5) der Fluß Missisipi, so in der Provintz Florida sich ins Meer ergießt. 7) das Fretum Hudsonii. 8) die Mexicanische See in Nord-America.

7. Das Land wird eingetheilet I. in Nord-Americam. II. Süd-Americam. III. in die Americanische Insuln.

§. 2.

§. 2.

Von Nord-America.

Dieses mitternächtige America hat vier Haupt-Theile, die sind Mexico, Neu-Mexico, Florida, Canada, davon jede ihre besondere Provinzen hat, wie folget:

I. Mexico oder Nova Hispania, hat drey gewisse Districte, welche die Spanier Audientias, Gerichte nennen.

I.) Die Audientia von Mexico hat diese Landschafften:

1. Mexico insonderheit, wo Mexico die Haupt-Stadt in ganz America, Vera Crux, Aquapulco, sind Städte, S. Iuan de Ulhua, gehören alle den Spaniern.

2. Die Provinz Mechoacan, wo die Stadt Mechoacan.

3. Die Provinz Panuco, darinnen S. Iago, Tampice.

4. Die Landschafft Tlascala, wo Tlascala und Los Angelos.

5. Die Landschafft Guaxaca, wo Antequera.

6. Die Provinz Tabasco, wo Tabasco und Nostra Sennora de la Vittoria.

7. Die Halb-Insul Jucatan, welche den Nahmen daher hat, weil die Americaner, als sie zu erst von denen Spaniern An. 1497. angeruffen worden, auf ihre Sprache geantwortet: Jucatan, was sagt ihr? d. i. wir verstehen euch nicht. Daher dieses Land den Nahmen bekommen. Die Städte sind: (1) Merida. (2) Simancas. (3) Neu-Ballodolid. (4) Compeche.

II.) Die

II.) Die Audientia Guadalajara oder Neu-Gallicien hat sieben unterschiedene Landschafften. 1. Guadalajara, insonderheit, wo die Städte, Guadalajara. 2. Nova Biscaja. worinnen die Städte St. Barbara, St. Juan, Endeke, 3. Zacatecas, wo die Städte: St. Louis de Zacatecas, die Haupt-Stadt, Numbre de Dios, Xeres de la Frontera, Ellerena. 4 Culiacan. wo die Haupt-Stadt Culiacan, S. Miguel eine Vestung, 5. die Landschafft Cinaloa, wo St. Jago und St. Philippi. 6. die Provinz Chiamatlan, wo die Stadt St. Sebastian. 7. die Landschafft Xalisco, wo die Haupt-Stadt Xalisco.

III.) Die Audientia Guatimala, hat folgende acht Provinzen, 1. Guatimala insonderheit, wo St. Jago de Guatimala, 2. Chiapa, wo Cividad Real de Chiapa, 3. Soconusco, wo die Stadt Guevetlan. 4. Honduras wo Valladolid. 5. Vera Pax, wo die Stadt Vera Pax, 6. Nicaragua, worinnen Leon de Nicaragua, 7. Costa Vicca, worinnen die Stadt Carthago, wo der Gouverneur residiret, Veragua, wo Conception, die Haupt-Stadt.

II. Neu-Mexico oder Nova Granada, der andere Haupt-Theil von America hat fünff Stücke. Diese sind:

I.) Mexico Nova insonderheit, wo Sande Fe, oder St. Fidei, die Haupt-Stadt ist.

II.) Die Halb-Insul California, ist noch nicht ausgeforschet.

III.) Das Land Apian.

IV.) Das Land Quiuira.

V.) Das Land Civola oder Cibola, wo die Städte Granada, Acona, Perillo,

III. Flo-

III. Florida, der dritte Haupt-Theil in Nord-America ist nicht völlig entdecket, indem sich die Europäer selbst nicht comportiren können.

(1.) Denen Spaniern gehören drey Vestungen: St. Matthæo, St. Augustino und St. Petro.

(2.) Denen Engelländern gehöret die Vestung Charles Fort und die Vestung Caroline. Diese Gegend haben sie An. 1660. denen Franzosen abgenommen. Georgien eine Landschafft, mit der Stadt Ebenezer, eine Colonie Stadt der Saltzburger.

(3.) Mitten im Lande leben die wilden Americaner, die noch Götzen-Diener sind.

IV. Canada, der vierdte Haupt-Theil von Nord-America, hat viele Provinzen und Länder, welche diese sind:

1.) Nova Francia, gehöret denen Franzosen. Quebec ist die Haupt-Stadt und Residenz des Gouverneurs.

2. Luisiana oder Iroquoix, wird zu Nova Francia gerechnet, wird noch von den alten Inwohnern bewohnet.

3.) Virginia, gehöret denen Engelländern, welche sie der Königin Elisabetha zu Ehren also genannt. Die Haupt-Stadt ist James-Town. Aus Virginia erhalten die Europäer den Virginischen Toback.

4.) Nova Seucia, gehöret denen Engelländern. Ein Theil davon bekam Anno 1681. der Quacker Wilhelm Pen, welcher eine Colonie dahin führete. und einen guten Theil Pensylvanien nannte, dessen Stadt Philadelphia heisset.

5.) Nova Hollandia, jetzo Neu-Yorck, gehöret denen Engelländern.

6.) Nova

6.) Nova Anglia, gehöret denen Engelländern, die Haupt-Stadt ist Bristow.

7.) Canada, insonderheit ist sehr wüste.

8.) Acadia, gehörete nebst denen vorigen denen Franzosen, ist aber denen Engelländern nunmehro abgetretten.

9.) Estotiland oder Terra Laborador, auch Nova Britannia genannt, am Meer-Busen Hudson, ist von denen wilden Americanern bewohnet.

10.) Nordwalles, und

11.) Sudvvalles, auch

12.) Neu-Dänemarck, sind zwar entdecket, und haben Namen bekommen, aber nicht erforschet, indem niemand hinein gekommen ist.

§. 3.

Von Sud-America.

Hierinnen sind folgende acht grosse Landschafften:

I. Terra Firma, worinnen die Provinzen; 1.) Terra Firma insonderheit, wo die Städte Panama, die Haupt-Stadt, und Porto Bello oder Velo, wurde 1740. von den Engelländern erobert, geplündert, und seiner Vestungs-Wercke beraubet, hat einen Haven. 2.) Carthagena, wo die Stadt und Haven Carthagena. 3.) Das Land Darien. 4. St. Martha. 5.) Das Land Venezuela. 6.) Das Land Nova Andalusia. 7.) Das Land Garibana. 8.) Die Provinz Paria. 9.) Nova Granada, Sie gehören alle denen Spaniern.

II. Das Königreich Peru hat drey Audientias, oder aber Gebiete:

1.) Quito, worinnen die Länder 1. das eigentliche Quito,

Quito, darinnen die Stadt Quito. 2. Los Quixos, wo Archidona, Avila, Seville, de l'Oro-Bacca. 3. Pacamores, wo Lyola, Valladolid, oder S. Juan de Salinas.

II.) Los Reyes, worinnen die Städte: 1. Lima oder Los Reyes, Lat. Civitas Regum, die schönste Stadt in America. 2. Cusco, ist ehedessen in Peru vor der Spanier Ankunfft die Haupt-Stadt gewesen.

III.) Los Charcas, wo 1. La Plata die Haupt-Stadt, 2. Potosi, das herrliche Berg-Werck der Spanier.

Dieses ganze Königreich gehöret dem Könige in Spanien.

III. Die Landschafft Chili, worinnen 1. St. Jago, die Haupt-Stadt, 2. La Conception, ein vester Haven.

IV. Terra Magellanica, worinnen die Städte: 1. St. Philippe, 2. Nombre de JESUS. Das Land gehöret dem Könige in Spanien.

V. Tucumannia gehöret dem Könige in Spanien. Die besten Städte sind: 1. S. Jago del Estero, wo der Gouverneur residiret. 2. Corduba.

VI. Das Land Paragay, gehöret ebenfalls denen Spaniern. Die besten Oerter sind: 1. Assumption, wo der Gouverneur residiret, 2. Buenos Ayres, eine Handels-Stadt. Die Jesuiten haben hier ein besonders Land, welches man Terram Missionis, auch sonsten Uragvay heisset.

VII. Das Land Brasilien ist eine sehr grosse Provinz, wovon der innerste Theil meistens von Barbarischen Menschen-Fressern bewohnt, was aber gegen der See-Küste gelegen ist, das gehöret

ret denen Portugiesen. Daher kommt das so genannte Brasilien-Holtz. Die besten Oerter darinnen sind: 1. St. Salvator, die Haupt-Stadt in der Bay Allerheiligen, wo der Ertz-Bischoff residiret, hat einen Haven, und drey veste Schlösser, 2. Olinda oder Phernambuco, ein Haven, 3. St. Sebastian, ein Haven und Schloß, Spirito Sancto, 4. Tamaraca, 5. Porto Seguro, sind Städte.

VIII. Das Land der Amazonen ist ganz von denen Heydnischen Wilden angefüllet, und hat viele kleine Länder. Die Curianes, Cusignares, Pacuanes, Tacuries, Yarinames, Cacygetes, Tecunes, Guayaribes, Agures, sind die vornehmsten Völcker darinnen. Die Holländer haben an dem Ufer des Meers die Vestung Surinam erbauet und behauptet.

§. 4.

Von denen Insuln um America.

I. Auf dem Mar del Nort, liegen folgende Insuln:

I.) Die Insuln Azores oder Flandriae, deren 9. sind, gehören dem Könige von Portugall. Sie heissen aber: 1. Tercera, wo die Stadt Angra mit einem Citadell ist, Alphonsus VI. lebte hier eine geraume Zeit in Exilio, 2. S. Michael, oder Miguel. 3. St. Maria, 4. Piko, 5. Faval, 6. St. Georgio, 7. Flores, 8. Corvo, 9. Gratiosa.

II.) Die Antillische Insuln werden in vier Classen getheilet.

A. Die erste Classe sind Antillae majores, welcher viere sind; 1. Hispaniola, wo die Stadt S. Do-

mingo, gehöret den Spaniern und Franzosen gemeinschäfftlich. 2. Cuba, worauf die Handels-Stadt Havana, gehöret den Spaniern, 3. Jamaica, wo die Haupt-Stadt Porto Real, und Sevilla del oro. Sie gehöret jetzo denen Engelländern. 4. Porto Ricco, wo die Stadt S. Juan de Porto Ricco, gehöret denen Spaniern.

B. Die andere Classe sind die Insuln Sottovento. Denen Spaniern gehören: 1. La Trinidad. und 2. Margaritta. Denen Holländern gehöret die Insul Curassao.

C. Die dritte Classe machen die Insuln Barlovento, oder Insulæ Caribes, in welche sich unterschiedene Europäische Nationen getheilet haben.

Die Franzosen besitzen die Insuln: 1. Guadeloupe, 2. Martinique, 3. St. Croix, 4. Barthelemi, 5. S. Alouze, 6. Torrtue oder Tortuga.

Denen Engelländern gehören 1. Barbados, 2. Montsara, 3. Antigoa, 4. Nieves, 5. St. Christofle, auf welchet letztern die Franzosen die Helffte haben.

Die Dänen haben die Insul S. Thomæ.

Die Holländer besitzen die Insul Eustachii.

Der Herzog von Curland hatte die Insul Tabago.

D. Die vierdte Claß der Antillischen Insuln sind: Die Lucayschen Insuln unter Florida. Sie gehören denen Spaniern. Die vornehmsten sind: 1. Bahama, 2. Lucayoneca, 3. Guanahama, oder S. Salvator, die erste Insul, welche Christophorus Columbus An. 1492. zu erst entdecket, als er lange Zeit auf dem Meer herum geschiffet, und bey nahe von den Seinigen getödtet worden, die ihn vor einen Betrüger hielten.

III. Ge-

III. Gegen Africa zu liegen die Insuln 1. Terra Neuve, wo der Haven Port St Jean, gehöret denen Engelländern, gegen über an den Ausfluß des Laurentii-Flusses liegt das Cap Breton, so in diesen Jahr die Engelländer denen Franzosen abgenommen, es ist solches wegen der dabey liegenden grossen Fisch-Banck und getriebenen Caperey denen Engelländern sehr beträchtlich. 2. Acosti, und 3. die Insul, St. Jean, gehören denen Franzosen, 4. die Insulæ Bermudes, oder Aestivæ, gehören denen Engelländern, die sie auch Teufels-Insuln nennen, es sind ihrer viel beysammen.

IV Auf dem Mari Pacificum, oder Mar del Zur, sind diese Insuln:

1.) Vligen Eyland, Insula Muscarum.
2.) Prinz Wilhelms Eyland.
3.) Honden Eyland, Lat. Insula Canum.
4.) Die Insulae Salomonis, deren über 20. sind, unter welchen die vornehmsten: St. Isabella, Insula Jesus, Malatta, S. Christophle, S. Jaque, oder S. Jacobi, u. s. f. sind wenig bewohnt.
5.) Das Eyland von Gode Hope.

Und dieses wäre also die Abhandlung von der ganzen wunderbaren Welt.

D. S. G.

Register
Uber die in diesem kleinen Atlante enthaltene Charten.

1. Sphærarum artificialium typica Repræsentatio
2. Tabula Ventorum.
3. Systema mundi Tychonicum & Copernicanum.
4. Planiglobium cœleste.
5. Typus orbis Terrarum.
6. Europæ recens designatio.
7. Regnum Portugalliæ & Algarbiæ.
8. Regni Hispaniæ Delineatio.
9. Regnum Galliæ modernæ.
10. Angliæ, Scotiæ & Hiberniæ Regna.
11. XVII Provinciæ Belgii accurate delineatæ.
12. Italia cum Insulis dependentibus.
13. Neapolitani Regni Tabula.
14. Noviſſima fœderatorum Helvetiorum Tabula.
15. Germania ſecundum X. Circulos.
16. Danubii Fluvii Tabula.
17. Rheni Fluvii designatio.
18. Bohemia & Provinciæ huic Regno unitæ.
19. Sileſiæ Ducatus Tabula.
20. Regnum Poloniæ ejusque confinia.

21. Re-

21. Regni Prussiæ accurata delineatio.
22. Daniæ cum serie Insularum suarum Regnum.
23. Sueciæ Regnum cum vicinis Regionibus.
24. Imperium Moscoviæ.
25. Regnum Hungariæ cum contiguis Regionibus.
26. Imperium Turcicum.
27. Græciæ & Archipelagi delineatio.
28. Asiæ nova delineatio,
29. Terra sancta.
30. Africæ emendata descriptio.
31. Americæ auctæ delineatio.

E N D E.



Landesbibliothek Mecklenburg-Vorpommern Günther Uecker
http://purl.uni-rostock.de/rosdok/ppn1748207032/phys_0383
DFG

LBMV Schwerin 33
003 103 110

Landesbibliothek Mecklenburg-Vorpommern Günther Uecker
http://purl.uni-rostock.de/rosdok/ppn1748207032/phys_0387
DFG

Landesbibliothek
Mecklenburg-Vorpommern
Günther Uecker
http://purl.uni-rostock.de
/rosdok/ppn1748207032/phys_0388
DFG

Guadalajara oder Neu-
nterſchiedene Landſchafften.
rheit, wo die Städte, Gua-
caja. worinnen die Städte
a, Endeke, 3. Zacatecas,
Louis de Zacatecas, die
mbre de Dios, Xeres de
4 Culiacan. wo die Haupt-
Miguel eine Veſtung, 5. die
vo St. Jago und St. Philippi.
atlan, wo die Stadt St. Se-
afft Xaliſco, wo die Haupt-

a Guatimala, hat folgende
Guatimala inſonderheit, wo
la, 2. Chiapa, wo Cividad
conuſco, wo die Stadt Gue-
vo Valladolid. 5. Vera Pax,
ax, 6. Nicaragua, worinnen
7. Coſta Vicca, worinnen
, wo der Gouverneur reſi-
Conception, die Haupt-

der Nova Granada, der an-
n America hat fünff Stücke.

inſonderheit, wo Sande Fe,
aupt-Stadt iſt.
ul California, iſt noch nicht

pian.
Quiuira.
ivola oder Cibola, wo die
cona, Perillo,

III. Flo-