Rostocker Dokumentenserver
Dieses Werk wurde Ihnen durch die Universitätsbibliothek Rostock zum Download bereitgestellt.
Für Fragen und Hinweise wenden Sie sich bitte an: digibib.ub@uni-rostock.de .
Das PDF wurde erstellt am: 06.04.2025, 00:58 Uhr.

Leonhard Euler

Geographischer Atlas bestehend in 44 Land-Charten worauf alle Theile des Erd-Creyses vorgestellet werden : Auf Befehl der Königl. Academie der Wissenschaften nach den bisher herausgekommenen besten Charten beschrieben und insbesondere zum Gebrauch der Jugend in den Schulen herausgegeben

Berlin: gedruckt bey Johann Michael Kunst, Königl. pivilegirten Buchdrucker, [nicht vor 1783]

https://purl.uni-rostock.de/rosdok/ppn1788348788

Atlas Freier Zugang PUBLIC DOMAIN

LANDESBIBLIOTHEK
Mecklenburg-Vorpommern
Günther Uecker
https://purl.uni-rostock.de
/rosdok/ppn1788348788/phys_0001
MV tut gut.

K. c. II
Fl. - 2°

LANDESBIBLIOTHEK
Mecklenburg-Vorpommern
Günther Uecker
https://purl.uni-rostock.de
/rosdok/ppn1788348788/phys_0002
MV tut gut.

LANDESBIBLIOTHEK
Mecklenburg-Vorpommern
Günther Uecker
https://purl.uni-rostock.de
/rosdok/ppn1788348788/phys_0003
MV tut gut.

LANDESBIBLIOTHEK
Mecklenburg-Vorpommern
Günther Uecker
https://purl.uni-rostock.de
/rosdok/ppn1788348788/phys_0004
MV
tut gut.

Geographischer Atlas

bestehend in 44 Land-Charten

worauf alle Theile des Erd-Creyses

vorgestellet werden.

Auf Befehl der Königl. Academie der Wissenschaften

nach den bisher herausgekommenen besten Charten beschrieben

und

insbesondere zum Gebrauch der Jugend in den Schulen

herausgegeben.

ATLAS GÉOGRAPHIQUE

représentant en XLIV Cartes toutes

LES RÉGIONS DE LA TERRE;

gravé

par ordre de l'Académie Royale des Sciences & belles lettres de Prusse

d'aprés les meilleurs exemplaires qui ayent paru jusqu'ici;

destiné

Principalement à l'usage des Écoles.

Berlin,

gedruckt bey Johann Michael Kunst, Königl. privilegirten Buchdrucker.

LANDESBIBLIOTHEK Mecklenburg-Vorpommern Günther Uecker

https://purl.uni-rostock.de/rosdok/ppn1788348788/phys_0005

MV tut gut.

LANDESBIBLIOTHEK
Mecklenburg-Vorpommern
Günther Uecker
https://purl.uni-rostock.de
/rosdok/ppn1788348788/phys_0006
MV tut gut.

Vorbericht.

Die Königl. Academie der Wissenschaften hat diesen Atlas auf Befehl Sr. Königl. Majestät stechen lassen, und da derselbe hauptsächlich zum Gebrauch der Schulen bestimmet wurde, so schien diese mäßige Größe der Charten zu dieser Absicht bequemer zu seyn, als die gewöhnliche; was dahero an der Größe der Charten abgieng, muste durch die Anzahl derselben ersetzt werden.

Man trift darinn alle Theile des Erdbodens deutlich vorgestellet an: man hat dabey die besten Charten so bisher bekannt gemacht worden, zum Grunde gelegt, und nach denselben die gegenwärtigen stechen lassen, wo man nicht besondere Verbesserungen anzubringen im Stande gewesen. Da aber in den meisten Gegenden noch keine solche Beobachtungen angestellet worden, woraus man einige Verbesserung hätte herleiten können, so hat man sich nicht zu wundern, wann viele von diesen Charten bloß nach andern sind abgezeichnet, und aus Mangel gründlicher Quellen keine Veränderungen darinn gemacht worden.

Doch finden sich in dieser Sammlung auch einige Charten, in welchen sehr beträchliche Verbesserungen sind angebracht worden, welche sich folglich von denen, so bisher herausgekommen, merklich unterscheiden, auch verschiedene Charten an, welche in andern Sammlungen umsonst gesucht werden.

Ueber dieses hat man auch solche Arten der Vorstellung erwehlet, nach welchen beträchtliche Theile des Erdbodens der Wahrheit gemäß abgebildet werden; und deswegen hat man diejenigen Vorstellungen gänzlich verworfen, wo entweder die Meridiani die Parallel-Cirkel schief durchschneiden, oder die Grade der Länge zu den Graden der Breite nicht die gehörige Verhältniß haben. Gleichwohl hat man sich nicht immer an einerley Art der Vorstellung gebunden; sondern da es mehrere giebt, welche die Gegenden der Erde richtig genug darstellen, so hat man diejenige Art erwehlet, welche sich dazu in Absicht sowohl auf die Lage, als auf die Größe am besten schickt.

Dieser Atlas begreift bey der zweyten Ausgabe 44 Charten, indem drey besondere Charten, von Anhalt, Meissen und Thüringen beygefüget worden.

Es wird dienlich seyn bey einer jeden zu bemerken, ob man bekannte Charten schlechtweg abgezeichnet, oder ob darinnen etwas ist verändert worden. Dieser Vorbericht soll auch dienen, ein Verzeichniß von allen diesen Charten, nach der dabey beobachteten Ordnung vor Augen zu legen.

I. Die zwey Halb-Kugeln des Erdbodens, so gemeiniglich die Obere

Préface.

C'est par ordre du Roi toûjours zélé pour l'instruction de ses sujets, que l'Académie Royale des sciences & belles-lettres a fait graver cet Atlas. Il est déstiné principalement à l'usage des Écoles, ce qui exigeoit plutôt une forme moyenne, que celle qu'on a coutume de donner aux Cartes géographiques: il a donc fallu compenser la petitesse des Cartes par leur nombre.

On trouvera dans cet Atlas toutes les Régions de la Terre représentées le plus distinctement qu'il a été possible. Pour le composer nous avons rassemblé avec soin, les meilleures Cartes qui ayent paru jusqu'ici, & nous avons fait graver les nôtres d'aprés elles, à moins que nous n'ayons eu d'ailleurs des corrections à y faire. Ces corrections sont plus rares que nous ne voudrions, mais la plupart des Régions de la Terre manquent d'observations propres à fournir des corrections; c'est pourquoi l'on ne doit pas étre surpris si pour l'ordinaire nous avons suivi assez exactement les déscriptions connues.

Cependant cet Atlas renferme un grand nombre de Cartes considérablement corrigées, & par conséquent fort différentes des Cartes publiées jusqu'ici; on y trouve même plusieurs Cartes qu'on chercheroit en vain dans tous les autres recueils.

Nous avons constamment choisi les projections qui représentent le mieux les Régions considérables de la Terre, & nous avons rejeté toute projection où les Méridiens coupent obliquement les paralleles, & où les degrés de Longitude & de Latitude ne sont pas dans leur proportion. Nous ne nous sommes point assujettis à suivre toujours la même projection; mais comme il y en a plusieurs qui représentent les Régions de la Terre assez fidélement, nous avons pour chaque Région préféré la projection qui lui convenoit le mieux, tant par rapport à sa situation, que par rapport à sa grandeur.

Notre Atlas qui paroît maintenant pour la seconde fois, contient XLIV Cartes, parce que nous y avons ajouté la Carte d'Anhalt, celle de Misnie, & celle de Thuringe.

Expliquons en détail quelles sont les Cartes que nous avons simplement copiées de Cartes connues, quelles sont celles auxquelles nous avons fait des changements, & sur quoi nous avons fondé nos changements. Nous suivrons l'ordre dans lequel elles se trouvent disposées.

I. Les deux Hémispheres du Globe Terrestre, appellés commu-

Obere und Untere genennet werden: oder General-Charte vom Globo.

In dieser Charte, so mit den größten Fleiß von neuem ist gezeichnet worden, hat man das äusserste Ende des Rußischen Reichs nach Osten, aus dem Rußischen Atlas genommen, welches in andern Charten gemeiniglich sehr unrichtig vorgestellet wird. Ausserdem sind darauf noch einige andere Verbesserungen angebracht, und auch die beständigen Winde angezeigt worden.

munément le supèrieur & l'Inférieur, ou Carte générale du Globe.

Nous avons fait dessiner cette Carte avec le plus grand soin; nous y avons marqué les extrêmités orientales de l'Empire de Russie qui sont assez mal représentées dans les autres Cartes. Nous y avons fait quelques autres corrections, & indiqué les directions des vents alysés.

2. Declination der Magnet-Nadel: oder eben diese beyden Halb-Kugeln, mit der Abweichung der Magnet-Nadel, auf das Jahr 1744.

Diese Charte muß als ganz neu angesehen werden, indem sich dieselbe in keinem andern Atlas befindet, und auch bisher auf keinen deutschen Charten die Abweichung der Magnet-Nadel vorgestellet worden. In Engelland hat zwar schon vor geraumer Zeit der berühmte Halley diese Abweichung auf einer See-Charte angezeigt, wie dieselbe im Jahr 1700 ist beobachtet worden, und erst seit kurzem ist daselbst eine neue See-Charte mit dieser Abweichung auf das Jahr 1744 herausgegeben worden, denen man hier gefolget ist. Allein da diese See-Charten den wahren Zug der Linien, auf welchen einerley Abweichung befindlich ist, gar sehr verstellen, so wird hier diese Sache zum erstenmahl auf die bey Land-Charten übliche Art vorgestellet; woraus man sich von der Ordnung und Richtung der dabey gebrauchten Linien einen weit richtigern Begriff machen kann. Dieses ist demnach würklich eine ganz neue Charte.

2. Les mêmes Hémispheres avec la déclinaison de l'aiguille aimantée pour l'année 1744.

Cette Carte ne se trouve point dans les Atlas ordinaires, & les Cartes Allemandes n'indiquent point la déclinaison de l'aimant. En Angleterre Mr. Halley l'avoit il y a long-temps marquée, sur les Cartes marines pour l'Année 1700, & depuis peu on l'à tracée pour l'Année 1744; cette indication est celle que nous suivons. Mais la projection des Cartes marines n'est pas propre à représenter le trait des lignes qui déterminent chaque déclinaison: nous avons ici transporté pour la premiere fois ces lignes sur la projection ordinaire de deux Hémispheres, par où l'on peut beaucoup mieux juger de l'ordre & de la déclinaison de ces lignes. Nous sommes par là fondés à donner cette Carte comme entiérement nouvelle.

3. und 4. Die Nördliche und Südliche Halbkugel der Erden: oder Hemisphærium Boreale und Australe.

Diese beyde Charten sind mit den größten Fleiß gezeichnet, und darauf aus den neuesten Reise-Beschreibungen, die darinn sonst häufig vorkommende Fehler sorgfältig verbessert worden. Insonderheit sind auf der Nördlichen Halb-Kugel die zwischen Asien und America gelegenen Gegenden, theils nach der neuen Delislischen Charte, theils auch nach den Rußischen jenseit Kamtschatka gemachten Entdeckungen, dargestelt worden. Wobey man auch die Spanischen Nachrichten von diesen Gegenden zu rath gezogen. Auf der Südlichen Halb-Kugel sind kürzlich die neue Entdeckungen angezeigt worden.

3 & 4. L'Hémisphere Borèal, & l'Hémisphere Austral.

Le dessein de ces deux Cartes a été fort soigné: & l'on y a corrigé sur les derniers itinèraires les erreurs qui défiguroient ces deux Hémispheres Quant au Borèal, les Régions situées entre l'Asie & l'Amérique sont tirées de la Carte publiée par Mr. de l'Isle, en partie d'aprés les expéditions des Russes au delà du Kamtschatka, & en partie d'après les observations des Espagnols. Quant à l'Hémisphere Austral nous y avons fait inférer les nouvelles découvertes.

5. Mappa mundi generalis: oder die See-Charte von der ganzen Erdkugel.

Da junge Leute sich nicht leicht an diese Art, die Oberfläche der Erde vorzustellen gewöhnen können,

5. Carte marine de tout le Globe.

Les jeunes gens ne sont pas accoutumés à cette représentation du Globe; aussi est-elle destinée à des

LANDESBIBLIOTHEK Mecklenburg-Vorpommern Günther Uecker
https://purl.uni-rostock.de/rosdok/ppn1788348788/phys_0008
MV tut gut.

können, so erfordert diese Art eine ausführlichere Erklärung. Insonderheit aber ist diese Charte durch die Anzeige der Länge eines einfachen penduli, so alle Secunden seine Schwingungen verrichtet, nützlicher gemacht worden. Dann da diese Länge in verschiedenen Gegenden verschieden befunden wird, so hat man hier alle bisher angestellte Beobachtungen, wodurch diese Länge hin und wieder bestimmt worden, angeführet. Hieraus ist nun leicht zu schliessen, wie lang unter einer jeden Polhöhe das einfache pendulum genommen werden muß, daß dadurch genau die Secunden angezeigt werden. Hernach ist diese Charte auch deswegen merkwürdig, weil darauf die ungleichheit zwischen den Graden der Breite, welche von der nicht vollkommen kugelförmigen Figur der Erde herrühret, vorgestellet wird.

6. Charte von ganz Europa.

Diese ist nach den neuesten Homannischen Charten gestochen worden.

7. 8. 9. 10. Europa in vier Charten vorgestellet.

Diese sind ohne einige Veränderung aus den Homannischen genommen, und nur in eine kleinere Form gebracht worden. Dieselbe können entweder besonders gebraucht, oder nach belieben zusammen geleimt werden, um solchergestalt ganz Europa in einer größeren Form zu bekommen.

11. Landcharte von Spanien und Portugal.

Weil von diesen Ländern nichts bekannt ist, woraus man eine Verbesserung bekommen könnte, so hat man den Homannischen genau gefolget.

12. Landcharte von Frankreich.

Diese Charte ist ganz von neuem gezeichnet, und die wahre Lage der Oerter aus den durch Triangel angestellten Ausmessungen bestimmt worden. Diese Triangel sind zwar auf einer Französischen Charte vorgestellt, es befinden sich aber auf derselben ausser den Triangeln keine Orte angezeiget, und die politische Abtheilung ist daselbst auch weggelassen worden; diesen Mangel hat man also aus den übrigen besten Charten ersetzet. Diese Charte ist auch dergestalt angefüllt, daß ungeacht der kleinen Form kein einziger merkwürdiger Ort darauf ist ausgelassen worden.

13. Landcharte von Italien.

Hier hat man wegen Mangel neuerer Nachrichten den Homannischen gefolget.

14. Landcharte von Großbrittanien.

Diese Charte ist ebenfalls ein bloßer Abdruck der Homannischen.

15. Landcharte von Engelland.

16. Land-

à des connoissances plus élevées que celles qu'ont pour objet les Cartes ordinaires. On y trouvera principalement les longueurs que doit avoir le pendule simple pour battre les secondes. Comme on a découvert que ces longueurs étoient différentes dans les différentes Régions de la Terre, l'on a marqué sur cette Carte toutes les observations qui ont été faites à cet égard, & par lesquelles on peut conclure, quelle doit être cette longueur sous chaque élevation du Pole. On y a marqué aussi l'inégalité des degrés du Méridien qui résulte de ce que la Terre est un sphéroïde; d'où l'on peut juger combien cette Carte mérite d'attention.

6. Carte de toute l'Europe.

Cette Carte est gravée d'après les nouvelles Cartes de Homann.

7. 8. 9. 10 Les différentes parties de l'Europe représentées en 4 Cartes.

Elles sont encore gravées d'après celles de Homann sans aucun changement; on les a seulement réduites à une plus petite forme. On les peut laisser séparées, & on les peut coller ensemble pour former une grande Carte de l'Europe.

11. Carte de l'Espagne & du Portugal.

N'ayant rien pour ces Royaumes, sur quoi l'on pût fonder aucune correction, nous avons suivi simplement les Cartes de Homann.

12. Carte de la France.

Cette Carte est toute nouvelle; car nous avons placé tous les lieux principaux d'après les mesures qui ont été prises par des triangles: & comme dans la Carte Françoise de ces triangles, l'on a omis les lieux qui ne se trouvoient point compris entre les lignes qui les forment, ainsi que la division politique, nous y avons suppléé par les meilleures Cartes faites en France. Malgré le peu d'étendue de cette Carte il n'y a aucun lieu considérable qui ne s'y trouve très-exactement placé.

13. Carte de l'Italie.

Le défaut de nouvelles observations nous a encore fait suivre ici la Carte de Homann.

14. Carte de la Grande Bretagne.

Cette Carte a été faite de la même maniere.

15. Carte de l'Angleterre.

16. Landcharte von Schottland.
17. Landcharte von Irrland.

Diese drey sind aus den besten Quellen gezogen worden.

18. Landcharte von den sämmtlichen Niederlanden.

Hierbey ist nichts zu merken, als daß man unter allen vorhandenen Charten, die beste zum Muster gewehlet.

19. Landcharte von ganz Teutschland.

In dieser ließ sich auch nichts verbessern. Man hat aber vor einiger Zeit eine neue Post-Charte in größerem Format herausgegeben, auf welcher die, von dem Wohlseeligen Feldmarschall Grafen von Schmettau, gemachten wichtigen Entdeckungen sind eingerückt worden.

20 bis 27. Acht Charten von den Provinzen von Teutschland, sammt der Schweitz, nemlich

20. Schweitz, Schwaben, Lothringen.
21. Holland, Niederlande, Westphalen, Hessen.
22. Ober- und Nieder-Sachsen.
23. Franken, Böhmen, Mähren, Schlesien, Lausnitz.
24. Oesterreich und Bayern.
25. Thüringen.
26. Meissen und Lausnitz.
27. Anhalt.

Da die Geographie von Teutschland in den Schulen hauptsächlich und ausführlicher abgehandelt zu werden pflegt, so sind zu diesem Ende diese 8 Charten beygefüget worden.

Dieselben sind aber keine bloße Abrisse von schon bekannten Charten, sondern sind ganz von neuem gezeichnet worden, dergestalt, daß sie als neu angesehen werden können.

28. Landcharte von Preussen.

Diese Charte ist auch ganz neu, und mit dem größten Fleiß verfertiget worden.

29. Landcharte von Pohlen.
30. Landcharte von Ungarn.
31. Landcharte von Griechenland.
32. Landcharte von dem Türkischen Reich.
33. Landcharte von Dännemark.
34. Landcharte von Schweden und Norwegen.

In allen diesen Charten ist man der gemeinen Beschreibung dieser Länder in nichts abgewichen. Man

16. Carte de l'Écosse.
17. Carte de l'Irlande.

Ces trois Cartes sont gravées d'après les meilleures que l'on connoisse.

18. Carte des Pays-Bas.

Tout ce que nous pouvons dire de celle-ci, est qu'on l'a faite graver d'après celle qui a paru la meilleure.

19. Carte de toute l'Allemagne.

Nous n'avons aussi rien changé dans celle-ci; mais depuis nous avons publié une nouvelle Carte des Postes; dans laquelle on trouvera toutes les corrections que l'Illustre Maréchal Comte de Schmettau nous a fournies.

20. 21. 22. 23. 24. 25. 26. 27. Huit Cartes représentant les Provinces de l'Allemagne avec la Suisse savoir.

20. Suisse, Suabe, Lorraine.
21. Pays-bas, Westphalie, Hesse.
22. Haute & basse Saxe.
23. Franconie, Bohême, Moravie, Silésie, Lusace.
24. Austriche, Baviere.
25. Thuringe.
26. Misnie, Lusace.
27. Anhalt.

La Géographie de l'Allemagne est celle qu'on enseigne principalement dans nos Écoles, c'est pourquoi nous avons ajouté ces huit Cartes dessinées plus exactement que celles qui ont été publiées jusqu'ici, de sorte qu'on peut les regarder comme nouvelles.

28. Carte de la Prusse.

Cette Carte est aussi toute nouvelle, & a été dressée avec grand soin.

29. Carte de la Pologne.
30. Carte de la Hongrie.
31. Carte de la Grece.
32. Carte de l'Empire Turc.
33. Carte du Danemarck.
34. Carte de la Suède, & de la Norvege.

Ces Cartes n'ont rien de particulier: seulement nous avons eu soin de les faire graver d'après

LANDESBIBLIOTHEK Mecklenburg-Vorpommern Günther Uecker
https://purl.uni-rostock.de/rosdok/ppn1788348788/phys_0010
MV tut gut.

Man hat darinn den bisher herausgegebenen besten Charten, sonderlich den Homannischen gefolget.

35. Landcharte von dem ganzen Rußischen Reich.

Diese Charte ist ganz aus dem neulich herausgekommenen Rußischen Atlas genommen worden; worauf zugleich die ganze nördliche Helfte von Asien vorgestellet wird.

36. Landcharte von ganz Asien.

Hier hat man auch den bekannten Charten gefolget, nur ist eine solche zum Grund gelegt worden, worauf die nordostliche Grenzen von Rußland richtig angezeigt sind.

37. Landcharte vom gelobten Lande.

Dieses ist die einzige Special-Charte von Asien, welche aber mit besonderem Fleiß gezeichnet worden, um zur Erläuterung der alten biblischen Geographie zu dienen.

38. Landcharte von ganz Africa.
39. Landcharte von ganz America.

Beyde sind nach den Homannischen Charten eingerichtet worden.

40. 41. 42. 43. Vier Landcharten von dem nördlichen America.

Diese Charten sind so eingerichtet, daß Sie zusammen gefüget werden können: dieselben sind aus einer großen ganz neulich in Engelland herausgekommenen Charte gezogen, daher dieselben, in Ansehung der wahren Lage, dieses großen Landstriches, mehr glauben verdienen, als alle so bisher in Teutschland herausgekommen.

44. Landcharte vom Mare pacifico oder von den zwischen Asien und America befindlichen Gegenden.

Diese Charte ist nach der Delisischen genau abgezeichnet, und in diese kleinere Form gebracht worden; es ist bereits davon oben bey No. 3 und 4 erwehnung gethan worden. Da Sie viele bisher unbekannte Länder vorstellet, so gereichet Sie diesem Atlas zu keiner geringen Zierde.

In dieser Charte hat man die von dem berühmten Hr. Delisle gebrauchte Vorstellungsart sorgfältig beybehalten, da dieselbe um solche nordliche Gegenden abzubilden am bequemsten scheinet; wie dann auch die General-Charte von Rußland bey der Kayserlichen Academie zu Petersburg auf gleiche Art eingerichtet ist. Da aber diese Vorstellungsart bey dem ersten Anblick gegen die ersten Grundregeln anzustoßen scheinet, so wird dienlich seyn darüber eine kurze Erläuterung zu geben.

Zuförderst sind in dieser Vorstellungsart alle Meridiani gerade Linien, und auf demselben alle Grade einander gleich. Ferner lauffen je zwey und zwey solche Meridiani, so einen Grad von einander abste-

près les meilleurs exemplaires, & sur-tout d'après ceux de Homann.

35. Carte de l'Empire de Russie.

Cette Carte est prise de l'Atlas Russe publié depuis peu par l'Académie Impériale de Petersbourg, & représente la moitié septentrionale de l'Asie.

36. Carte de l'Asie.

Nous avons encore ici suivi les Cartes connues, & nous avons choisi celle dans laquelle la partie orientale de l'Empire Russe étoit le mieux représentée.

37. Carte de la Palestine.

Nous n'ajoutons point à la Carte de l'Asie d'autre Carte plus particuliere; & celle-ci peut servir à expliquer la Géographie ancienne de la Bible.

38. Carte de l'Afrique.
39. Carte de l'Amérique.

Dans ces deux Cartes nous avons suivi Homann.

40.41.42.43. Quatre Cartes représentant l'Amérique par parties.

Ces Cartes sont dessinées de maniere qu'on peut les joindre ensemble. Elles sont tirées de la fameuse Carte Angloise de ces Régions, publiée depuis peu. Elles donnent une connoissance beaucoup plus fidelle de cette grande partie de la Terre, que les autres Cartes gravées en Allemagne.

44. Carte des Régions situées entre l'Asie & l'Amérique.

Nous avons fait dessiner cette Carte d'après celle de Mr. De l'Isle, de laquelle nous avons parlé au No. 3. & 4. Nous l'avons faite réduire à une plus petite forme. Comme elle représente des Régions qui n'avoient point été connues jusqu'ici, elle ne sera pas un petit ornement pour notre Atlas.

Dans la description de cette Carte, nous avons gardé la méthode qu'avoit employé le célebre Mr. de l'Isle, parce qu'elle nous a paru la plus propre pour bien représenter ces Régions Boréales. La Carte générale de l'Empire Russe, publiée par l'Académie de Pétersbourg, est aussi tracée suivant cette même méthode, qui pourroit ne pas plaire au premier coup d'œil, c'est pourquoi nous l'expliquerons ici en peu de mots.

Dans cette représentation tous les Méridiens sont des lignes droites, & tous les degrés sont égaux. Deux Méridiens distants l'un de l'autre d'un degré, convergent de telle maniere, que

LANDESBIBLIOTHEK Mecklenburg-Vorpommern Günther Uecker
https://purl.uni-rostock.de/rosdok/ppn1788348788/phys_0011
MV tut gut.

abstehen, dergestalt gegen Norden zusammen, daß unter zwey Polhöhen die Grade der Länge gegen die Grade der Breite eben dieselbe Verhältniß wie auf der Erdkugel erhalten. Dann unter mehreren Polhöhen ist, wie bekandt, eine solche Uebereinstimmung nicht möglich. Hiezu werden also zwey solche Polhöhen erwehlet, welche sowohl von den äußersten Enden, als auch von der Mitte desjenigen Erdstrichs, so vorgestellet werden soll, gleich weit entfernet sind. Hierdurch erhält man diesen wichtigen Vortheil, daß, da unter diesen zwey Polhöhen, die Verhältniß zwischen den Graden der Länge und der Breite völlig richtig ist, unter den übrigen die Abweichung von der Wahrheit so klein wird als möglich; daher dieser Erdstrich auf keine andere Art so richtig und genau vorgestellet werden kann. Bey der Charte von Rußland sind zu diesem Ende die beyden Polhöhen von 60 und 45 Graden am füglichsten erwehlet worden. Solchergestalt lauffen aber die Meridiani zwar in einem Punct aber nicht in dem Pol zusammen: dasselbe fällt sogar um 7 Grade über dem Pol hinaus, aus welchem, als dem Mittelpunkt, alle Parallel-Circul gleich weit von einander beschrieben werden. Wann nun in ein solches Netz alle Gegenden von dem 37. Grad bis zum 68. Grad der Polhöhe eingetragen werden, so weicht ihre Lage so wenig von der Wahrheit ab, daß der Fehler fast nirgends merklich wird: wollte man aber noch weiter gegen Norden, oder gegen Süden, gelegene Oerter eintragen, so würde der Fehler allerdings unerträglich werden; dahero dergleichen Gegenden in solchen Charten nicht einmahl angezeigt werden müssen, wie solches auch auf der Delisischen Charte in acht genommen worden.

Niemand muß es also dieser Charte als einen Fehler anrechnen, daß das Mittelpunkt, wo die Meridiani zusammen lauffen, so weit von dem würklichen Pol abstehet, als welcher in dieser Vorstellung nicht einmahl angezeigt werden kann. Eben so wenig muß es ungereimt scheinen, daß die Parallel-Circul, welche auf dieser Charte bis auf halbe Circul fortgezogen sind, nicht wie gewöhnlich 180 Grad, sondern so gar 250 Grad der Länge enthalten: dahero eine solche Vorstellung auch der Länge nach keine allzugroße Ausdehnung leidet.

sous deux élevations du Pole, les degrés de Longitude soient aux degrés de Latitude dans le même rapport qu'ils sont réellement. Pour cet effet on choisit deux élevations du Pole, aussi éloignées des extrêmités de la Région, qu'on veut représenter, que de son milieu. De cette maniere il arrive, que sous ces élevations le rapport des degrés de Longitude & de Latitude se trouve juste, & dans les autres lieux il ne s'éloigne pas sensiblement du vrai, ensorte que toute la représentation rend les positions aussi exactes qu'il est possible. Dans la Carte de l'Empire Russe, & dans celle-ci qui représente les Régions situées entre l'Asie & l'Amérique Septentrionale, on a choisi les élevations du Pole de 60 degrés & de 45, qui étoient les plus convenables. Tous les Méridiens se réunissent à la vérité dans un point, mais ce point n'est pas le Pole; ici il se trouve à 7 degrés au delà du Pole, & de ce point comme centre tous les cercles paralleles sont décrits à égales distances entr'eux. Si maintenant dans un pareil chassis on marque toutes les Régions comprises depuis l'élevation du Pole de 37 degrés, jusqu'à celle de 68, leurs situations différeront si peu des véritables, qu'à peine pourra-t-on appercevoir l'erreur. Mais si l'on vouloit placer sur ce chassis des Régions plus voisines du Pole ou de l'Équateur, l'erreur seroit énorme: il faut exclure entiérement de cette Carte la représentation de ces Régions, comme Mr. de l'Isle a fait dans la sienne.

Qu'on ne regarde donc pas comme un défaut de cette Carte, que le point où tous les Méridiens concourent, soit si éloigné du Pole. L'on ne doit pas plus s'étonner, si sur cette Carte les Paralleles, qui forment le demi-cercle, occupent, non pas 180 degrés en longitude, mais beaucoup plus, même jusqu'à 250 degrés, ce qui montre que cette Carte ne souffre pas aussi une trop grande étendue en Longitude.

Register der Landcharten des Schul-Atlas.

Africa, ist No. — — 38
America — — — 39
Anhalt — — — 27
Asia — — — 36
Bayern — — — 24
Böhmen — — — 23
Chur-Sachsen — — 26
Dännemark — — — 33
Declinations-Charte, oder Declination der Magnet-Nadel — 2

Engel-

Catalogue de l'Atlas d'École, *par ordre Alphabétique.*

Afrique, est le No. — — 38
Allemagne — — — 19
Amérique — — — 39
Amérique Septr. en 4 part. 40. 41. 42. 43
Angleterre, Écosse & Irlande — 14
Angleterre seule — — 15
Anhalt — — — 27
Asie — — — 36
Autriche — — — 24
Baviere — — — 24

Boheme

Engelland, Schottland und Irrland	14
Engelland allein	15
Europa	6
Europa in vier Charten	7. 8. 9. 10
Franken	23
Frankreich	12
Gelobte Land	37
Globus	1
Griechenland	31
Großbrittannien	14
Hemiſpher. boreale	3
Hemiſpher. auſtrale	4
Heſſen	21
Holland	18. 21
Hollſtein	33
Irrland	14. 17
Italien	13
Lauſnitz	23. 26
Littauen	29
Lothringen	20
Mähren	23
Magnetiſche Charte	2
Mappa mundi generalis	5
Mare pacificum	44
Meiſſen	26
Niederlande	18. 21
Nieder-Sachſen	22
Nord-America	40 : 43
Nördliche Halbkugel	3
Norwegen	34
Ober-Sachſen	22
Oeſterreich	24
Paläſtina	37
Pohlen	29
Portugal	11
Preuſſen	28
Rußland	35
Sachſen	22
Schleſien	23
Schwaben	20
Schweden	34
Schweitz	20
Schottland	14. 16
See-Charte allgemeine	5
Spanien	11
Südliche Halbkugel	4
Teutſchland	19
Thüringen	25
Turkey	32
Ungarn	30
Weſtphalen	21
Würtenberg	20

Boheme	23
Carte marine générale	5
Danemarck	33
Déclinaiſon de l'aiguille aimantée	2
Ecoſſe	14 16
Electorat de Saxe	26
Eſpagne	11
Europe	6
Europe en 4 parties	7. 8. 9. 10
France	12
Franconie	23
Globe	1
Grande Bretagne	14
Grece	31
Hémiſphere Boréal	3
Hémiſphere Auſtral	4
Heſſe	21
Hollande	18. 21
Holſtein	33
Hongrie	30
Irlande	14. 17
Italie	13
Lithuanie	29
Lorraine	20
Luſace	23. 26
Mappe-monde générale	5
Mer pacifique	44
Moravie	23
Miſnie	26
Norvege	34
Pays-bas	18. 21
Paleſtine	37
Pologne	29
Portugal	11
Pruſſe	28
Ruſſie	35
Saxe, la haute & la baſſe	22
Siléſie	23
Suabe	20
Suède	34
Suiſſe	20
Terre Sainte	37
Thuringe	25
Turquie	32
Weſtphalie	21
Würtenberg	20

Nachſchrift.

Von den großen Landcharten der Königl. Academie.

Dieſer Schul-Atlas von 44 Charten, wird bis die neue Einrichtung deſſelben, woran gegenwärtig gearbeitet wird, zu Stande kömmt, für 3 Thaler, auch jedes Blatt beſonders für 2 Gr. verkauft.

Obwohl

Deſcription

des Cartes particulieres de l'Académie.

L'Atlas d'École dont on vient de faire mention, eſt compoſé de 44 Cartes; il ſe vendra 3 Risd. jusqu'au nouvel arrangement auquel on travaille, & chaque Carte ſéparée coûtera 2 gr.

LANDESBIBLIOTHEK Mecklenburg-Vorpommern Günther Uecker
https://purl.uni-rostock.de/rosdok/ppn1788348788/phys_0013
MV tut gut.

Obwohl man nun anfangs diesen Schul-Atlas vor hinlänglich hielt, und die Königliche Academie zu denen folgenden Charten das gewöhnliche größere Format gewählt hat, so fand sich doch bey genauerer Untersuchung, daß nicht nur eine eigentlich, zu dem Schul-Atlas eingerichtete geographische Anweisung noch fehlte, sondern der Atlas selbst zu dieser Anweisung besser angeordnet werden könnte. An beyden wird nun gearbeitet. Einige allzuspecielle Charten werden davon weggelassen, und sollen dieselben, mit Sechs neuen Charten, die alte Geographie betreffend, ersetzt werden. Durch diese Veränderung, wird dieser Atlas, nebst seiner Instruction, alles enthalten, was die Jugend in den Schulen, von der Historie, von der neuen und alten Geographie, zu wissen nothwendig gebraucht.

Es sind bereits zur Ergänzung des Schul-Atlas Sechs sehr saubere Charten, zur alten Geographie gehörend, abgedruckt und besonders das Stück a 3 Gr. zu haben: nemlich 1. von alt Italien, 2. von alt Klein-Asien, 3. von alt Griechenland, 4. von alt Egypten und das Gelobte Land, 5. von alt Süd-Griechenland, und 6. von der, denen Alten, bekannte Welt.

Ausser diesen Schul-Atlas hat die Academie bisher folgende, mit großem Fleiß, verfertigte Charten stechen lassen; welche einzeln um hiernächst beygesetzte Preise zu haben sind. Wir erinnern hier ein für allemahl, daß die Academie, selbige nicht würde haben stechen laßen, wann sie nicht überzeugt wären, das folgende einen großen Vorzug hätten, vor allen die von diesen Ländern erschienen.

1. Eine große Post-Charte von ganz Deutschland.

Sie ist aus vielen auserlesenen Hülfsmitteln in besonderer Größe verfertiget worden, weil die dazu von höhern Orte erhaltenen Postcourse, davon sowohl die fahrenden als reitenden und Fußboten Posten, jede besonders bezeichnet sind, und sich nicht allein über ganz Deutschland und Preussen, sondern auch über einen großen Theil von Polen, Ungarn, Italien, Frankreich und Dännemark erstrecken. Man hat dieselbe sowohl auf Papier als auf feine Leinewand abdrucken lassen, welches letztere gar bequemlich in der Tasche geführet und auch gewaschen werden kann. Auf Papier gedruckt kostet dieselbe 1 Thaler, auf feiner Leinewand aber 2 Thaler 12 Gr.

Ehe sich die letztern Kriegsunruhen in America, zwischen Großbrittannien und Frankreich erhoben, waren zwar viel specielle Blätter von dem nördlichen Theile von America bereits vorhanden, alle insgesammt aber stellten das Land nach seiner damaligen Beschaffenheit und Verfassung noch nicht recht vor. In Engelland hingegen hatte und bekam man von Zeit zu Zeit recht gute Charten von diesen Ländern; Sie waren aber hier zu Lande sehr rar. Man suchte also mit allem Fleiße und vielen Kosten solche zu erhalten; und aus diesen schönen Blättern ist

On crut d'abord que cet Atlas d'École étoit suffisant, & l'Académie avoit résolu de prendre un plus grand format pour les Cartes particulieres; mais elle trouva qu'il manquoit encore une instruction pour la Géographie, & que l'Atlas même devoit être mieux arrangé pour répondre à cette instruction: à présent on travaille à ces deux objets; on omettra quelques Cartes trop particulieres, & on les remplacera par six Cartes trés-nécessaires, concernant l'ancienne Géographie. Par ce changement cet Atlas avec son instruction comprendra en abrégé, tout ce qui conviendra à la Jeunesse d'apprendre de l'Histoire, de la nouvelle & de l'ancienne Géographie.

On a déjà fait graver trés-proprement six Cartes de l'ancienne Géographie, qu'on peut se procurer dés à présent à 3 gr. piece: savoir 1. l'ancienne Italie; 2. l'ancienne Asie mineure; 3. l'ancienne Grece; 4. l'ancienne Égypte & la Palestine; 5. l'ancienne Grece méridionale; 6. le monde connu des Anciens.

Outre cet Atlas l'Académie a fait graver quelques grandes Cartes particulieres dressées avec beaucoup d'exactitude; & on les vend séparément selon les prix ci-joints.

Nous déclarons une fois pour toutes que l'Académie ne les publieroit pas, si elle ne les croyoit fort préférables à toutes celles qu'on a des mêmes Régions.

1. Une grande Carte de l'Empire Romain avec le cours des Postes.

Cette Carte a été dressée sur les meilleurs matériaux; elle est plus grande que toutes les autres Cartes, à cause du cours des Postes, qu'on a reçu tout exprés de bonnes mains. On y voit la route des Postes en chariot, de celles à cheval & de celles des messagers: ces routes s'étendent non seulement par toute l'Allemagne & la Prusse, mais aussi par une grande partie de la Pologne, de l'Hongrie, de l'Italie, de la France & du Danemarck. Cette Carte est imprimée tant sur du papier, que sur de la belle toile trés-fine, qu'on peut mettre en poche & laver: sur le papier elle coûte 1 Risd. & sur la toile 2 Risd. 12 gr.

On avoit depuis long-temps des Cartes particulieres de l'Amérique Septentrionale; mais elles ne la représentoient pas bien: celles qu'on a successivement reçues d'Angleterre sont aussi bonnes que rares. Nous les avons acquises à grands fraix & c'est sur elles qu'on a dressé en deux feuilles la Carte suivante.

LANDESBIBLIOTHEK Mecklenburg-Vorpommern Günther Uecker
https://purl.uni-rostock.de/rosdok/ppn1788348788/phys_0014
MV tut gut.

2. Die Charte von denen englischen und französischen Provinzen in Nord-America.

ganz von neuen auf zwey große Bogen verzeichnet worden, und werden beyde Blätter nur für 19 Gr. verkauft.

3. Die ganz neu nach geometrischen und astronomischen Grundsätzen verfertigte Charte von Nieder-Hessen, Waldeck und dem Eichsfelde, in 4 großen Bogen.

ist mit der größten Sorgfalt und den treflichsten Instrumenten in einen Lande, das mit Bergen und Wäldern fast durchgehends bedeckt ist, von mehr als 170 Stationen aufgenommen, und dahin gesehen worden, daß kein Ort, er sey so gering er immer wolle, so wenig unrichtig angesetzet oder benennet, als ausgelassen worden; danebst sind die mit so vieler Behutsamkeit beobachteten Längen und Breiten von Cassel und Berlin, durch fortgesetzte Vermessungen gegen einander verglichen, und dadurch zugleich die wahre und richtige Lage von Cassel, Göttingen, Amöneburg, Eisenach, Fulda, dem Inselberg in Franken und dem Brocken, festgesetzt worden; weswegen diese Charte vor allen andern, die von diesen Gegenden zum Vorschein gekommen, einen großen Vorzug hat. Diese 4 Bogen kosten 1 Rthlr. 8 Gr.

4. Die beyden Halbkugeln der Erde, oder Hémisphère Septentrional und Mèridional auf zwey Bogen.

Diese sind verschiedene Jahre später, als die oben beym Schul-Atlas erwehnten, auf veranlassung des Herrn Grafen von Redern, verfertiget worden: Sie enthalten wegen ihrer Größe die allerdeutlichste Vorstellung aller bis dahin neu entdeckten Länder und Inseln, sowohl beym Süd- als Nordpol, und überhaupt auf den ganzen Erdboden. Beyde Bogen kosten zusammen 16 Gr.

5. Die Vier neuen Blätter von Vorpommern, oder Theatrum belli in Pomerania citeriore. Fol. I. II. III. IV.

sind bey Gelegenheit des vorigen Krieges und in verschiedenen Zeiten verfertiget; dahero auch nur die beyden nordlichsten von Schwedisch-Pommern, und die beyden südlichsten von Preussisch Pommern, nicht aber alle vier Bogen insgesammt an einander passen. Der Schwedische Antheil in demselben ist neuerlich von dem Herrn Professor Meyer in Greifswalde, und die den Preußischen Antheil betreffenden Gegenden, sind von den schwedischen Ingenieurs während des Krieges verfertiget worden: kosten jeder Bogen 8 Gr. also alle vier Blätter 1 Rthlr. 8 Gr.

6. Die

2. La Carte des Provinces Angloises & Françoises dans l'Amérique Septentrionale.

Ces deux Cartes ne coûtent que 8 gr. piece.

3. Une nouvelle Carte des Pays de la basse-Hesse, de Waldeck, & d'Eichsfeld, levée géométriquement, & selon les observations astronomiques, en 4 grandes feuilles.

Ce Pays a été levé avec beaucoup d'exactitude & de bons instruments, par plus de 170 stations, à cause de la quantité de montagnes & de forêts dont il est hérissé. On a eu soin de bien placer & nommer les plus petites villes: outre cela on a fait usage des longitudes & des laritudes de Berlin & de Cassel, trouvées par des observations astronomiques & combinées avec des déterminations géometriques, pour fixer exactement les véritables positions de Cassel, de Gœttingen, d'Amœnebourg, d'Eisenach, de Fulda, & les montagnes appellées l'Inselberg en Franconie, & le Brocke. Ces quatres feuilles coûtent 1 Risd. 8 gr.

4. Les deux Hémispheres de la Terre, où l'Hémisphere Septentrional, & le Méridional, sur deux feuilles.

Ces Cartes ont paru plusieurs années aprés celles de l'Atlas d'École: elles ont été dressées par Monsieur le Comte de Reder: par leur grandeur & leur exactitude elles représentent tous les Pays & les Isles qu'on a découverts jusqu'à présent aux environs des deux Poles, & en général sur tout le Globe terrestre. Ces deux feuilles coûtent 16 Gr.

5. Quatre nouvelles feuilles de la Poméranie Citérieure: ou Theatrum belli in Pomerania Citeriore. Fol. I. II. III. IV.

Elles ont été dressées dans la derniere guerre, en divers temps; de là vient qu'on ne peut pas joindre ensemble les quatre feuilles; mais on peut réunir les deux qui représentent la partie Septentrionale de la Poméranie Suédoise; on peut aussi joindre ensemble les deux qui contiennent la partie Méridionale de la Poméranie Prussienne. La partie Suédoise de cette Carte a été faite tout nouvellement par Mr. le Professeur Meyer à Greifswalde & la partie Prussienne par des Ingénieurs Suédois dans le cours de cette guerre. Chaque feuille coûte 8 Gr. & les 4 ensemble 1 Risd. 8 Gr.

 6. Une

LANDESBIBLIOTHEK Mecklenburg-Vorpommern Günther Uecker
https://purl.uni-rostock.de/rosdok/ppn1788348788/phys_0015
MV tut gut.

6. **Die ganz neue Charte des Herzogthums Mecklenburg, Schwerin und Strelitschen Antheils in sämmtliche Aemter abgetheilet; daneben das schwedische Vorpommern, und die preußisch pommerschen Creyse Anklam und Demmin, wie auch ein großer Theil der Prignitz, Ruppin &c.**

hat, ohngeachtet man nicht eigentlich weiß, wer dieselbe vermessen, doch allen Anschein, das derjenige der solches verrichtet, sehr geübt seyn müsse; immaßen dieselbe mit denen benachbarten Ländern überaus gut zutrift, welches ohnmöglich geschehen kann, wann solche nach bloßen Augenmaß oder Hörensagen verfertiget wären. Sie begreift vier große Bogen, die alle viere zusammen passen; jedes Stück kostet 8 Gr. und also überhaupt einen Rthlr. 8 Gr.

6. Une nouvelle Carte du Duché de Mecklenbourg, des Duchés de Schwerin & de Streliz, où les Bailliages se trouvent exactement désignés; avec la Poméranie Citérieure Suédoise, les Cercles Prussiens d'Anclam & Demmin, & une grande partie du Prignitz, Ruppin &c.

Quoique l'Auteur de cette Carte soit inconnu, on s'apperçoit facilement qu'il est très-versé dans ces sortes d'opérations; parce que les frontieres de ce Pays se rencontrent trés-exactement avec les Provinces voisines, ce qui ne pourroit être, si cette Carte n'avoit pas été construite avec autant d'exactitude que d'intelligence. Cette Carte consiste en quatre grandes feuilles qu'on peut trés-bien faire joindre. Le prix de chaque feuille est de 8 Gr. & celui de toute la Carte de 1 Risd. 8 Gr.

7. **Der geometrische Plan des Königl. Thiergartens vor Berlin.**

Man trift darinnen alle vorhandene Alleen mit den von der Jägerey oder Forstbedienten, denenselben beygelegten Benennungen, die Postamente aller Statuen, die Baßins, Labirinthe, und die daneben auf allen Seiten befindlichen Gebäude, Gärten und Wohnungen an, wie auch desselben Zusammenhang mit der Stadt Berlin: auf einen großen Bogen sauber gestochen, kostet 8 Gr.

7. Le Plan géometral du Parc de Berlin, qui a été trés-exactement levé.

On y trouve toutes les allées & leurs avénues avec les noms qui leur ont été donnés par les Forêtiers; les piedéstaux des statues, les bassins, les labyrinthes & tous les bâtiments qui sont aux environs, les jardins, & la combinaison du Parc avec la Ville de Berlin. Ce Plan se vend 8 Gr.

8. **Das Königreich Preussen.**

Diese Charte ist auf 6 großen Bogen ganz neu mit besonderer richtigkeit zusammen getragen worden. Jedes Blatt kostet 8 Gr. und also alle 6 Blätter 2 Rthlr.

8. Le Royaume de Prusse.

Cette Carte est faite avec soin; elle a six grandes feuilles, dont chacune coûte 8 Gr.; ainsi le prix de ces 6 feuill. est de 2 Risd.

9. **Eine neue Charte von 4 großen Bogen, enthaltend das ganze Churfürstenthum Bayern, das Herzogthum Neuburg, die Bißthümer Freysingen, Regensburg und Passau, nebst der gefürsteten Probstey Bergtolsgaden.**

Diese Charte wurde erstlich mit Genehmhaltung des Herzogs Albrechts, von Philip Appiano, Professor der Mathematic zu Ingolstadt gezeichnet; nachhero aber von dem Hofrath Georg Philipp Fink sehr vermehret, und ist nunmehro von der Königl. Academie in ihrer Vollkommenheit dargestellt. Jedes Blatt kostet 8 Gr. und also alle 4 Blätter 1 Rthlr. 8 Gr.

9. Une nouvelle Carte en 4 grandes feuilles, contenant l'Électorat de Baviere, le Duché de Neubourg, les Évêchés de Freisingen, de Ratisbonne, & de Passau, avec la Prévôté de Bergtolsgaden.

Cette Carte fut d'abord déssinée avec le consentement du Duc Albert, par Philippe Appianus, Professeur en Mathématiques à Ingolstadt; ensuite elle fut augmentée par le Conseiller George Philippe Finck; & à présent elle paroît en sa perfection, par les soins de l'Académie Royale. Chaque feuille se donne pour 8 Gr. & les 4 ensemble pour 1 Risd. 8 Gr.

LANDESBIBLIOTHEK Mecklenburg-Vorpommern Günther Uecker
https://purl.uni-rostock.de/rosdok/ppn1788348788/phys_0016
MV tut gut.

10. **Eine ganz neue Charte vom Herzogthum Bremen, Fürſtenthum Werden, denen Grafſchaften Hoya Diepholt und Delmenhorſt, wie auch dem Lande Hadeln, auf zweyen großen Bogen.**

Der Augenſchein zeigt ſchon von ſelbſt genugſam an, daß dieſe ſchöne Charte auf ſolche Zeichnungen ſich gründe, die von verſtändigen, und des Landes überaus kundigen Männern herrühre, denen es weder an Fleiße noch Geſchicklichkeit, vielweniger an Gelegenheit gemangelt haben müſſe, alle Gegenden durch und durch genau zu beobachten, und alſo dem Publico etwas tüchtiges vor Augen zu legen; iſt auch zu mehreren mahlen noch vor deren Publication dort zu Lande revidirt, und wo es nöthig befunden worden, corrigirt worden, und alſo die beſte ſo man von dieſen Gegenden hat. Dieſe 2 Blätter koſten 16 Gr.

11. **Eine neue Charte vom ganzen Rußiſchen Reiche in Europa und Aſien, auf 3 große Bogen.**

Die großen Veränderungen im Lande, die ſeit Verfertigung des rußiſchen Atlantis darin vorgegangen, und die nachher von Jahr zu Jahr, davon in Petersburg, bey der dortigen Kayſerl. Academie verfertigten neuen Charten, nebſt einen rechten Schatz von ſchönen Handzeichnungen, welche der Herr Oberconſiſtorialrath Büſching gütigſt communiciret, ſammt den mannigfaltigen davon vorhandenen ſchriftlichen Nachrichten, haben die Veranlaßung zu dieſer ſich beſonders diſtinguirenden Charte gegeben; von welcher die geſammten 3 Blätter 1 Rthlr. koſten.

12. **Auf der Charte vom Herzogthum Lauenburg erſiehet man auf das deutlichſte,** was eigentlich zu dieſem Lande gehöret, und wie es auf mannigfaltige Art mit den benachbarten vermiſcht iſt. In dem nunmehr ſchiffbar gemachten Fluße Stecknitz, welcher ſich aus der Elbe bey der Stadt Lauenburg endlich ohnweit Lübeck in die Oſtſee ergieſſet, findet man alle dieſerhalb angelegte Schleuſen, auch nach ihrer würklichen Entfernuug von einander angezeiget. Auſſerdem ſind noch in dieſer Charte das Bißthum Lübeck, nebſt den Fürſtenthum Ratzeburg mit Vorgeſtellet, und hat überhaupt viel vorzügliches vor andern, von dieſem Herzogthume bisher herausgekommenen Landcharten. Sie iſt auf einen großen Bogen, und koſtet 8 Gr.

13. Der mit großer Mühe, Fleiß und Koſten wiederum ganz von neuem aufgenommene **Grundriß der Königlichen Reſidenzſtadt Berlin ſammt ihren Vorſtädten,** iſt für 1 Rthlr. 8 Gr. zu bekommen, und auf feine Leinewand für 3 Rthlr.

14. Ein

10. Une Carte nouvelle du Duché de Bremen, de la Principauté de Verden; des Comtées de Hoya, de Diepholt & de Delmenhorſt; & du Pays de Hadeln: en deux grandes feuilles.

Le premier coup d'œil ſuffit pour voir que cette Carte eſt faite ſur les deſſeins & les autorités de Perſones trés-entendues, qui connoiſſoient bien ce Pays, & ne manquoient ni de lumieres, ni d'aſſiduité, ni d'occaſions d'obſerver exactement toutes les contrées: avant d'être publiée cette Carte a été plus d'une fois revue & corrigée; elle peut être regardée comme la meilleure Carte de ces Provinces. Ces deux feuilles coûtent 16 Gr.

11. Une nouvelle Carte de l'Empire Ruſſe, en Europe & en Aſie, en trois grandes Cartes.

Les grands changements qu'on a faits dans ce Pays depuis la publication de l'Atlas de la Ruſſie; les nouvelles Cartes que dreſſe tous les ans l'Académie Impériale de Petersbourg; un tréſor de beaux deſſeins que Monſieur le Conſeiller Eccléſiaſtique Büſching a eu la bonté de nous communiquer, & un grand nombre de manuscrits qu'on a trouvés, ont fourni les matériaux de cette Carte, Ces trois feuilles ſe donnent pour 1 Risd.

12. On voit trés-diſtinctement ſur la Carte du **Duché de Lauenbourg** ce qui appartient proprement à ce Pays, & comment il ſe trouve entre-mêlé avec les Provinces voiſines. On y remarque le cours de la riviere Stecknitz, qu'on eſt parvenu depuis peu à rendre navigable, & qui ſort de l'Elbe prés de la Ville de Lauenbourg, & va ſe rendre dans la Mer Baltique non loin de Lubeck. Cette Carte montre toutes les écluſes qu'on a pratiquées dans cette riviere, pour la rendre navigable, & leurs véritables diſtances. Outre cela on y trouve l'Evêché de Lubeck & la Principauté de Ratzebourg. Elle eſt ſur une grande feuille: le prix eſt 8 Gr.

13. Un Plan géometral de la Ville de **Berlin & de ſes Fauxbourgs:** le tout a été trés-exactement meſuré depuis peu; et trés-proprement gravé. Prix ſur Papier 1 Risd. 8 Gr. & ſur de la toile fine 3 Risd.

14. Un

LANDESBIBLIOTHEK Mecklenburg-Vorpommern Günther Uecker
https://purl.uni-rostock.de/rosdok/ppn1788348788/phys_0017
MV tut gut.

14. Ein **See-Atlas ſo aus 12 großen** Charten und einer kleinen Charte beſtehet, nebſt einer Inſtruction ſo den Gebrauch dieſer Charten anzeiget; iſt mit großen Fleiß von dem verſtorbenen Feldmarſchall Grafen von Schmettau verfertiget worden. Dieſer koſtet 3 Rthlr.

15. Schließlich iſt noch das Blatt, worauf die von der pariſiſchen Academie gemeſſenen Gradus **der Breite, zu Beſtimmung der Figur der Erden, mit vielem Fleiße und nach einerley Maaßſtabe verzeichnet** ſind, für 4 Gr. zu bekommen.

14. **Un Atlas de marine,** qui conſiſte en 12 grandes Cartes & une petite, avec une inſtruction qui en indique l'uſage. Feu le Feld-Maréchal Comte de Schmettau en eſt l'Auteur; il l'a deſſiné avec grand ſoin & beaucoup d'application. Prix 3 Risd.

15. Il y a de plus une Carte intitulée, **Carte des différentes opérations faites pour déterminer la Figure de la Terre.** Elle eſt tirée de celles que l'Académie des Sciences de Paris a publiées, & qui ſont ici réduites avec beaucoup de préciſion a une même échelle. Cette Carte coûte 4 Gr.

LANDESBIBLIOTHEK Mecklenburg-Vorpommern Günther Uecker
https://purl.uni-rostock.de/rosdok/ppn1788348788/phys_0018
MV tut gut.

LANDESBIBLIOTHEK
Mecklenburg-Vorpommern
Günther Uecker
https://purl.uni-rostock.de
/rosdok/ppn1788348788/phys_0019
MV tut gut.

MAPPA
UTRIUSQUE TERRÆ.
ad emendatiora exemplaria
jussu ACAD. REGIÆ.
BORUS-
descri-

GEOGRAPHICA
HEMISPHÆRII
adhuc edita
SCIENT. *et* ELEG. LITT.
SICÆ.
pta.




MARE PACIFICUM
OCEANUS ATLANTICUS
MARE DEL NORD
MARE DEL ZUR VEL SUD
PACIFICUM
ATLANTICUS
NORD
ÆQUATOR
LINEA
Tropicus Cancri
Tropicus Capricorni
Circulus Arcticus
Circulus Antarcticus
ANTARCTICUS
NOVA ZEMLA
TERRA AUSTRALIS
MAGELLA
CANARI
CAPRI
MERIDIONALIS
ORIENTALIS
Nova Britannia
Nova Hollandia
Terra Lewin
Terra Arnhem
Terra Diemen
Nova Zeelandia
Terra Esperitus Sancti
Terra Quiros
Terra Salomonis
Terra Nuyts
Terra de Witt
Terra de Leeuwin
Terra de Edels
Terra de Nuyts
Terra de Arnhem
Terra de Diemen
Terra de Zeelandia
Terra de Esperitus Sancti
Terra de Quiros
Terra de Salomonis

LANDESBIBLIOTHEK
Mecklenburg-Vorpommern
Günther Uecker
https://purl.uni-rostock.de
/rosdok/ppn1788348788/phys_0021
MV tut gut.

Declinations Charte

LANDESBIBLIOTHEK
Mecklenburg-Vorpommern
Günther Uecker
https://purl.uni-rostock.de
/rosdok/ppn1788348788/phys_0022
MV tut gut.

TABULA GEOGRAPHICA

utriusque

HEMISPHÆRII TERRESTRIS

exhibens

declinationem acus magneticæ

pro singulis locis globi terraquei ad A. C. 1744.

Jussu

ACAD: REG: SCIENT: et EL: LITT: BOR:

descripta.

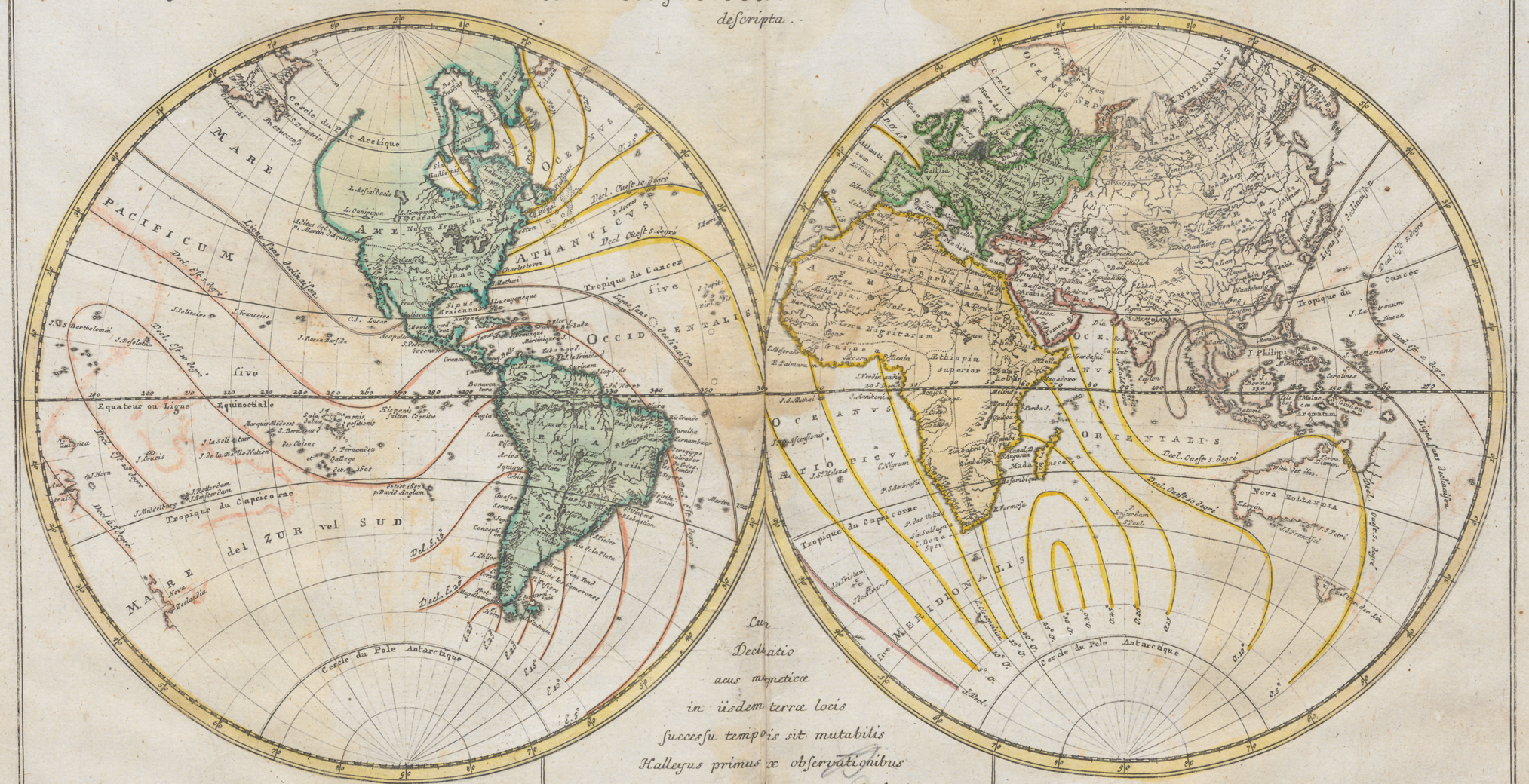

Singulæ lineæ quæ in hac tabula conspiciuntur ita sunt ductæ ut per omnia terræ loca in quibus A. 1744 acus magnetica eandem declinationem est passa transeant. Ita primum linea tractu duplicato ducta loca ubi declinatio erat nulla designat. Ea ex regionibus australibus per mare atlanticum ascendens Americam supra tropicum cancri trajecit ac mari pacifico percurso juncta Japoniæ littora progressa miro flexu per Indiam orientalem revertitur in regiones australes unde sine dubio via adhuc ignota in mari atlantico emergit sicque lineam continuam in se redeuntem constituere videtur. Extra hanc lineam acus magnetica ubique declinat, sive orientem sive occidentem versus prout tabulæ inspectio declarat ubi declinationes orientales littera E. Occidentales vero littera O. sunt indicatæ.

Cur Declinatio acus magneticæ in iisdem terræ locis successu temporis sit mutabilis Halleyus primus ex observationibus undique collectis hujusmodi mappam ad A. 1700 secundum legem chartarum nauticarum concinnavit. Deinde vero similis mappa Gulielmo Mountaine et Jacobo Dodson in Anglia edita, quæ variationes magneticas ad A. 1744. repræsentat. Quoniam autem in nautica projectione versus tractus linearum quo per loca ejusdem declinationis ducuntur difficilius perspicitur, visum est eandem hanc mappam more consueto super ambobus terræ hemisphæriis exhibere quo uno quasi obtutu nexus et ordo harum linearum facilius agnosci queat.

In hemisphærio superiori tractus harum linearum præcipue australem versus satis regularis videtur cursu scilicet recta secundum meridianos ad polum antarcticum directo. Interim tamen ex natura rei fieri nequit ut ulla harum linearum in polum usque perrigatur cum enim sub ipsis polis distinctio plagarum mundi penitus cesset quamcunque ibi directionem acus magnetica tenuerit, nulla certa declinatio ei tribui poterit. hancque ob causam continuatio harum linearum polos versus plane est ignota. In hemisphærio etiam inferiori tractus harum linearum austrum versus admodum perturbatus deprehenditur neque ullo modo patet, quomodo in parte occidentali linea incoatæ sint continuandæ ne in manifesta incommoda delabamur. Circa polum borealem autem omnia adhuc multo magis sunt incerta solo Hudsonis sinu excepto.

LANDESBIBLIOTHEK
Mecklenburg-Vorpommern
Günther Uecker
https://purl.uni-rostock.de
/rosdok/ppn1788348788/phys_0023
MV tut gut.

LANDESBIBLIOTHEK
Mecklenburg-Vorpommern
Günther Uecker
https://purl.uni-rostock.de
/rosdok/ppn1788348788/phys_0024
MV tut gut.

Hemisphær boreale

L

TABULA

HEMISPHÆRII

ad emendatiora quæ

jus-

ACAD. REG. SCIENT.

deſcri-

GEOGRAPHICA

BOREALIS

adhuc prodierunt exempla

ſu

et ELEG. LITT. BORUSS.

pta.



I.C.Rhode delin.

3. Hemisphærium Boreale

LANDESBIBLIOTHEK
Mecklenburg-Vorpommern
Günther Uecker
https://purl.uni-rostock.de
/rosdok/ppn1788348788/phys_0026
MV tut gut.

LANDESBIBLIOTHEK
Mecklenburg-Vorpommern
Günther Uecker
https://purl.uni-rostock.de
/rosdok/ppn1788348788/phys_0027
MV tut gut.

Hemisphaer australe

LANDESBIBLIOTHEK
Mecklenburg-Vorpommern
Günther Uecker
https://purl.uni-rostock.de
/rosdok/ppn1788348788/phys_0028
MV tut gut.



LANDESBIBLIOTHEK
Mecklenburg-Vorpommern
Günther Uecker
https://purl.uni-rostock.de
/rosdok/ppn1788348788/phys_0029
MV tut gut.

LANDESBIBLIOTHEK
Mecklenburg-Vorpommern
Günther Uecker
https://purl.uni-rostock.de
/rosdok/ppn1788348788/phys_0030
MV tut gut.

LANDESBIBLIOTHEK
Mecklenburg-Vorpommern
Günther Uecker
https://purl.uni-rostock.de
/rosdok/ppn1788348788/phys_0031
MV tut gut.

MAPPA MUNDI
GENERALIS
ad emendatiora exempla adhuc edita jussu Acad: REG: scient: et eleg: litt: Borus: descripta

Septentrio.

Occidens

Meridies

Ortus

Länge von der Mittagslinie des Eylandes Ferro

Westliche Länge vom Pariserischen Meridian

Östliche Länge von der Pariserischen Mittags Linie

Mittag zu XII Paris

Mittag zu XII

Stunden des Morgens

Stunden des Abends

Circulus Polaris Arcticus

Tropicus Cancri

Aequator oder die Linie

Tropicus Capricorni

Mare Glaciale oder das Eis Meer

Baffins Bay

Groenland

Spitzbergen

Hudsons Bay

Terra Labrador oder N. Britannia

Neu Terreneuve

Canada

Nova Francia

Mexico

Stille Meer oder Die Sud See

Occidentalis Lucayische Inseln

Oceanus Atlanticus

Barbaria

Sara od. Wüste

Africa

Negritia

Guinea

Terra Firma

Brasil

Peru

Para

Chile

Magellanische Länder

Europa

Asia

Tartaria

Japanische Inseln

Philippini

Molucken

Indianische Meer

Oceanus Orientalis

Neu Holland

Neu Guinea

Neu Zeland

Tabvlæ Incrementorvm Gravitatis ab Æquatore polos versus

Secundum	M. M. Newton			Bradley		De Maupertuis	
Latit.	Longitudo Pendulor.	Pulsat.	Gradus Differentiæ	Differentiæ Penduli in Partibus digit. Anglic.	Acceleratio Penduli in Secundis	Acceleratio Penduli exquisque diei	Allongatio Pendulorum fixarum linear. et par.
	Ped. Lin. Pur.	Pertice	Pen			″	′
0	3 7	468	56531				
5	3 7	982	56542	0. 0026	1″. 7	1. 6	0. 026
10	3 7	526	56559	0. 0062	6. 9	6. 4	0. 063
15	3 7	596	56587	0. 0138	15. 3	14. 3	0. 145
20	3 7	692	56629	0. 0246	26. 7	24. 9	0. 254
25	3 7	812	56679	0. 0369	40. 8	38. 1	0. 387
30	3 7	946	56733	0. 0516	57. 2	53. 3	0. 542
35	3 8	099	56782	0. 0689	75. 2	70. 2	0. 713
40	3 8	262	56793	0. 0853	94. 3	88. 1	0. 896
42	3 8	294	56798				
43	3 8	327	56971				
44	3 8	361	56914				
45	3 8	394	56997				
46	3 8	428	57020	1033	114″. 2	106‴. 6	1. 084
47	3 8	462	57022				
48	3 8	494	57033				
49	3 8	528	57048				
50	3 8	562	57061				
55	3 8	734	57074	0. 1212	134. 0	125. 2	1. 273
60	3 8	756	57137	0. 1816	133. 2	193. 1	1. 435
65	3 8	907	57196	0. 2549	282. 2	259. 9	1. 626
67	3 9	044	57230	0. 1896	184. 5	175. 2	1. 782
70	3 9	182	57295	0. 1224	202. 6	188. 3	1. 923
75	3 9	458	57332	0. 1927	223. 2	198. 9	2. 023
80	3 9	329	57360	0. 2003	221. 4	206. 8	2. 103
85	3 9	372	57377	0. 2050	226. 5	211. 6	2. 152
90	3 9	387	57382	0. 2063	228. 2	213. 2	2. 169

Durch diese Abtheilungen kan man sehen, um was für Stunde oder Uhr es in der ganzen Welt ist, wenns in Paris Mittag ist.

Observationes Longitudinis Penduli

Secundum Ordinem Latitudinum a Septentrione ad Meridiem.					
Anni	Latitud. Observ.	Loca et Nomina Observatorum cum Longitudine			
Observ.	Septen. trion.	Pendeli in Digitis, Linis et Partibus pedis Gallicæ			
1737.	66°48.0	Pello MM. de Maupertuis, Clairaut, Camus, et le Monnier	36. 9. 57		
1736.	64.34.0	Archangel M. Delisle, de la Croyere	36. 8. 11/28		
1672.	53.4.0	Uranibourg M.M. Picard Erasme Bartholin, Spole et Roemer	36. 0. 1/2	ante	
1679.	52.9.0	Haag	36. 8. 1/2		
1671.	51.31.0	London	36. 11. 2/3		
1671.		M. Roemer	36. 8. 1/2		
1734.		M. Graham	36. 7. 29/30		
1672.	48.50.0	Paris M. Picard	36. 0. 1/2		
1672.		M. Richer	36. 0. 1/2		
1682.		M.M. Varin, des Hayes et du Glos	36. 0. 59/60		
		M. Godin	36. 0. 59/60		
		M. Bouguer	36. 0. 58/60		
1735.		M. de la Condamine	36. 0. 57/60		
1672.		M. de Mairan	36. 0. 57/60		
1670.	45.46.30.	Lion. M. Mouton	36. 6. 1/2		
1674.		M. Picard	36. 0. 1/2		
1680.	43.30.0	Bayonne MM. Picard et de la Hire	36. 0. 1/2		
1674.	43.23.0	Port de Sete M. Picard	36. 0. 3/4		
1697.	38.42.30	Lisbona M. Couplet	36. 6. 0		
1694.	30.2.40	Cayro M. Chazelles	36. 8. 1/4		
1696.	19.42.0	le Cap. I. de St. Domingue M. des Hayes	36. 7. 0		
1699.	18.27.0	Petit Goave même Isle M. Godin	36. 7. 1/4		
1735.		M. Bouguer	36. 7. 3/4		
		M. de la Condamine	36. 7. 11/12		
	18.0.0	Black River a la Jamaique M. Campbell	36. 6. 2/3 dig.		
1699.	17.29.22	I. de Christophe pres le Bourg M. des Hayes	36. 6. 3/4		
	16.0.0	la Guadeloupe MM. Varin, des Hayes et du Glos	36. 6. 3/4		
1682.	14.54.0	St. Pierre } les mêmes de la Martinique }	36. 5. 3/4		
1700.		le P. Feuillée	36. 5. 3/4		
1682.	12.40.0	le P. Feuillée (M.M. Varin, Gerve (des Hayes et du Glos	36. 6. 3/4		
1699.	12.6.0	la Grenade M. des Hayes	36. 6. 3/4		
1704.	9.33.0	Porto Bel o le P. Feuillée	36. 5. 3/4		
		M. Godin	36. 7. 1/2		
		M. Bouguer	36. 7. 1/2		
1735.	8.55.0	Panama MM. Godin Bouguer			
		et de la Condamine	36. 7. 1		
1672.	4.55.0	Cayenne M. Richer	36. 7. 2/3		
1699.		M. des Hayes	36. 6. 3/4		
		Latitudines Meridionales			
	0.2.0	Punta Palmar M. de la Condamine	36. 6. 2/3		
1736.	0.9.0	Riojana MM. Bouguer de la Condamine	36. 6. 3/4		
	0.25.0	Quito M. Bouguer M. de la Condamine	36. 6. 11/12		
1698.	6.30.0	Paraiba M. Couplet	36. 5. 0		
1677.	16.0.0	I. St. Helene M. Halley	36. 7. 3/4		
		* Observatio maxime Suspecta. *			

Tabvlæ Incrementorvm Gravitatis ab Æquatore polos versus

Observations Longitudinis Penduli

Manuscript von Frankreich und Englischen Seemeilen 20 auf einen Grad.

Mappa Mundi Generalis

J. C. Reinike del.

Sauerbrey Sculp.

LANDESBIBLIOTHEK
Mecklenburg-Vorpommern
Günther Uecker

https://purl.uni-rostock.de
/rosdok/ppn1788348788/phys_0032

MV tut gut.

LANDESBIBLIOTHEK
Mecklenburg-Vorpommern
Günther Uecker
https://purl.uni-rostock.de
/rosdok/ppn1788348788/phys_0033
MV
tut gut.

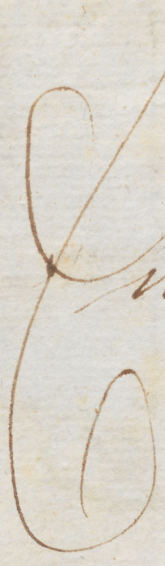

LANDESBIBLIOTHEK
Mecklenburg-Vorpommern
Günther Uecker
https://purl.uni-rostock.de
/rosdok/ppn1788348788/phys_0034
MV tut gut.

Tab: Geogr: EUROPÆ ad emendationa quæ ad huc prodierunt exempla jussu Acad: Reg Scient et eleg: Litt: Russ: descripta.

LANDESBIBLIOTHEK
Mecklenburg-Vorpommern
Günther Uecker

https://purl.uni-rostock.de
/rosdok/ppn1788348788/phys_0035

MV tut gut.

LANDESBIBLIOTHEK
Mecklenburg-Vorpommern
Günther Uecker
https://purl.uni-rostock.de
/rosdok/ppn1788348788/phys_0036
MV tut gut.

Europa in vier
Karten

LANDESBIBLIOTHEK
Mecklenburg-Vorpommern
Günther Uecker
https://purl.uni-rostock.de
/rosdok/ppn1788348788/phys_0037
MV tut gut.



LANDESBIBLIOTHEK
Mecklenburg-Vorpommern
Günther Uecker
https://purl.uni-rostock.de
/rosdok/ppn1788348788/phys_0038
MV tut gut.

LANDESBIBLIOTHEK
Mecklenburg-Vorpommern
Günther Uecker
https://purl.uni-rostock.de
/rosdok/ppn1788348788/phys_0039
MV tut gut.

LANDESBIBLIOTHEK
Mecklenburg-Vorpommern
Günther Uecker
https://purl.uni-rostock.de
/rosdok/ppn1788348788/phys_0040
MV tut gut.

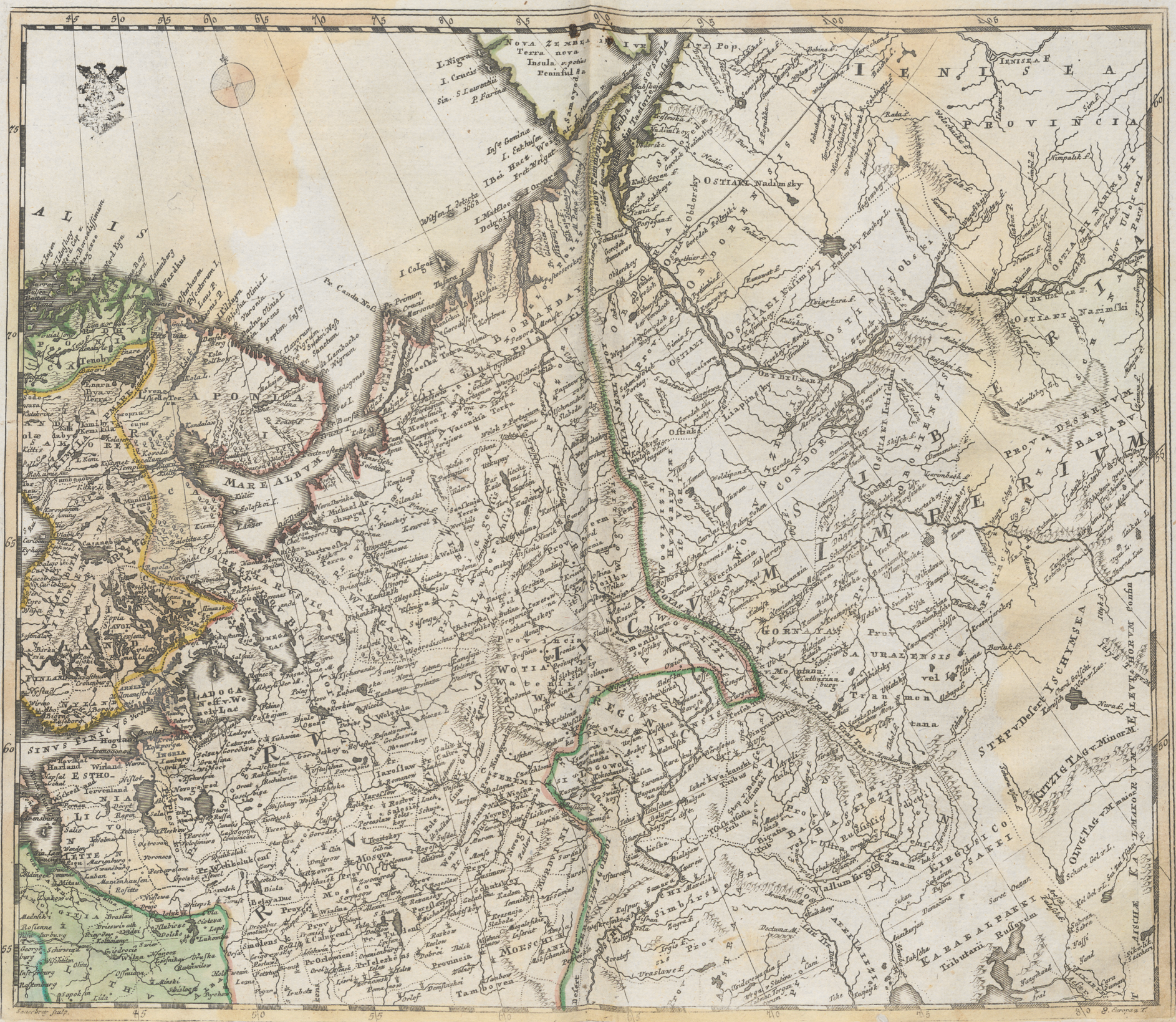
MARE ALBVM
OSTIACKI
OSTIACKI Nadimsky
OSTIACKI Narimski
OSTIACKI Irtiskoi
OSTIACKI Obdorsky
Tributarii
Tenoby
Mosqva
Wologda
Jaroslaw
Rostow
Pereslawl
Kargopol
Beloozero
Tichwina
Ladoga
Nevv. We
Lac
Nova Zemba
Terra nova
Insula
Peninsula
Pr. Tabin
Pr. Obdorskoi
Pr. Canda Nos.
Pr. Primum Crucis Marconovo
Pr. Crucis
Pr. Tabinskoi
Pr. Obdorskoi
Pr. Parsee
Pr. Wolgodskoi
Pr. Michael Archangel
Pr. Pinesky
Pr. Jaroslaw
Pr. Rostow
Pr. Pereslawl
Pr. Oldenburg
Pr. Leschesko
Pr. Wiatka
Pr. Kargopol
Pr. Beloozero
Pr. Tichwina
Pr. Ladoga
Pr. Wolgda
Pr. Twerskoi
Pr. Smolensko
Pr. Severia
Pr. Rezan
Pr. Tula
Pr. Kaluga
Pr. Mosqua
Pr. Wolodimeria
Pr. Susdalia
Pr. Nischegrod
Pr. Kasan
Pr. Permia
Pr. Jugoria
Pr. Dwina
Pr. Condora
Pr. Obdorskoi
Pr. Tabinskoi
Pr. Jugoria
Pr. Permia
Pr. Kasan
Pr. Nischegrod
Pr. Susdalia
Pr. Wolodimeria
Pr. Mosqua
Pr. Kaluga
Pr. Tula
Pr. Rezan
Pr. Severia
Pr. Twerskoi
Pr. Smolensko
Pr. Wiatka
Pr. Oldenburg
Pr. Leschesko
Pr. Condora
Pr. Dwina
Pr. Wologda
Pr. Beloozero
Pr. Kargopol
Pr. Jaroslaw
Pr. Rostow
Pr. Pereslawl

LANDESBIBLIOTHEK
Mecklenburg-Vorpommern
Günther Uecker
https://purl.uni-rostock.de
/rosdok/ppn1788348788/phys_0042
MV
tut gut.

LANDESBIBLIOTHEK
Mecklenburg-Vorpommern
Günther Uecker
https://purl.uni-rostock.de
/rosdok/ppn1788348788/phys_0043
MV tut gut.



LANDESBIBLIOTHEK
Mecklenburg-Vorpommern
Günther Uecker
https://purl.uni-rostock.de
/rosdok/ppn1788348788/phys_0044
MV tut gut.

LANDESBIBLIOTHEK
Mecklenburg-Vorpommern
Günther Uecker
https://purl.uni-rostock.de
/rosdok/ppn1788348788/phys_0045
MV tut gut.

LANDESBIBLIOTHEK
Mecklenburg-Vorpommern
Günther Uecker
https://purl.uni-rostock.de
/rosdok/ppn1788348788/phys_0046
MV tut gut.



LANDESBIBLIOTHEK
Mecklenburg-Vorpommern
Günther Uecker
https://purl.uni-rostock.de
/rosdok/ppn1788348788/phys_0047
MV tut gut.

LANDESBIBLIOTHEK
Mecklenburg-Vorpommern
Günther Uecker
https://purl.uni-rostock.de
/rosdok/ppn1788348788/phys_0048
MV tut gut.

LANDESBIBLIOTHEK
Mecklenburg-Vorpommern
Günther Uecker
https://purl.uni-rostock.de
/rosdok/ppn1788348788/phys_0049
MV tut gut.

Tab: Geogr:
HISPANIÆ
ad emendatiorem
exemplar adhuc edita
jussu
Acad: Reg: Scient: et
eleg: Litter: Boruss:
descripta

Frontieres de l'Italie

OCEANUS CANTABRICUS vulgo

MARE BISCAYA

OCEAN

GALLIA

ASTURIA

BISCAYA

LEGIO

CASTILIA

LEONIS REGNUM

TRALOSMONTES

BEIRA

ESTREMADURA

ENTRE TEJO E GUADIANA

ALENTEJO

ALGARBIA

REGNUM PORTUGALLIÆ

LUSITANIA

LANUS

TICUS

OCCIDENTALIS

REGNUM GRANADA

Campo de Montiel

la Mancha

REGNUM MURCIÆ

REGNUM VALENTIÆ

ARAGONIA

CATALONIA

GUIENNE

GASCOGNE

FRANCE

QUERCI

ARMAGNAC

BEARN

LYON

ROUSSILLON

GOLFO DE LYON

DAUPHINE

MARE BALEARICUM

INSULÆ BALEARES

MAJORCA

MINORCA

IVICA

Formentera

MARIS MEDITERRANEI PARS

ORIENS

OCCIDENS

SEPTENT.

MERIDIES

ALGIER

REGNUM TREMECEN

REGNUM FEZ

REGNUM BUGIE

REGNUM TENEZ

REGNUM ALGIER

REGNUM TUNIS

Leucæ communes Hispanicæ
Leucæ marinæ Hispanicæ
Leucæ Gallicæ communes
Milliaria Germanica 15 un Gr.

ESTRECHO de GIBRALTAR

Gibraltar

Ceuta [Xisso]

Tangier

Cadiz

Sidonia

Malaga

Granada

Almeria

Carthagena

Valencia

Barcelona

Lerida

Saragossa

Madrid

Toledo

Salamanca

Valladolid

Burgos

Leon

Oviedo

Lisboa

Porto

Coimbra

Evora

Badajoz

Merida

Cordoba

Sevilla

Algezar

Tetuan

Alcazar

Tarache

Melilla

Peñon de Velez

Alcudia

Mahon

Ciudadela

Palma

Iviça

Formentera

Bona

Algier

Tedles

Gigeri

Bugie

Tenez

Mazalquivir

Oran

Tremecen

Mons Trara

Mont Guanseruli

Desertum Mesilæ

Alcasr

Alhadid Fort

Fort de Baer

Bescara

Pescara

ZEB

ZAB

LANDESBIBLIOTHEK
Mecklenburg-Vorpommern
Günther Uecker
https://purl.uni-rostock.de
/rosdok/ppn1788348788/phys_0051
MV tut gut.

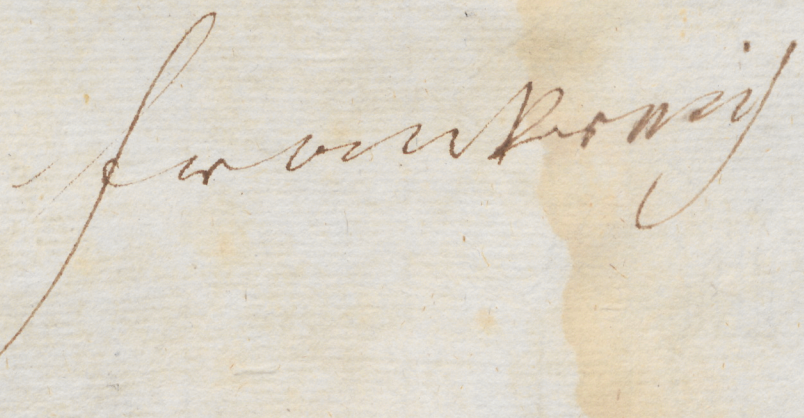

LANDESBIBLIOTHEK
Mecklenburg-Vorpommern
Günther Uecker
https://purl.uni-rostock.de
/rosdok/ppn1788348788/phys_0052
MV tut gut.



LANDESBIBLIOTHEK
Mecklenburg-Vorpommern
Günther Uecker
https://purl.uni-rostock.de
/rosdok/ppn1788348788/phys_0053
MV tut gut.

LANDESBIBLIOTHEK
Mecklenburg-Vorpommern
Günther Uecker
https://purl.uni-rostock.de
/rosdok/ppn1788348788/phys_0054
MV
tut gut.

LANDESBIBLIOTHEK
Mecklenburg-Vorpommern
Günther Uecker
https://purl.uni-rostock.de
/rosdok/ppn1788348788/phys_0055
MV tut gut.



LANDESBIBLIOTHEK
Mecklenburg-Vorpommern
Günther Uecker
https://purl.uni-rostock.de
/rosdok/ppn1788348788/phys_0056
MV tut gut.

LANDESBIBLIOTHEK
Mecklenburg-Vorpommern
Günther Uecker
https://purl.uni-rostock.de
/rosdok/ppn1788348788/phys_0057
MV tut gut.

Groß Britannien

LANDESBIBLIOTHEK
Mecklenburg-Vorpommern
Günther Uecker
https://purl.uni-rostock.de
/rosdok/ppn1788348788/phys_0058
MV tut gut.



LANDESBIBLIOTHEK
Mecklenburg-Vorpommern
Günther Uecker
https://purl.uni-rostock.de
/rosdok/ppn1788348788/phys_0059
MV tut gut.

LANDESBIBLIOTHEK
Mecklenburg-Vorpommern
Günther Uecker
https://purl.uni-rostock.de
/rosdok/ppn1788348788/phys_0060
MV
tut gut.

LANDESBIBLIOTHEK
Mecklenburg-Vorpommern
Günther Uecker
https://purl.uni-rostock.de
/rosdok/ppn1788348788/phys_0061
MV tut gut.

Tabula Geographica Angliæ et Walliæ

ad emendatiora exempla ad hue edita jussu Acad. Reg. Scient. et litter. elegg. Borussicæ



15. Engeland. I. Theil.

LANDESBIBLIOTHEK
Mecklenburg-Vorpommern
Günther Uecker
https://purl.uni-rostock.de
/rosdok/ppn1788348788/phys_0062
MV tut gut.

LANDESBIBLIOTHEK
Mecklenburg-Vorpommern
Günther Uecker
https://purl.uni-rostock.de
/rosdok/ppn1788348788/phys_0063
MV tut gut.

LANDESBIBLIOTHEK
Mecklenburg-Vorpommern
Günther Uecker
https://purl.uni-rostock.de
/rosdok/ppn1788348788/phys_0064
MV tut gut.


SCHETLAND ISLANDS
The ISLES
ORKNEY
Part of
NORTHUMBERLAND
DUMFRIES SHIRE
KIRKUDBRIGHT SHIRE
WIGTON SHIRE
DUMBARTON SHIRE
LANERK SHIRE
MERS SHIRE
TWEEDDALE
ANNANDALE
CUMBERLAND
Part of
IRELAND
PART OF
ULSTER
DONEGAL
LONDONDERRY
TYRONE
DOWNE
ANTRIM
Island Arran
Island Bute
Cumbrays
Island Ailsa
Island Rathlin
Island Colonsay
Island Jura
Island Islay
Island Mull
Island Tiree
Island Coll
Island Rum
Island Eigg
Island Canna
Island Skye
Island Harris
Island North Uist
Island South Uist
Island Barra
Island Benbecula
Island Lewis
Island Pabbay
Island Scalpa
Island Shiant
Island Scarp
Island Pentland
Island Hoy
Island Stronsay
Island Sanda
Island Eday
Island Westra
Island Papa Stronsay
Island Rousay
Island Egilsay
Island Wyre
Island Shapinsay
Island Gairsay
Island Orkney
Island Pomona
Island Flotta
Island Fara
Island Cava
Island Switha
Island Risa
Island Glimps
Island Burra
Island Trondra
Island Swona
Island Stroma
Island Canna
Island Rona
Island Raasay
Island Scalpa
Island Pabbay
Island Shiant
Island Scarp
Island Pentland
Island Hoy
Island Stronsay
Island Sanda
Island Eday
Island Westra
Island Papa Stronsay
Island Rousay
Island Egilsay
Island Wyre
Island Shapinsay
Island Gairsay
Island Orkney
Island Pomona
Island Flotta
Island Fara
Island Cava
Island Switha
Island Risa
Island Glimps
Island Burra
Island Trondra
Island Swona
Island Stroma
Island Canna
Island Rona
Island Raasay
TABVLA GEOGRAPHICA
SCOTIA
ad emendatiora quæ adhuc prodierunt
exempla, studio
ACAD. REG. SCIENTIAR. ET ELEG. LITTER.
Norimbergæ
Cape Wrath
Dunnet Head
Cape Pentland
Mull of Galloway
Point of Ayr
Mull of Cantire
Cape Clear
Fair Isle
Sule Skerry
Rockall
Flanan Islands
Hebrides
Orkney Islands
Shetland Islands
Solway Firth
Firth of Forth
Firth of Tay
Moray Firth
Pentland Firth
Firth of Clyde
Loch Lomond
Loch Ness
Loch Tay
Loch Awe
Loch Katrine
Loch Leven
Loch Earn
Loch Rannoch
Loch Erich
Loch Shiel
Loch Arkaig
Loch Lochy
Loch Oich
Loch Ericht
Loch Garry
Loch Tummel
Loch Rannoch
Loch Laggan
Loch Treig
Loch Linnhe
Loch Etive
Loch Fyne
Loch Long
Loch Goil
Loch Striven
Loch Ryan
Loch Indaal
Loch Gruinard
Loch Broom
Loch Ewe
Loch Maree
Loch Torridon
Loch Carron
Loch Alsh
Loch Duich
Loch Hourn
Loch Nevis
Loch Morar
Loch Shiel
Loch Eil
Loch Sunart
Loch Aline
Loch Spelve
Loch Buy
Loch Na Keal
Loch Scridain
Loch Tuath
Loch Staffa
Loch Roag
Loch Seaforth
Loch Resort
Loch Erisort
Loch Shell
Loch Boisdale
Loch Eynort
Loch Skiport
Loch Uskevagh
Loch Carnan
Loch Bee
Loch Druidibeg
Loch Hallan
Loch Obisary
Loch Scadavay
Loch Aline
Loch Spelve
Loch Buy
Loch Na Keal
Loch Scridain
Loch Tuath
Loch Staffa
Loch Roag
Loch Seaforth
Loch Resort
Loch Erisort
Loch Shell
Loch Boisdale
Loch Eynort
Loch Skiport
Loch Uskevagh
Loch Carnan
Loch Bee
Loch Druidibeg
Loch Hallan
Loch Obisary
Loch Scadavay
Firth of Solway
Firth of Forth
Firth of Tay
Moray Firth
Pentland Firth
Firth of Clyde
Firth of Lorn
Firth of Tay
Firth of Forth
Firth of Solway

LANDESBIBLIOTHEK
Mecklenburg-Vorpommern
Günther Uecker
https://purl.uni-rostock.de
/rosdok/ppn1788348788/phys_0066
MV tut gut.

LANDESBIBLIOTHEK
Mecklenburg-Vorpommern
Günther Uecker
https://purl.uni-rostock.de
/rosdok/ppn1788348788/phys_0067
MV tut gut.



LANDESBIBLIOTHEK
Mecklenburg-Vorpommern
Günther Uecker
https://purl.uni-rostock.de
/rosdok/ppn1788348788/phys_0068
MV tut gut.

LANDESBIBLIOTHEK
Mecklenburg-Vorpommern
Günther Uecker
https://purl.uni-rostock.de
/rosdok/ppn1788348788/phys_0069
MV
tut gut.

Holland

LANDESBIBLIOTHEK
Mecklenburg-Vorpommern
Günther Uecker
https://purl.uni-rostock.de
/rosdok/ppn1788348788/phys_0070
MV tut gut.

Tabula Geogr: Belgii Universi XVII Provinc. ad emendatiora Exempla adhuc edita jussa Acad: Reg: Scient: et Eleg: litter: Borus descripta

OCEANUS GERMANICUS hic vulgo DE NOORT ZEE

SCALÆ DISTANTIARUM

Milliaria Germanica com. 15 in Gradu

Milliaria Hollandica et Brab: 20 in Gradu

Milliaria Belgica comun. 22 in Gradu

LEUCAE Francicae hodiernae 2266 2/3 Hexap. Paris:

LEUCAE Gallicae veteres 1133 1/3 Hexap. Paris:

Hexapedae Parisinae

SIGNORUM explicatio

Urbes Maiores Capitales

Urbes communes minores

Oppida, Pagi, Vici

Coenobia

Archiepiscopatus

Episcopatus

Longitudines 19 incipientes ab Insula Ferri

18. Nieder Lande

LANDESBIBLIOTHEK Mecklenburg-Vorpommern Günther Uecker

https://purl.uni-rostock.de/rosdok/ppn1788348788/phys_0071

MV tut gut.

Deutschland

LANDESBIBLIOTHEK
Mecklenburg-Vorpommern
Günther Uecker
https://purl.uni-rostock.de
/rosdok/ppn1788348788/phys_0072
MV tut gut.

MARE BALTICUM vulgo

Ins. Femeren — Ins. Rügen

DIE OST SEE

Milliaria Germanica communia
3 5 10 15 20

Milliaria Germanica magna
5 10 15 16

Lübecker Rhede

Danziger Rhede

LSATIA

DUC. MECKLENBURG

DUC. POMERANIAE

PRUSSIA

SAXONIA ELECT.

MARCHIA BRANDENB.

SILESIA DUCATUS

POLONIA

BOHEMIA REGNUM

MORAVIA MARCHION

AUSTRIA ARCHID:

STIRIA DUCATUS

HUNGARIA

DUC. CARINTHIA

DUC. CARNIOLA

BAVARIA

FRANCONIA

SUEVIA

ELECTORATUS PALATINUS

DUCATUS WIRTEMBERGICUS

COMITATUS TYROLENSIS

GOLFO DI Venetia VENETIA

LANDESBIBLIOTHEK Mecklenburg-Vorpommern Günther Uecker
https://purl.uni-rostock.de/rosdok/ppn1788348788/phys_0073
MV tut gut.

LANDESBIBLIOTHEK
Mecklenburg-Vorpommern
Günther Uecker
https://purl.uni-rostock.de
/rosdok/ppn1788348788/phys_0074
MV
tut gut.

LANDESBIBLIOTHEK
Mecklenburg-Vorpommern
Günther Uecker
https://purl.uni-rostock.de
/rosdok/ppn1788348788/phys_0075
MV tut gut.

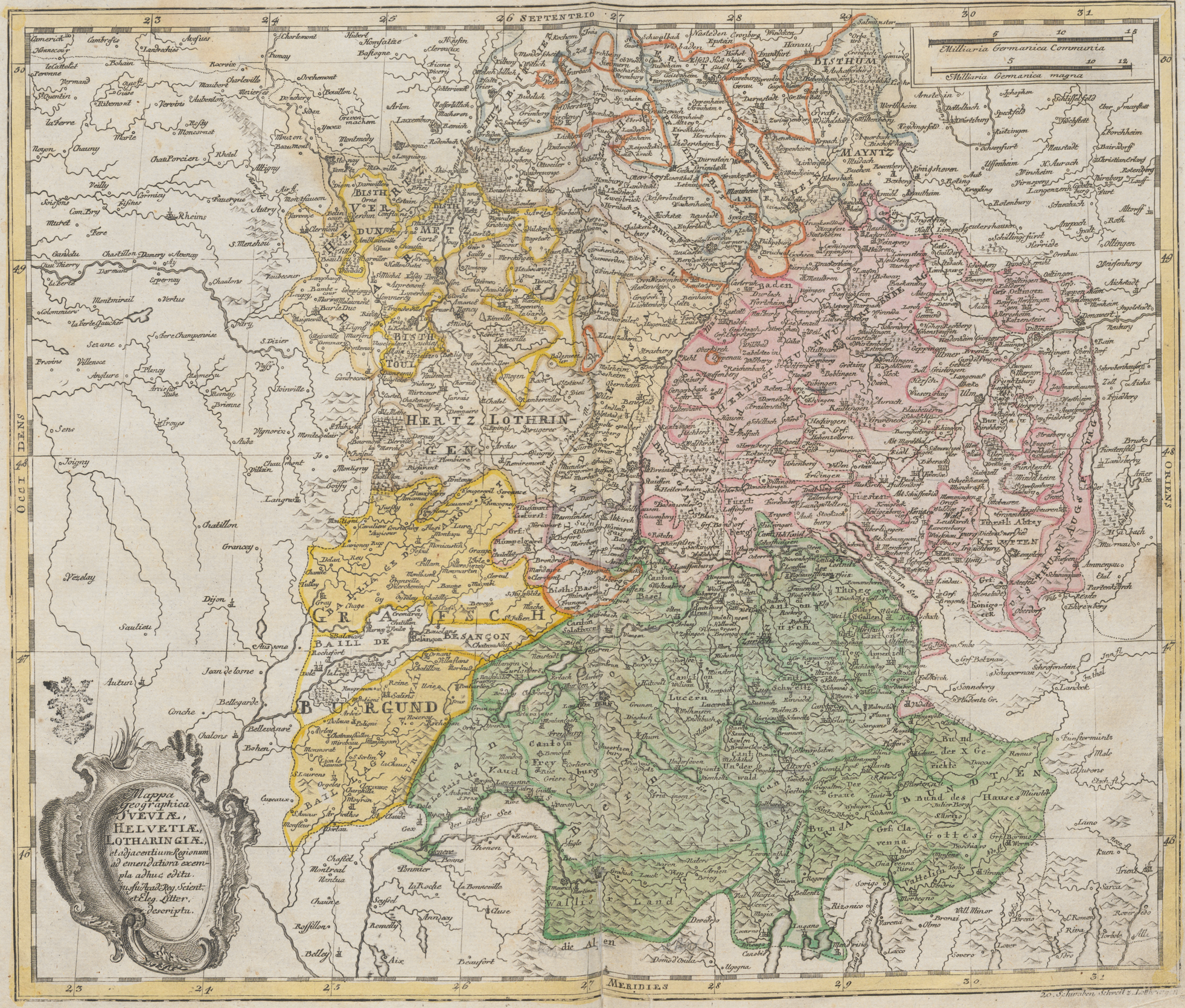
Milliaria Germanica Communia
Milliaria Germanica magna
Mappa Geographica Sveviæ, Helvetiæ, Lotharingiæ, et adjacentium Regionum ad emendatiora exempla adhuc edita. Jussu Acad. Reg. Scient. et Eleg. Litter. descripta.
Occi DENS
ORIENS
MERIDIES
SEPTENTRIO
HERTZ LOTHRINGEN
BURGUND
MAYNTZ
BISTHUM
Basel
Zürich
Lucern
Bund der X Gerichte
Bund des Hauses Gotteshaus
Bund ob dem See
Wallis
die Alpen
Fürstl. Abtey
Schaffhausen
Thurg.
Baden
Fürstenberg
Hohenzollern
Oettingen
Pfalz
Wirtemberg
Ulm
Augspurg
Costnitz
Constantz
Rheinfelden
Frey Aemter
Canton Frey burg
Canton Bern
Canton Solothurn
Canton Basel
Canton Zürich
Canton Lucern
Canton Schwytz
Canton Glarus
Canton Appenzell
Canton Uri
Canton Underwalden
Canton Zug
Canton Tessin
Canton Graubünden
Canton Wallis
Canton Vaud
Canton Neufchatel
Canton Genf
Canton Schaffhausen
Canton Basel
Canton Appenzell
Canton St. Gallen
Canton Thurgau
Canton Aargau
Canton Zürich
Canton Glarus
Canton Graubünden
Canton Tessin
Canton Uri
Canton Underwalden
Canton Schwytz
Canton Zug
Canton Lucern
Canton Bern
Canton Solothurn
Canton Basel
Canton Wallis
Canton Vaud
Canton Neufchatel
Canton Genf
Canton Frey burg
Canton Schaffhausen

LANDESBIBLIOTHEK
Mecklenburg-Vorpommern
Günther Uecker
https://purl.uni-rostock.de
/rosdok/ppn1788348788/phys_0077
MV
tut gut.

LANDESBIBLIOTHEK
Mecklenburg-Vorpommern
Günther Uecker
https://purl.uni-rostock.de
/rosdok/ppn1788348788/phys_0078
MV tut gut.

Mappa Geograph:
CIRCULI WESTPHALICI
RHENANI SUPERIORIS
BELGII FOEDERATI
ET CATHOLICI
ad emendatiora Exemplaria
adhuc edita
Jussu
Acad: Reg: Scient
et Eleg: Litt:
descripta

Gemeine Deutsche Meilen

Grosse Deutsche Meilen

21. Holland, Niederlande, Westphalen, Hessen.

LANDESBIBLIOTHEK
Mecklenburg-Vorpommern
Günther Uecker
https://purl.uni-rostock.de
/rosdok/ppn1788348788/phys_0079
MV tut gut.

LANDESBIBLIOTHEK
Mecklenburg-Vorpommern
Günther Uecker
https://purl.uni-rostock.de
/rosdok/ppn1788348788/phys_0080
MV
tut gut.

LANDESBIBLIOTHEK
Mecklenburg-Vorpommern
Günther Uecker
https://purl.uni-rostock.de
/rosdok/ppn1788348788/phys_0081
MV tut gut.


Das BALTISCHE ME
oder auch
Die OST SEE
Die NORD SEE
Nord Strand
Heiliges Land
Lübecker Rehde
Sleswich
Husum
Gottorp
Christian Hafen
Borg
I. Femern
Cismar
Schluis
Oldenburg
Neuwerck
Albis Fluss
Hadeler Land
Budjadingen Land
Stotel
Nienburg
Lilienthal
Blumenthal
Bremen
Verden
Graf: Hoye
Diepholt
Minden
Limburg
Lemgow
Graf: Lippe
Detmold
Paderborn
Corbach
Waldeck
Cassel
Marburg
Hanau
Darmstadt
Wertheim
Würtzburg
Lohr
Hamberg
Bayreuth
Hofeld
Coburg
Meiningen
Eisenach
Gotha
Erfurt
Weimar
Jena
Naumburg
Leipzig
Halle
Magdeburg
Stendel
Salzwedel
Wolfenbüttel
Braunschweig
Hannover
Lüneburg
Zelle
Celle
Harburg
Stade
Hamburg
Lübeck
Wismar
Rostock
Schwerin
Ratzeburg
Mecklenburg
Pommern
Stettin
Brandenburg
Havelberg
Ruppin
Prenzlow
Anhalt
Dessau
Zerbst
Bernburg
Aschersleben
Quedlinburg
Halberstadt
Hohenstein
Northausen
Duderstadt
Göttingen
Münden
Osnabrück
Meppen
Lingen
Bentheim
Tecklenburg
Ravensberg
Bielefeld
Paderborn
Brilon
Arnsberg
Soest
Lippstadt
Hamm
Unna
Dortmund
Essen
Cleve
Wesel
Emmerich
Zutphen
Deventer
Zwolle
Groningen
Emden
Leer
Aurich
Jever
Oldenburg
Delmenhorst
Bremerförde
Otterndorf
Cuxhaven
Ritzebüttel
Tönningen
Husum
Friedrichstadt
Eckelnförde
Rendsburg
Christianpreis
Kiel
Plön
Lütjenburg
Neustadt
Travemünde
Segeberg
Oldesloe
Ratzeburg
Boitzenburg
Parchim
Plawe
Malchow
Waren
Güstrow
Rostock
Wismar
Doberan
Neubrandenburg
Stargard
Pasewalk
Anclam
Usedom
Wollin
Stettin
Pyritz
Saatzig
Arnswalde
Landsberg
Cüstrin
Frankfurt
Crossen
Züllichau
Sorau
Guben
Lübben
Luckau
Calbe
Barby
Cöthen
Zerbst
Dessau
Wittenberg
Torgau
Eilenburg
Grimma
Leipzig
Borna
Altenburg
Zeitz
Naumburg
Weissenfels
Merseburg
Querfurt
Sangerhausen
Eisleben
Mansfeld
Hettstedt
Aschersleben
Bernburg
Ballenstedt
Quedlinburg
Wernigerode
Blankenburg
Goslar
Seesen
Gandersheim
Einbeck
Northeim
Uslar
Münden
Göttingen
Plesse
Duderstadt
Heiligenstadt
Mühlhausen
Eschwege
Treffurt
Sontra
Rotenburg
Hersfeld
Fulda
Schlüchtern
Gelnhausen
Hanau
Frankfurt
Aschaffenburg
Miltenberg
Wertheim
Mergentheim
Crailsheim
Rothenburg
Ansbach
Onolzbach
Schwabach
Nürnberg
Fürth
Erlangen
Forchheim
Bamberg
Coburg
Hildburghausen
Saalfeld
Rudolstadt
Sondershausen
Arnstadt
Ilmenau
Suhl
Schmalkalden
Meiningen
Römhild
Königshofen
Kissingen
Neustadt
Schweinfurt
Ebern
Zeil
Lichtenfels
Culmbach
Baireuth
Wunsiedel
Hof
Plauen
Greiz
Gera
Zeitz
Altenburg
Chemnitz
Zwickau
Freiberg
Dresden
Meissen
Torgau
Wittenberg
Luckau
Lübben
Cottbus
Spremberg
Hoyerswerda
Bautzen
Görlitz
Lauban
Sagan
Glogau
Crossen
Frankfurt
Fürstenberg
Neustadt
Ruppin
Oranienburg
Potsdam
Brandenburg
Genthin
Burg
Magdeburg
Wolmirstadt
Neuhaldensleben
Gardelegen
Osterburg
Seehausen
Arendsee
Salzwedel
Gardelegen
Tangermünde
Stendel
Havelberg
Perleberg
Pritzwalk
Wittstock
Neustrelitz
Strelitz
Templin
Prenzlow
Angermünde
Schwedt
Stettin
Pasewalk
Ueckermünde
Anclam
Usedom
Wollin
Cammin
Greifenhagen

LANDESBIBLIOTHEK
Mecklenburg-Vorpommern
Günther Uecker
https://purl.uni-rostock.de
/rosdok/ppn1788348788/phys_0083
MV tut gut.

Tab: Geogr.
Circ. FRANCONIÆ,
Dimid. SAXONIÆ Superioris
Regni BOHEMIÆ, March LUSA-
TIÆ, ac Duc SILESIÆ, ad emen-
datiora quæ adhuc prodierunt
Exempla jussu Acad. Reg. Scient
et eleg Litt Borus descripta

23. Franken, Böhmen, Mähren, Schlesien, Lausitz.

LANDESBIBLIOTHEK
Mecklenburg-Vorpommern
Günther Uecker
https://purl.uni-rostock.de
/rosdok/ppn1788348788/phys_0084
MV tut gut.

LANDESBIBLIOTHEK
Mecklenburg-Vorpommern
Günther Uecker
https://purl.uni-rostock.de
/rosdok/ppn1788348788/phys_0085
MV
tut gut.

LANDESBIBLIOTHEK
Mecklenburg-Vorpommern
Günther Uecker
https://purl.uni-rostock.de
/rosdok/ppn1788348788/phys_0086
MV tut gut.



24. Oesterreich- und Bairischer Creis

LANDESBIBLIOTHEK
Mecklenburg-Vorpommern
Günther Uecker
https://purl.uni-rostock.de
/rosdok/ppn1788348788/phys_0087
MV tut gut.

LANDESBIBLIOTHEK
Mecklenburg-Vorpommern
Günther Uecker
https://purl.uni-rostock.de
/rosdok/ppn1788348788/phys_0088
MV
tut gut.

LANDESBIBLIOTHEK
Mecklenburg-Vorpommern
Günther Uecker
https://purl.uni-rostock.de
/rosdok/ppn1788348788/phys_0089
MV tut gut.

MAPPA GEOGRAPHICA LANDGRAV: THURINGIÆ cum REGIONIBUS ADIACENTIBUS Iussu ACADEMIÆ REG. SCIENT. et ELEG. LITT. Descripta a I.C.R.



LANDESBIBLIOTHEK
Mecklenburg-Vorpommern
Günther Uecker

https://purl.uni-rostock.de
/rosdok/ppn1788348788/phys_0090

MV tut gut.

LANDESBIBLIOTHEK
Mecklenburg-Vorpommern
Günther Uecker
https://purl.uni-rostock.de
/rosdok/ppn1788348788/phys_0091
MV
tut gut.

LANDESBIBLIOTHEK
Mecklenburg-Vorpommern
Günther Uecker
https://purl.uni-rostock.de
/rosdok/ppn1788348788/phys_0092
MV tut gut.

Tabula Geographica MARCHIONAT. MISNIÆ et LUSATIÆ jussu ACADEM. REG. SCIENT. et ELEGANT. LITTER. BORUSS. correctior reddita a I. C. R.



LANDESBIBLIOTHEK
Mecklenburg-Vorpommern
Günther Uecker
https://purl.uni-rostock.de
/rosdok/ppn1788348788/phys_0093
MV tut gut.

LANDESBIBLIOTHEK
Mecklenburg-Vorpommern
Günther Uecker
https://purl.uni-rostock.de
/rosdok/ppn1788348788/phys_0094
MV
tut gut.

LANDESBIBLIOTHEK
Mecklenburg-Vorpommern
Günther Uecker
https://purl.uni-rostock.de
/rosdok/ppn1788348788/phys_0095
MV tut gut.

Tabula Geographica **PRINCIPATUS ANHALTINI** et **FINITIMARUM REGIONUM** correctior reddita jussu *ACADEM. REG. SCIENT. et ELEGANT. LITT. BORUSS.* per *I. C. R.*


Gemeine Deutsche Meilen 15 auf einen Grad
Grösere Deutsche Meilen deren 12 auf einen Grad des Äquatoris gerechnet werden
Magdeburg
Halberstadt
Derenburg
Blanckenburg
Regenstein
Quedlinburg
Aschersleben
Ballenstadt
Hartzgerode
Stolberg
Wernigerode
Oschersleben
Wanzleben
Hermersleben
Grüningen
Barby
Zerbst
Schönebeck
Frose
Calbe
Aken
Dessau
Köthen
Bernburg
Stasfurth
Cöthnisch
Desauisch
Zerbster
Saal
Kreis
Halle
Merseburg
Querfurt
Leipzig
Delitzsch
Bitterfeld
Loburg
Coswick
Gräfenhainichen
Schreuditz
Sandersleben
Freckleben
Falcken-
Mansfeld
Leimbach
Gerbstedt
Hetzstedt
Lisleben
Eisleben
Sangerhausen
Rosla
Bruck
Walhausen
Stolberg
Anhalt
Rota
Harzgerode
Ermsleben
Arckersleben
Alsleben
Barby
Gommern
Burg
Loburg
Genthin
Ziesar
Brandenburg
Zerbst
Dessau
Coswick
Wittenberg
Jüterbock
Luckau
Lübben
Cottbus
Sorau
Crossen
Züllichau
Sternberg
Frankfurt
Guben
Sommerfeld
Lübben
Luckau
Calau
Ruhland
Hoyerswerda
Bautzen
Görlitz
Zittau
Lausitz
Meissen
Dresden
Pirna
Freyberg
Chemnitz
Zwickau
Plauen
Hof
Saalfeld
Rudolstadt
Arnstadt
Ilmenau
Suhl
Meiningen
Coburg
Bamberg
Forchheim
Erlangen
Nürnberg
Fürth
Ansbach
Gunzenhausen
Weissenburg
Eichstädt
Ingolstadt
Neuburg
Donauwörth
Augsburg
Memmingen
Kempten
Lindau
Bregenz
Constanz
Schaffhausen
Zürich
Winterthur
Frauenfeld
Basel
Solothurn
Bern
Thun
Interlaken
Luzern
Sarnen
Altorf
Schwyz
Glarus
Chur
Davos
Coire
Bellinzona
Lugano
Como
Milano
Pavia
Novara
Vercelli
Torino
Susa
Pinerolo
Saluzzo
Cuneo
Mondovi
Ceva
Alessandria
Tortona
Voghera
Piacenza
Parma
Reggio
Modena
Bologna
Ferrara
Rovigo
Padua
Venedig
Treviso
Belluno
Udine
Gorizia
Triest
Fiume
Agram
Carlstadt
Laibach
Villach
Klagenfurt
Spittal
Lienz
Brixen
Bozen
Trient
Roveredo
Verona
Mantua
Peschiera
Brescia
Bergamo
Lecco
Sondrio
Bormio
Meran
Innsbruck
Hall
Schwaz
Kufstein
Rosenheim
Traunstein
Salzburg
Hallein
Gastein
Zell am See
Lofer
Reichenhall
Berchtesgaden
Passau
Deggendorf
Straubing
Landshut
Mühldorf
Wasserburg
Ebersberg
Freising
Dachau
Fürstenfeldbruck
Starnberg
Weilheim
Garmisch
Partenkirchen
Füssen
Reutte
Landsberg
Schongau
Peissenberg
Murnau
Tölz
Miesbach
Rottenburg
Landau
Pfarrkirchen
Eggenfelden
Braunau
Ried
Schärding
Linz
Wels
Steyr
Enns
Amstetten
Melk
Krems
Tulln
Wien
Baden
Mödling
Neunkirchen
Wiener Neustadt
Eisenstadt
Oedenburg
Raab
Komorn
Gran
Ofen
Pest
Waitzen
Neograd
Miskolcz
Eperies
Kaschau
Tokay
Erlau
Debreczin
Grosswardein
Arad
Temesvar
Karansebes
Mehadia
Orsova
Belgrad
Semlin
Peterwardein
Essek
Mitrowitz
Brod
Posega
Warasdin
Canischa
Steinamanger
Güns
Kittsee
Hainburg
Preßburg
Tyrnau
Neutra
Trentschin
Sillein
Arva
Leutschau
Iglau
Brünn
Olmütz
Prossnitz
Kremsier
Hradisch
Ungarisch Brod
Göding
Lundenburg
Nikolsburg
Znaim
Iglau
Deutschbrod
Kuttenberg
Czaslau
Kolin
Prag
Leitmeritz
Aussig
Teplitz
Brüx
Saatz
Laun
Komotau
Elbogen
Carlsbad
Eger
Asch
Plauen
Oelsnitz
Adorf
Auerbach
Reichenbach
Zwickau
Crimmitschau
Werdau
Greiz
Gera
Zeitz
Naumburg
Weissenfels
Lützen
Leipzig
Borna
Grimma
Wurzen
Eilenburg
Torgau
Schweinitz
Herzberg
Luckau
Lübben
Cottbus
Spremberg
Hoyerswerda
Kamenz
Bautzen
Görlitz
Zittau
Lausitz
Niesky
Rothenburg
Muskau
Forst
Sorau
Guben
Crossen
Züllichau
Sternberg
Frankfurt
Fürstenwalde
Müncheberg
Seelow
Wriezen
Oderberg
Bernau
Berlin
Potsdam
Brandenburg
Rathenow
Nauen
Spandau
Charlottenburg
Köpenick
Teltow
Zossen
Jüterbock
Treuenbrietzen
Belzig
Brück
Wittenberg
Coswick
Zerbst
Dessau
Köthen
Bernburg
Aschersleben
Ballenstadt
Quedlinburg
Halberstadt
Derenburg
Blanckenburg
Regenstein
Wernigerode
Hartzgerode
Stolberg
Anhalt
Rota
Rosla
Bruck
Walhausen
Sangerhausen
Eisleben
Lisleben
Mansfeld
Leimbach
Gerbstedt
Hetzstedt
Sandersleben
Freckleben
Falcken-

LANDESBIBLIOTHEK
Mecklenburg-Vorpommern
Günther Uecker
https://purl.uni-rostock.de
/rosdok/ppn1788348788/phys_0097
MV
tut gut.

LANDESBIBLIOTHEK
Mecklenburg-Vorpommern
Günther Uecker
https://purl.uni-rostock.de
/rosdok/ppn1788348788/phys_0098
MV tut gut.

BORUSSIA
REGIA et DUCALIS
jussu
ACAD. REG. SCIENT. et EL. LITT.
exactissime descripta
a I.C.R.A.G.

Gemeine Deutsche Meilen

Preuslische Meilen

Erklärung der Buchstaben
H. A. Haupt Amt
C. A. Cammer Amt
E. A. Erb Amt
F. A. Fisch Amt
Hf. A. Holtzflöss Amt
St. A. Stut Amt
D. Deutsch
P. Polnisch.

Fahrende Posten
Reitende Posten
Fuhrboten

DAS BALTISCHE MEER oder DIE OSTSEE

FRISCHES HAFF

FRISCHE NEHRUNG

SCHANZE

HERTZOGTHUM

SAMAITEN

GROSHERTZOG

LITAUEN

PODLACHIEN

POMERELLEN

MARIENBURGISCH WERDER

STAROSTEY DIRSCHAU

STAROSTEY SCHLOCHAU

STAROSTEY SCHWETZ

STAROSTEY TUCHEL

WOYWODSCH. WLADISLAW

KALISCH

CULMISCH LAND

Herrschafft Turoggen

Herrschafft Lyck

Herrschafft Oletzko

Meuer See

Spirding See

Wierzbolowen

Neustadt

Pillkallen

Schirwind

Georgenburg

Insterburg

Tilsit

Ragnit

Memel

Labiau

Pillau

Fischhausen

Königsberg

Brandenburg

Friedland

Preuß. Eylau

Bartenstein

Angerburg

Lötzen

Rastenburg

Allenstein

Osterode

Mohrungen

Saalfeld

Hohenstein

Neidenburg

Soldau

Neuhof

Strasburg

Gollub

Briesen

Rehden

Graudenz

Culm

Thorn

Lobau

Gollub

Schönsee

Strasburg

Gilgenburg

Neidenburg

Willenberg

Ortelsburg

Johannisburg

Lyck

Arys

Sensburg

Barten

Rhein

Seehesten

Seeburg

Heilsberg

Braunsberg

Frauenburg

Elbing

Marienburg

Dirschau

Preuß. Stargard

Neuenburg

Schlochau

Tuchel

Conitz

Schwetz

Culmsee

Gollub

Strasburg

Soldau

LANDESBIBLIOTHEK
Mecklenburg-Vorpommern
Günther Uecker
https://purl.uni-rostock.de
/rosdok/ppn1788348788/phys_0100
MV
tut gut.

LANDESBIBLIOTHEK
Mecklenburg-Vorpommern
Günther Uecker
https://purl.uni-rostock.de
/rosdok/ppn1788348788/phys_0101
MV tut gut.

Tabula Geographica Regni Poloniæ ad emendatiora adhuc edita Exempla Jussu Acad: Reg: Scient: et eleg: Litt: Borussiæ descripta


SEPTENTRIO
SINUS FINNICUS
MARE BALTHICUM
MARE NIGRUM
OCCIDENS
ORIENS
MERIDIES
Milliaria Germanica
Milliaria Polonica
Livonicus Sinus
Golfo de Nigropoli
Tandra I.
Dagho Ins.
Oesel Ins.
Gr. Tutiers
Kl. Tutiers
Campi deserti
Dzike Pole
Tartaria Minor Pars
Crimeæ Pars
Mons Borysthenes
Mons Rudinus
Ducatus Smolensko
Ducatus Bielejezoro
Ducatus Weliki
Ducatus Twer
Ducatus Reschow
Principatus Novogrodensis
Principatus Weliki
Ingria
Livonia
Curlandia
Samogitia
Prussia
Pomerania
Pomerania Ulterior
Borussia
Polonia Major
Polonia Minor
Lithuania
Volhynia
Podolia
Podolia Inferior
Podolia Superior
Ukraina
Transilvaniæ Pars
Hungari Pars
Bohemiæ Pars
Moravia
Silesia
Wallachia
Moldavia
Bessarabia
Tartaria Minor
Crimea
Pars
Ducatus Severiensis
Ducatus Mohilowiensis
Ducatus Orsensis
Ducatus Witebscensis
Ducatus Polocensis
Ducatus Minscensis
Ducatus Nowogrodensis
Ducatus Brzestensis
Ducatus Podlachiæ
Ducatus Masoviæ
Ducatus Plocensis
Ducatus Dobrinensis
Ducatus Culmensis
Ducatus Pomeraniæ
Ducatus Lauenburg
Ducatus Stettin
Ducatus Wenden
Ducatus Livoniæ
Ducatus Curlandiæ
Ducatus Semigallæ
Ducatus Sagan
Ducatus Oppeln
Ducatus Teschen
Ducatus Troppau
Ducatus Neustadt
Ducatus Glogau
Ducatus Breslau
Ducatus Liegnitz
Ducatus Brieg
Ducatus Oppeln
Ducatus Ratibor
Ducatus Cracoviæ
Ducatus Zatorensis
Ducatus Severiensis
Ducatus Oswiecim
Ducatus Lublinensis
Ducatus Sandomiriensis
Ducatus Lancicensis
Ducatus Rawa
Ducatus Belzensis
Ducatus Chelmensis
Ducatus Podoliæ
Ducatus Kiow
Ducatus Braclaw
Ducatus Podoliæ Inferior
Ducatus Podoliæ Superior
Ducatus Volhyniæ
Ducatus Lucensis
Ducatus Kiow
Ducatus Braclaw
Ducatus Podoliæ Inferior
Ducatus Podoliæ Superior
Ducatus Volhyniæ
Ducatus Lucensis

LANDESBIBLIOTHEK
Mecklenburg-Vorpommern
Günther Uecker
https://purl.uni-rostock.de
/rosdok/ppn1788348788/phys_0103
MV
tut gut.

LANDESBIBLIOTHEK
Mecklenburg-Vorpommern
Günther Uecker
https://purl.uni-rostock.de
/rosdok/ppn1788348788/phys_0104
MV tut gut.

Tabula Geographica
Regni
HUNGARIÆ
cum finitimis Regionibus
ad emendatiora Exempla
adhuc edita
jussu Academiæ Regiæ
Scient. et Eleg. Litt. Borussicæ
descripta

PONTVS EVXINVS
MARE NIGRVM

LANDESBIBLIOTHEK
Mecklenburg-Vorpommern
Günther Uecker
https://purl.uni-rostock.de
/rosdok/ppn1788348788/phys_0105
MV tut gut.

LANDESBIBLIOTHEK
Mecklenburg-Vorpommern
Günther Uecker
https://purl.uni-rostock.de
/rosdok/ppn1788348788/phys_0106
MV
tut gut.

LANDESBIBLIOTHEK
Mecklenburg-Vorpommern
Günther Uecker
https://purl.uni-rostock.de
/rosdok/ppn1788348788/phys_0107
MV tut gut.



LANDESBIBLIOTHEK
Mecklenburg-Vorpommern
Günther Uecker
https://purl.uni-rostock.de
/rosdok/ppn1788348788/phys_0108
MV tut gut.

LANDESBIBLIOTHEK
Mecklenburg-Vorpommern
Günther Uecker
https://purl.uni-rostock.de
/rosdok/ppn1788348788/phys_0109
MV tut gut.

LANDESBIBLIOTHEK
Mecklenburg-Vorpommern
Günther Uecker
https://purl.uni-rostock.de
/rosdok/ppn1788348788/phys_0110
MV tut gut.

Tabula
GEOGRAPHICA
IMPERII TURCICI
ad emendatiora Exempla adhuc
edita jussu
Academ: Reg: scient: et
litt: eleg: Borus:
descripta.

MARE NIGRUM
PONTUS EUXINUS
MARE MEDITERRANEUM
MARE ARABICUM
MARE PERSICUM
SINUS PERSICUS
Desertum Gezirae
ARABIA DESERTA
Desertum Iraccae
Desertum Berdoa
Desertum Barca
Desertum Levata
Desertum Bahrein
Desertum Amer
Terra Najed
Terra Fezzan
Regnum Tripolitanum
Regnum Nubia
Regnum Abex
Regnum Yemen
Regnum Tehama
Regnum Hasa
Regnum Balch
Regnum Kaschgar
Regnum Samarcand
Regnum Mogostan
Regnum Mecran
Regnum Persia
Regnum Masacate
Regnum Adel
Regnum Dancala
Regnum Gob
Regnum Kuna
Regnum Nubia
Regnum Abex
Regnum Yemen
Regnum Tehama
Regnum Hasa
Regnum Balch
Regnum Kaschgar
Regnum Samarcand
Regnum Mogostan
Regnum Mecran
Regnum Persia
Regnum Masacate
Regnum Adel
Regnum Dancala
Regnum Gob
Regnum Kuna

N. F. Sauerbrey Sculp. Berlin.

LANDESBIBLIOTHEK
Mecklenburg-Vorpommern
Günther Uecker
https://purl.uni-rostock.de
/rosdok/ppn1788348788/phys_0111
MV tut gut.

LANDESBIBLIOTHEK
Mecklenburg-Vorpommern
Günther Uecker
https://purl.uni-rostock.de
/rosdok/ppn1788348788/phys_0112
MV tut gut.

LANDESBIBLIOTHEK
Mecklenburg-Vorpommern
Günther Uecker
https://purl.uni-rostock.de
/rosdok/ppn1788348788/phys_0113
MV tut gut.



LANDESBIBLIOTHEK
Mecklenburg-Vorpommern
Günther Uecker
https://purl.uni-rostock.de
/rosdok/ppn1788348788/phys_0114
MV tut gut.

LANDESBIBLIOTHEK
Mecklenburg-Vorpommern
Günther Uecker
https://purl.uni-rostock.de
/rosdok/ppn1788348788/phys_0115
MV
tut gut.

LANDESBIBLIOTHEK
Mecklenburg-Vorpommern
Günther Uecker
https://purl.uni-rostock.de
/rosdok/ppn1788348788/phys_0116
MV tut gut.



LANDESBIBLIOTHEK
Mecklenburg-Vorpommern
Günther Uecker
https://purl.uni-rostock.de
/rosdok/ppn1788348788/phys_0117
MV tut gut.

LANDESBIBLIOTHEK
Mecklenburg-Vorpommern
Günther Uecker
https://purl.uni-rostock.de
/rosdok/ppn1788348788/phys_0118
MV tut gut.

LANDESBIBLIOTHEK
Mecklenburg-Vorpommern
Günther Uecker
https://purl.uni-rostock.de
/rosdok/ppn1788348788/phys_0119
MV tut gut.



LANDESBIBLIOTHEK
Mecklenburg-Vorpommern
Günther Uecker
https://purl.uni-rostock.de
/rosdok/ppn1788348788/phys_0120
MV tut gut.

LANDESBIBLIOTHEK
Mecklenburg-Vorpommern
Günther Uecker
https://purl.uni-rostock.de
/rosdok/ppn1788348788/phys_0121
MV
tut gut.

LANDESBIBLIOTHEK
Mecklenburg-Vorpommern
Günther Uecker
https://purl.uni-rostock.de
/rosdok/ppn1788348788/phys_0122
MV tut gut.



LANDESBIBLIOTHEK
Mecklenburg-Vorpommern
Günther Uecker
https://purl.uni-rostock.de
/rosdok/ppn1788348788/phys_0123
MV
tut gut.

LANDESBIBLIOTHEK
Mecklenburg-Vorpommern
Günther Uecker
https://purl.uni-rostock.de
/rosdok/ppn1788348788/phys_0124
MV
tut gut.

LANDESBIBLIOTHEK
Mecklenburg-Vorpommern
Günther Uecker
https://purl.uni-rostock.de
/rosdok/ppn1788348788/phys_0125
MV tut gut.



LANDESBIBLIOTHEK
Mecklenburg-Vorpommern
Günther Uecker
https://purl.uni-rostock.de
/rosdok/ppn1788348788/phys_0126
MV tut gut.

LANDESBIBLIOTHEK
Mecklenburg-Vorpommern
Günther Uecker
https://purl.uni-rostock.de
/rosdok/ppn1788348788/phys_0127
MV tut gut.

LANDESBIBLIOTHEK
Mecklenburg-Vorpommern
Günther Uecker
https://purl.uni-rostock.de
/rosdok/ppn1788348788/phys_0128
MV tut gut.



39. C America

LANDESBIBLIOTHEK
Mecklenburg-Vorpommern
Günther Uecker
https://purl.uni-rostock.de
/rosdok/ppn1788348788/phys_0129
MV tut gut.

LANDESBIBLIOTHEK
Mecklenburg-Vorpommern
Günther Uecker
https://purl.uni-rostock.de
/rosdok/ppn1788348788/phys_0130
MV tut gut.

LANDESBIBLIOTHEK
Mecklenburg-Vorpommern
Günther Uecker
https://purl.uni-rostock.de
/rosdok/ppn1788348788/phys_0131
MV tut gut.

AMERICÆ SEPTENTRIONALIS Pars I.

This Scale is half of the other.

NORTH MAIN

HUDSONS BAY

NEW WALES

Southampton Island

Cumberland Island

MARE ATLANTICUM ATLANTIC SEA

NEW BRITAIN

NEW LAND

ASSENIPOELS

SIOUX

ILLINOIS

LOUISANA

TEGUAYO or Tequas Nation

MEXICO

APACHERIA

Apaches of seven Rivers

Gros ses Great Space unbekantes of Land Land unknown

TECAS

CALIFORNIA

NEW SPAIN

SONORA

Padoucas

Panis

Malha

Tinton

Yumas

Pimas Nation

Sobas

Janos

Apaches

Caneecis

Nadroes

Nassonites

Natchitoches

Adayes

Akansas

Missisipi its Head yet unknown

Great River coming from the West discovered lately by the Oshage & Sewages.

L. de Bois or the Wood Lake

Lake Tecamamiouen

R. du Detroit

Kristino L.

R. or Channel uniting ye two Lakes.

Polar Circle

Portland B.

Cape Mary

Queen Foreland

K. William Land

K. Foreland

C. Comfort

C. Desolation

Mistake Bay

C. Elizabeth

Lumleys Inlet

C. Warwick

Resolution Ils

Grass I.

Buttons Is

Black point

Cardinal I.

Stag I. Pt

Sadel Is

Gibbons Hole 1614.

Deris Inlet 1686.

Gancen Bay

St Annes Bay

Holland Bay

Esquimaux Bay

I. Fortune

Bay little known

Esquimaux, a wild People inhabiting a barren Country

We learn from the Natives that Atchiko Lake at its Opening into Hudsons Strait is as wide as St Lawrence River at Tadousac

Baffins rather By-lots Bay for Baffin, acted to the North Fishery, was only Pilot in this Voyage 1616

Horn Sound

Womens Ils

Hope Sanderson

Jacobs bogt

London Coast

Cumberland Sound

Lancaster Sound

Jones Sound

The Smiths Sound discovered by Capt Lutt 1.

Whales Point

Wortenholms Sound

C. Hallys Dog

An open Sea

Three Ils

Weygats

Fish Bay

South Bay

Wild Harbor

Digges Island

Digges Sound

Bolt R.

Deer Sound

Hall I.

Maurice Bay

Cape Farewel

Caukin Sound

Yiddes River

Ford in Bay

Repulse Bay

Middleton Island

Wager Strait discovered by Middleton 1742.

Inlet discovered by Francis Smith 1747

Cape Dobbs

Pistol Bay

Knapps B.

Seahorse Pt

Nottingham I.

Salisbury I.

Mansfield I.

North Stapers

South Stapers

C. Churchil

Churchil R.

Buttons Harbour where he wintered 1612.

Nelson Bay

Nelson R.

Hayes R.

Gillam

West Pens

East Pens

New Severn

Belcher Ps

C. Lookout

C. Henrietta

Bear I.

Cab. I.

Equan

JAMES'S BAY

Charlton I. where Foxe wintered 1631.

Kings C.

Bakers Dozen

Mouth of Grand River

Grand River of the Apostles

Thomas Aguinas

St Francis

Arroyo de Luna

Rio Colorado de los Martyres

Rio Gila or Grand River

Rio Azul or Blue R.

Sierra Nevada

Sierra Madre

Cerro Gordo

Rio de Hiaqui

Rio Grande

Rio Colorado

Rio Puerco

Rio Salado or Apache R.

Gorretas et Mansos

Rio Tizon

Rio Florido

Rio Conchos

Rio Nombre de Dios

Rio Nueces

Rio Bravo

Rio Sabinas

Rio Medina

Rio Guadalupe

Rio Sumas

Rio Topire

Rio Trinidad

Rio Brazos

Rio Colorado

Rio Malagne

Rio Mexicon

Rio Roxo

Red River

Salt Lake

Ox R.

Missouri R.

Mississippi R.

Illinois R.

Ohio R.

Wabash R.

Arkansas R.

Yellow Stone R.

Green R.

Platte R.

Kansez R.

Osages R.

Missouri R.

Blue R.

Lead Mine

Saline R.

Padoucas R.

Panimahas R.

Panimahas

Aricara

Aiouez

Kansez

Osages

Mexicous

Caneous

Imahane R.

Quicapous

Assenisipi

Barren Hills

Pinitou L.

Illinois R.

Ouiconsing R.

Mine R.

Lead Mine

Macarty

Paris R.

Quicapou

Cascakias

Ile Grand Cas

St Antonie

Remainder of the Nattches

Chickasas

Chickasas

English

Natchitoches

Nattches

Yoyane

Apalachites

Mobilien

Cadodakis

Caddo

Cahinos

Sotouis

Quivirecnes

Kichuans

Walthouse

Cattas Cat Indians on Red River

Bousouca

Tombigby

Ouachitas

Adaes

Ayches

Nauvelliches

Jenis

Quivira

Teyas

Jumanos

Conchos

Sumas

Topire

Aspaym

Corpus Christi

St George

Conception

St Christoval

St Paulo

Nombre de Dios

St Geronimo

Real nuevo

Cosihuachi

Janos

Casas Grandes

Bonaventura

Cruces

Sonora

Nuevo Mexico

Rio del Norte

Gorretas et Mansos

Apaches

Pimas Nation

Sobas

Janos

Conception

Nazareno

St Vincent

Pitic

Rio Gila or Grand River of the Apostles

Rio Azul or Blue R.

Rio de Hiaqui

Rio Colorado de los Martyres

Sierra Nevada

Sierra Madre

Cerro Gordo

Rio Puerco

Rio Salado or Apache R.

Rio Tizon

Rio Florido

Rio Conchos

Rio Nombre de Dios

Rio Nueces

Rio Bravo

Rio Sabinas

Rio Medina

Rio Guadalupe

Rio Sumas

Rio Topire

Rio Trinidad

Rio Brazos

Rio Colorado

Rio Malagne

Rio Mexicon

Rio Roxo

Red River

Salt Lake

Ox R.

Missouri R.

Mississippi R.

Illinois R.

Ohio R.

Wabash R.

Arkansas R.

Yellow Stone R.

Green R.

Platte R.

Kansez R.

Osages R.

Missouri R.

Blue R.

Lead Mine

Saline R.

Padoucas R.

Panimahas R.

Panimahas

Aricara

Aiouez

Kansez

Osages

Mexicous

Caneous

Imahane R.

Quicapous

Assenisipi

Barren Hills

Pinitou L.

Illinois R.

Ouiconsing R.

Mine R.

Lead Mine

Macarty

Paris R.

Quicapou

Cascakias

Ile Grand Cas

St Antonie

Remainder of the Nattches

Chickasas

Chickasas

English

Natchitoches

Nattches

Yoyane

Apalachites

Mobilien

Cadodakis

Caddo

Cahinos

Sotouis

Quivirecnes

Kichuans

Walthouse

Cattas Cat Indians on Red River

Bousouca

Tombigby

Ouachitas

Adaes

Ayches

Nauvelliches

Jenis

Quivira

Teyas

Jumanos

Conchos

Sumas

Topire

Aspaym

Corpus Christi

St George

Conception

St Christoval

St Paulo

Nombre de Dios

St Geronimo

Real nuevo

Cosihuachi

Janos

Casas Grandes

Bonaventura

Cruces

Sonora

Nuevo Mexico

Rio del Norte

Gorretas et Mansos

Apaches

Pimas Nation

Sobas

Janos

Conception

Nazareno

St Vincent

Pitic

LANDESBIBLIOTHEK Mecklenburg-Vorpommern Günther Uecker
https://purl.uni-rostock.de/rosdok/ppn1788348788/phys_0132
MV tut gut.

LANDESBIBLIOTHEK
Mecklenburg-Vorpommern
Günther Uecker
https://purl.uni-rostock.de
/rosdok/ppn1788348788/phys_0133
MV
tut gut.

LANDESBIBLIOTHEK
Mecklenburg-Vorpommern
Günther Uecker
https://purl.uni-rostock.de
/rosdok/ppn1788348788/phys_0134
MV tut gut.

MAPPA GEOGRAPHICA AMERICÆ SEPTENTRIONALIS

ad emendatiora Exemplaria adhuc edita jussu ACAD. REG. SCIENT. et ELEG. LITT. descripta.

Pars. II.



LANDESBIBLIOTHEK
Mecklenburg-Vorpommern
Günther Uecker
https://purl.uni-rostock.de/rosdok/ppn1788348788/phys_0135
MV tut gut.

LANDESBIBLIOTHEK
Mecklenburg-Vorpommern
Günther Uecker
https://purl.uni-rostock.de
/rosdok/ppn1788348788/phys_0136
MV tut gut.

LANDESBIBLIOTHEK
Mecklenburg-Vorpommern
Günther Uecker
https://purl.uni-rostock.de
/rosdok/ppn1788348788/phys_0137
MV tut gut.



LANDESBIBLIOTHEK
Mecklenburg-Vorpommern
Günther Uecker
https://purl.uni-rostock.de
/rosdok/ppn1788348788/phys_0138
MV tut gut.

LANDESBIBLIOTHEK
Mecklenburg-Vorpommern
Günther Uecker
https://purl.uni-rostock.de
/rosdok/ppn1788348788/phys_0139
MV
tut gut.

LANDESBIBLIOTHEK
Mecklenburg-Vorpommern
Günther Uecker
https://purl.uni-rostock.de
/rosdok/ppn1788348788/phys_0140
MV tut gut.

AMERICÆ SEPTENTRIONALIS Pars. IV.



LANDESBIBLIOTHEK
Mecklenburg-Vorpommern
Günther Uecker
https://purl.uni-rostock.de/rosdok/ppn1788348788/phys_0141
MV tut gut.

LANDESBIBLIOTHEK
Mecklenburg-Vorpommern
Günther Uecker
https://purl.uni-rostock.de
/rosdok/ppn1788348788/phys_0142
MV
tut gut.

LANDESBIBLIOTHEK
Mecklenburg-Vorpommern
Günther Uecker
https://purl.uni-rostock.de
/rosdok/ppn1788348788/phys_0143
MV
tut gut.

AVERTISSEMENT

L'On a employé dans la construction de cette Carte une méthode particuliere pour décrire les Meridiens et les Paralleles; qui est telle, que malgré la grande étenduë de la Terre que représente cette Carte, tant en Longitude qu'en Latitude, les degrés du méridien y sont par tout égaux et ils coupent tous les Parallèles à angles droits, et enfin les degrés du méridien ont par tout le rapport le plus approché qu'ils peuvent avoir avec les degrés des paralleles; desorte que l'on peut se servir dans toute l'étenduë de cette Carte, et en tous sens, d'une même échelle de lieuës et de Journées; ce que l'on ne peut pas faire dans la projection Stéréographique, ou dans toute autre méthode que l'on a employée jusqu'ici pour la construction des Cartes d'une aussi grande étenduë.

ECHELLES DE LIEUES

Lieuës communes de France de 25 au Degré.

Lieuës 8. pour une Journée de voyage.

Milles d'Angleterre et de Russie de 60 au Degré

Lieuës Marines de France de 20 au Degré.

Verst de Russie dont 105 font un Degré

Lieuës Marines d'Espagne de 17½ au Degré.

Habitant du Kamtschatka

Habitant de l'Amerique Septentrionale

Tabula GEOGRAPHICA partis septentrionalis MARIS PACIFICI cum ADJACENTIBUS REGIONIBUS

emendatior tam a RUSSIS ORIENTEM versus quam a GALLIS versus OCCIDENTEM detectis, ad emendatiora et novissima ad huc edita exempla juxta Acad: Reg: scient. et litter: eleg: Borussi descripta.

MER GLACIALE

Longitude de PARIS, prise de l'Observatoire

Longitude à l'Orient de Paris.

Longitude à l'Occident de Paris.

PARTIE SEPTENTRIONALE DE LA MER DU SUD

TERRES DECOUVERTES DE L'AMIRAL

LAC DE VALASCO

ARCHIPEL. DE St LAZARE

MER DE L'OUEST

MER VERMEILLE

TARTARIE CHINOISE

PARTIE DE LA TARTARIE INDEPENDANTE DE LA CHINE

TARTARIE INDEPENDANTE

MER DU JAPON

ISLES DU JAPON

ISLES MARIANES

CALIFORNIE

MEXIQUE ou NOUVELLE ESPAGNE

GOLFE DU MEXIQUE

NOUVELLE FRANCE

LABRADOR

TERRE DE BAFFIN

MER DU NORD

ANGLETERRE

Tropique du Cancer

14. Mare 2do Pacificum

LANDESBIBLIOTHEK
Mecklenburg-Vorpommern
Günther Uecker
https://purl.uni-rostock.de
/rosdok/ppn1788348788/phys_0145
MV tut gut.

LANDESBIBLIOTHEK
Mecklenburg-Vorpommern
Günther Uecker
https://purl.uni-rostock.de
/rosdok/ppn1788348788/phys_0146
MV tut gut.

LANDESBIBLIOTHEK
Mecklenburg-Vorpommern
Günther Uecker
https://purl.uni-rostock.de
/rosdok/ppn1788348788/phys_0147
MV
tut gut.

LANDESBIBLIOTHEK
Mecklenburg-Vorpommern
Günther Uecker
https://purl.uni-rostock.de
/rosdok/ppn1788348788/phys_0148
MV tut gut.

LANDESBIBLIOTHEK
Mecklenburg-Vorpommern
Günther Uecker
https://purl.uni-rostock.de
/rosdok/ppn1788348788/phys_0149
MV tut gut.

MAPPA GEOGRAPHICA AMERICÆ SEPTENTRIONALIS

ad emendatiora Exemplaria adhuc edita jussu ACAD. REG. SCIENT. et ELEG. LITT. descripta.

Pars. II.



LANDESBIBLIOTHEK
Mecklenburg-Vorpommern
Günther Uecker
https://purl.uni-rostock.de
/rosdok/ppn1788348788/phys_0150
MV tut gut.