

Dieses Werk wurde Ihnen durch die Universitätsbibliothek Rostock zum Download bereitgestellt.

Für Fragen und Hinweise wenden Sie sich bitte an: digibib.ub@uni-rostock.de .


Das PDF wurde erstellt am: 08.04.2025, 19:21 Uhr.

Georg Adolph Demmler

Plan zur Bebauung des Terrains zwischen dem großen Moor und der Amts-Straße zwischen der Münz-Straße und dem See (sog. Beutel)

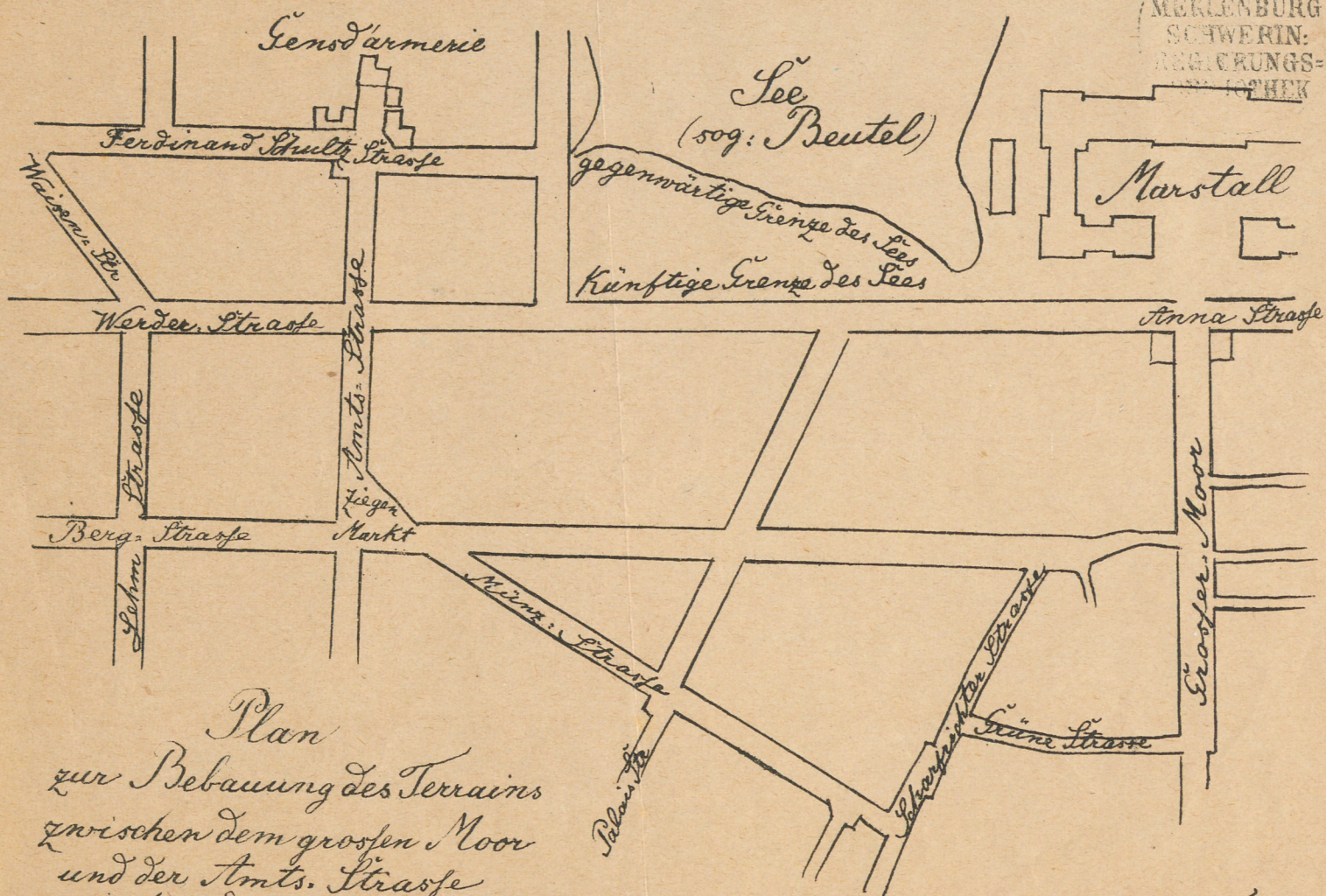
[Mecklenburg], [1860?]

<https://purl.uni-rostock.de/rosdok/ppn1794873546>

Druck Freier  Zugang




GR. HERZOGL.
MEKLENBURG
SCHWERIN:
REGIERUNGS-
BIBLIOTHEK



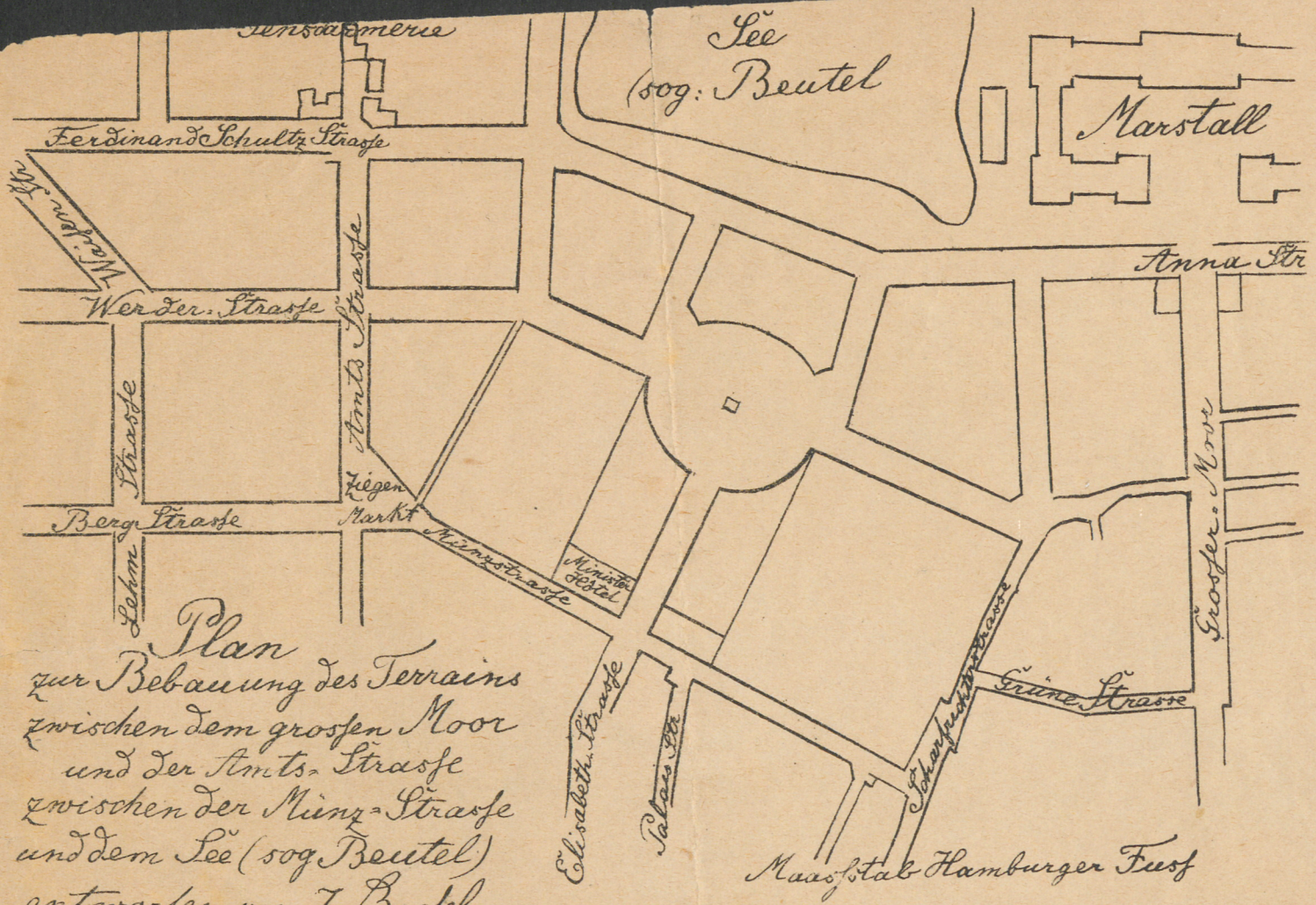
Plan
zur Bebauung des Terrains
zwischen dem großen Moor
und der Amts. Straße
zwischen der Münz. Straße
und dem See (sog. Beutel)
entworfen von dem Herrn
Hofbaurath a. D. Demmler

Maasstab Hamburger Fuß




Zur Mkel f IV 3330





Plan
 zur Bebauung des Terrains
 zwischen dem großen Moor
 und der Amts. Straße
 zwischen der Münz- Straße
 und dem See (sog. Beutel)
 entworfen von J. Bosfelmann.
 zu Zippendorf.



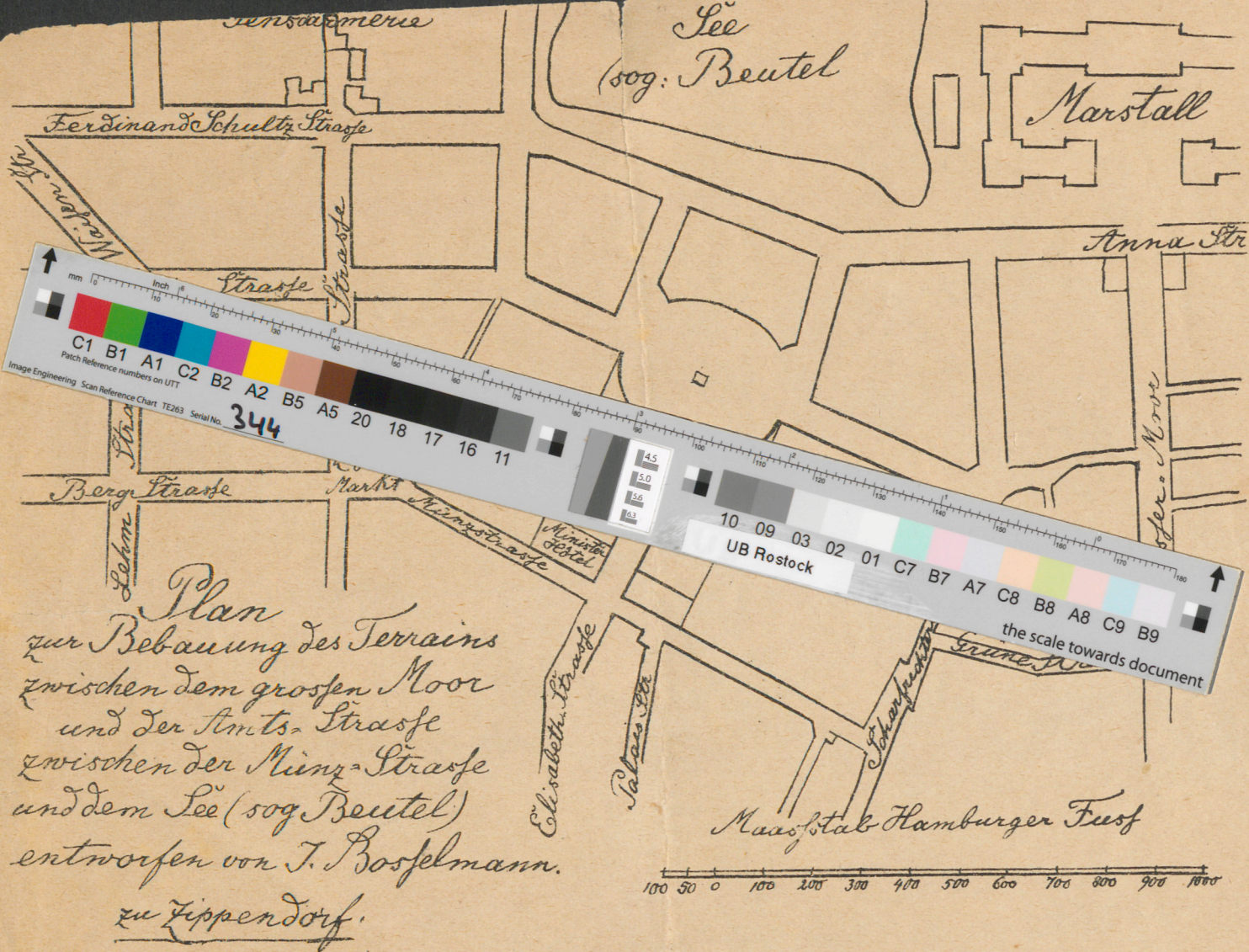
Arch. f. IV. 3330

(4)



*Johann
Günther*





Plan
zur Bebauung des Terrains
zwischen dem großen Moor
und der Amts. Straße
zwischen der Münz-Straße
und dem See (sog Beutel)
entworfen von J. Rosfelmann.
zu Zippendorf.

Arch. f. IV. 3330